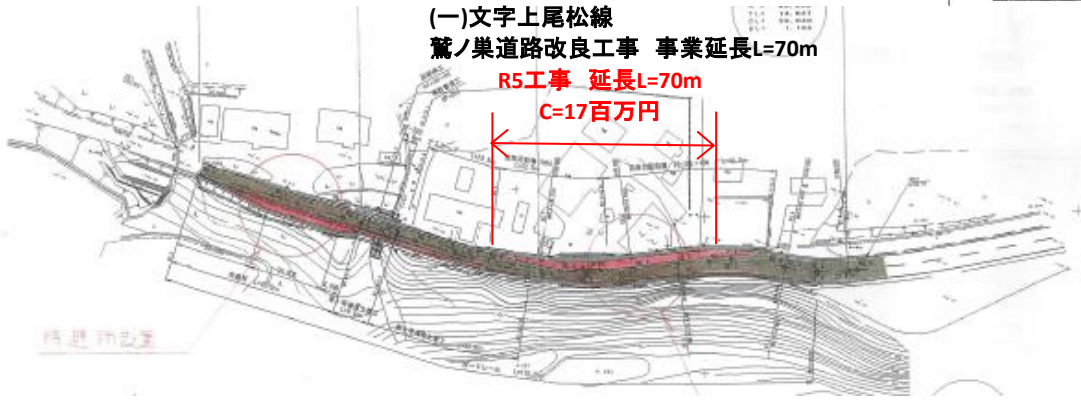
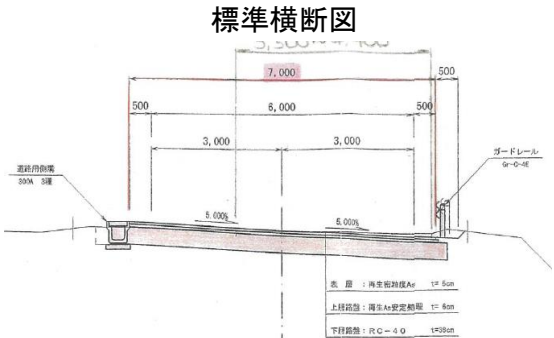


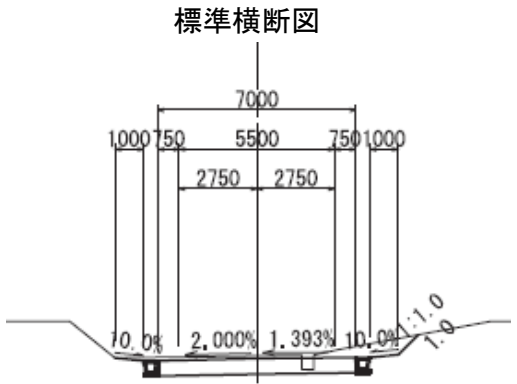
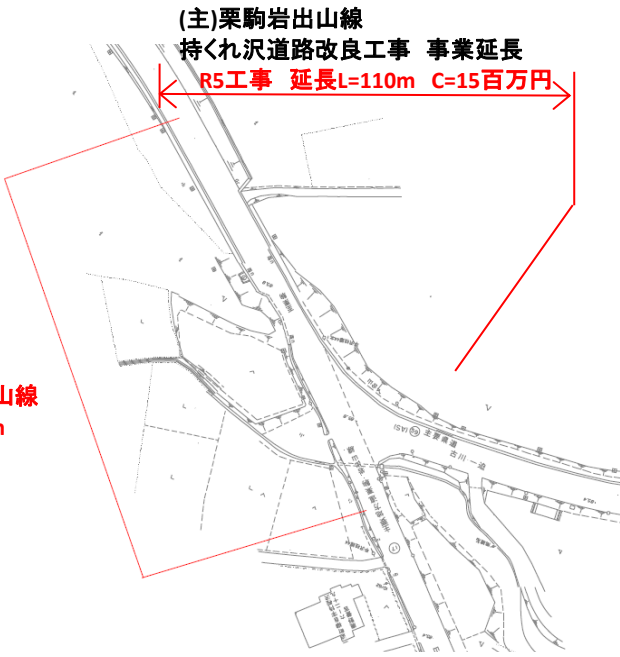
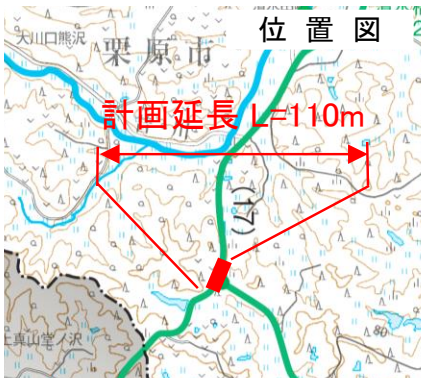
(一)文字上尾松線 道路改良事業

事業名	(県単)一般道路改良	
事業概要	一般県道文字上尾松線は、栗原市栗駒と同市鶯沢を結ぶ幹線道路である。 事業箇所は、栗駒山麓へのアクセス道路として重要であるが、幅員が狭く、児童など地域住民の安全確保が急務となっている。 当工区の部分拡幅により、地域住民の安全な通行を確保するものである。	
事業内容	【全体計画】 1事業箇所 栗原市栗駒鶯ノ巣地内 2全体事業費 20百万円 3施工延長 L=70m 4事業期間 令和4年度～令和5年度(予定) 5進捗率(R4末) 100.0% 6事業概要 道路改良 L=70m	【令和5年度概要】 1 事業費 17百万円 (うちR4繰越C=17百万円) 2 施工延長 L=70m 3 事業概要 道路改良 L=70m
事業効果	部分拡幅により交通安全の確保と利便性が向上する。	



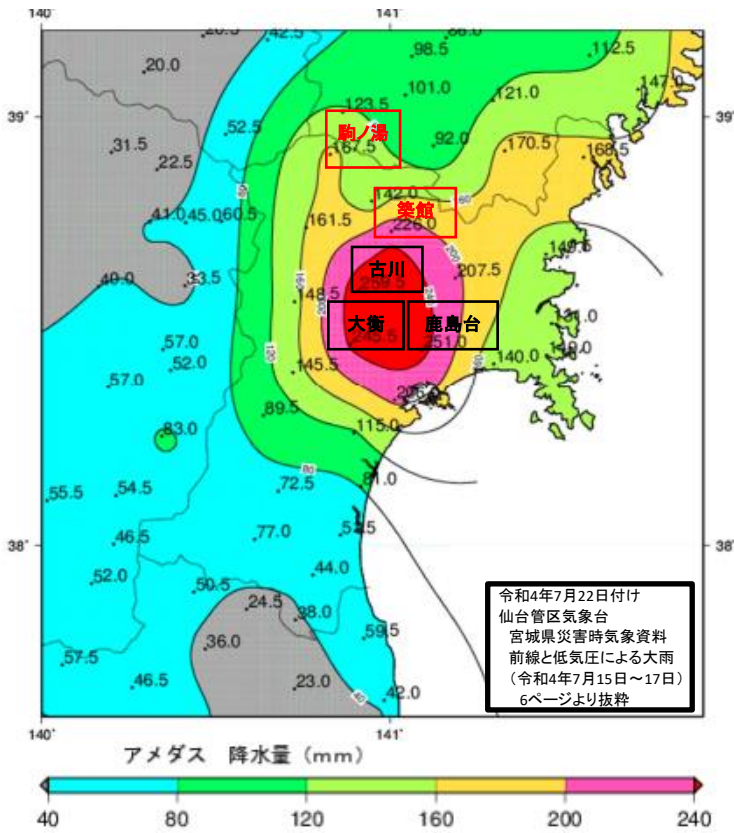
(主)栗駒岩出山線 道路改良事業

事業名	(県単)一般道路改良	
事業概要	主要地方道栗駒岩出山線は、大崎市岩出山と栗原市栗駒を結ぶ幹線道路である。 事業箇所は、栗駒山麓へのアクセス道路として重要であるが、幅員が狭く、大型車両のすれ違いが困難な状況にあり安全確保が急務となっている。 当工区の部分拡幅により、通行車両の安全を確保するものである。	
事業内容	【全体計画】 1事業箇所 栗原市一迫持くれ沢地内 2全体事業費 40百万円 3施工延長 L=110m 4事業期間 令和4年度～令和5年度(予定) 5進捗率(R4末) 100.0% 6事業概要 道路改良 L=110m	【令和5年度概要】 1 事業費 15百万円 (うちR4繰越C=15百万円) 2 施工延長 L=110m 3 事業概要 道路改良 L=110m
事業効果	部分拡幅により通行車両の安全確保と利便性が向上する。	




令和4年7月豪雨による災害復旧

事業名	災害復旧事業・県単災害復旧事業
事業概要	<p>令和4年7月13日から17日にかけての豪雨により、県内では断続的に雨が降り続き、栗原管内では15日0時から16日24時までの総降水量226mm、最大24時間雨量216mm、16日の日降水量168.5mm、最大時間雨量31.5mm(16日1時~2時)を記録し、栗原市築館の日降水量168.5mmは通年としての観測史上1位を更新する記録した。この豪雨に伴い、栗原管内では河川と道路で堤防決壊や法崩れ等の被災箇所が合わせて101カ所発生したことから、令和5年度内の復旧工事の早期完成に向けて推進していく。</p>



令和4年7月豪雨による被災箇所一覧表

工種	河川・路線名	国災	
		件数	(箇所数)
河川	迫川	2	(2)
河川	小山田川	6	(11)
河川	瀬峰川	12	(14)
河川	善光寺川	4	(9)
河川	透川	1	(1)
河川	荒川	6	(11)
河川	熊谷川	1	(1)
河川	八沢川	1	(1)
河川	照越川	6	(6)
河川	夏川	5	(5)
河川	地田川	2	(3)
河川	二迫川	1	(3)
河川	芋塚川	7	(9)
河川	金生川	3	(6)
河川	昔川	7	(12)
河川	長崎川	3	(3)
河川	金流川	2	(2)
河川	有馬川	1	(1)
道路	(一)花山一迫線	1	(1)
計	19	71	(101)



～自然豊かな風情を映す栗原の四季～

春の山里(出典:観光課)



秋



秋の平野(出典:観光課)

夏



田園の水車(出典:観光課)

冬



伊豆沼と渡り鳥(出典:観光課)

宮城県北部土木事務所栗原地域事務所

〒987-2251 宮城県栗原市築館藤木5-1 栗原合同庁舎3階

TEL : 0228-22-2167 / FAX : 0228-22-9049

URL : <https://www.pref.miyagi.jp/soshiki/nh-khdbk/>

