

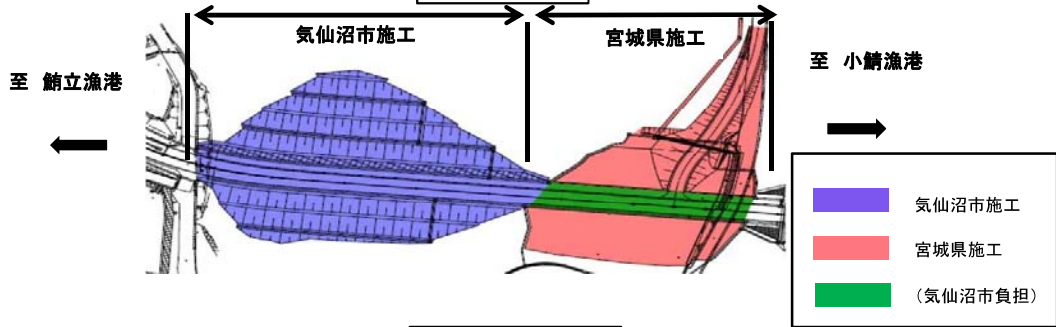
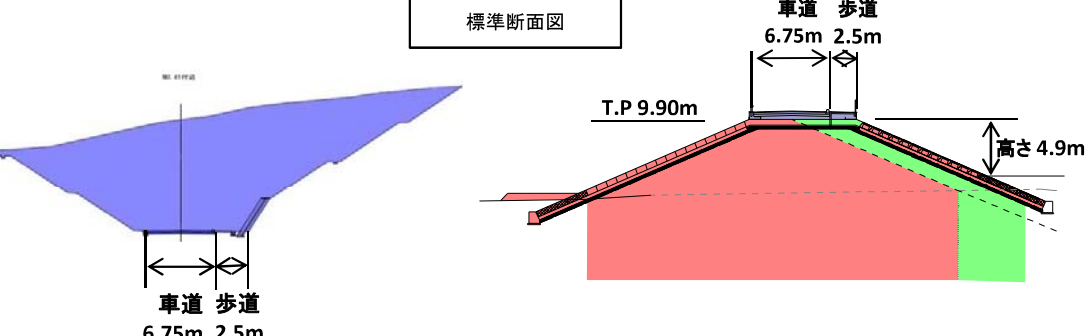


気仙沼市唐桑町田の浜地区で開催した災害復旧事業説明会概要

件名	田の浜地区海岸防潮堤等に係る説明会(気仙沼市鮎立・小鯖地区)
日時	平成29年2月22日(水)18:00~18:30
場所	鮎立老人憩いの家
参加者	気仙沼市唐桑町鮎立・小鯖地区 27名
内容	<p>1. 説明会の目的</p> <p>東日本大震災で被災した気仙沼市唐桑町田の浜地区海岸災害復旧工事の着手にあたり防潮堤と、兼用となる気仙沼市道小鯖鮎立線の改良工事の説明を行ったものです。</p> <p>2. 住民からの質問</p> <p>①作業時間について ②海岸への土砂流出対策について</p> <p>3. 土木事務所からの回答</p> <p>①朝8時から夕方5時までです。作業内容等により前後する可能性があります。 ②側溝から海岸へ繋がる箇所がある為、盛土をする際は側溝へ土のうを設置し、海への流出を防ぎます。それでも不十分な場合は別の対策を行います。</p>
【土木事務所配付資料抜粋】	
位置図	説明状況
 <p>【位置図は国土地理院提供】</p>	
平面図	
 <p>至 鮎立漁港 ←</p> <p>至 小鯖漁港 →</p> <p>気仙沼市施工</p> <p>宮城県施工</p> <p>気仙沼市施工</p> <p>宮城県施工</p> <p>(気仙沼市負担)</p>	
標準断面図	
 <p>車道 歩道 6.75m 2.5m</p> <p>T.P. 9.90m</p> <p>高さ4.9m</p> <p>車道 歩道 6.75m 2.5m</p>	