

八幡川堤防等の災害復旧事業説明会

日時：平成 25 年 11 月 28 日（木）午後 6 時から

会場：南三陸町役場 2F 大会議室

1. あいさつ
2. 八幡川の災害復旧工事について
3. 国道 398 号の災害復旧工事について
4. 国道 45 号の災害復旧工事について
5. 用地の進め方について
6. 質疑応答
7. その他

【担当】

宮城県気仙沼土木事務所

河川砂防第 2 班（河川担当）

技術主査 栗澤（くりさわ）

電話 0226-24-2578

道路建設第 2 班（国道 398 号担当）

技 師 中澤（なかざわ）

電話 0226-24-1073

災害復旧用地班

主 幹 安井（やすい）（河川用地担当）

主任主査 堀川（ほりかわ）（道路用地担当）

電話 0226-24-1185

国土交通省仙台河川国道事務所（国道 45 号担当）

道路管理第二課

建設専門官 佐藤（さとう）

電話 022-248-4131（内線 501）

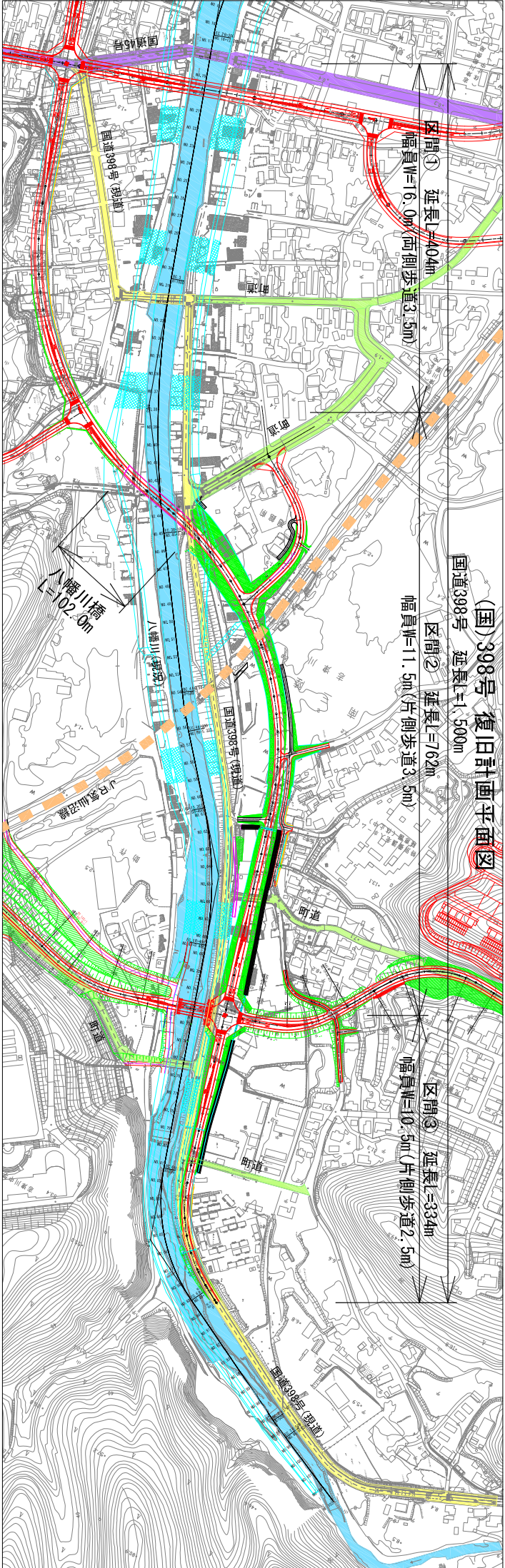
八幡川復旧計画平面図



国土地理院提供

凡例
 : 樋管計画位置 (流末排水)

【宮城県気仙沼土木事務所】



(国) 398号 復旧計画平面図

区間① 延長L=404m
幅員W=16.0m(河側歩道3.5m)

区間② 延長L=762m
幅員W=11.5m(片側歩道3.5m)

区間③ 延長L=334m
幅員W=10.5m(片側歩道2.5m)

国道398号 延長L=1,500m

国道45号
国道398号(旧道)

八幡川橋梁
L=102.0m

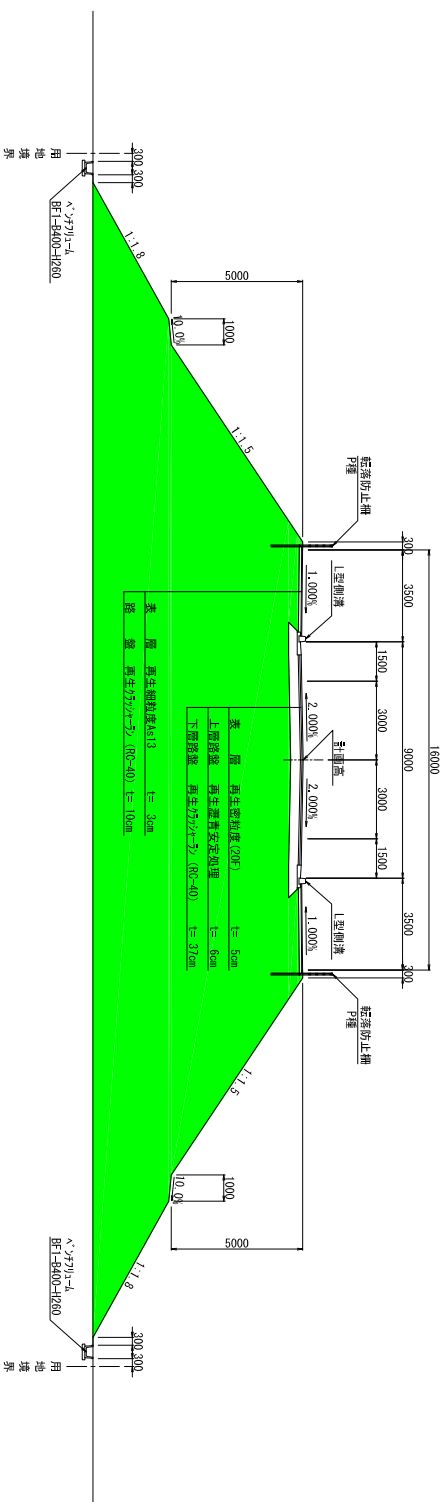
UR架設涵線

国道398号(旧道)

標準横断面図(1)

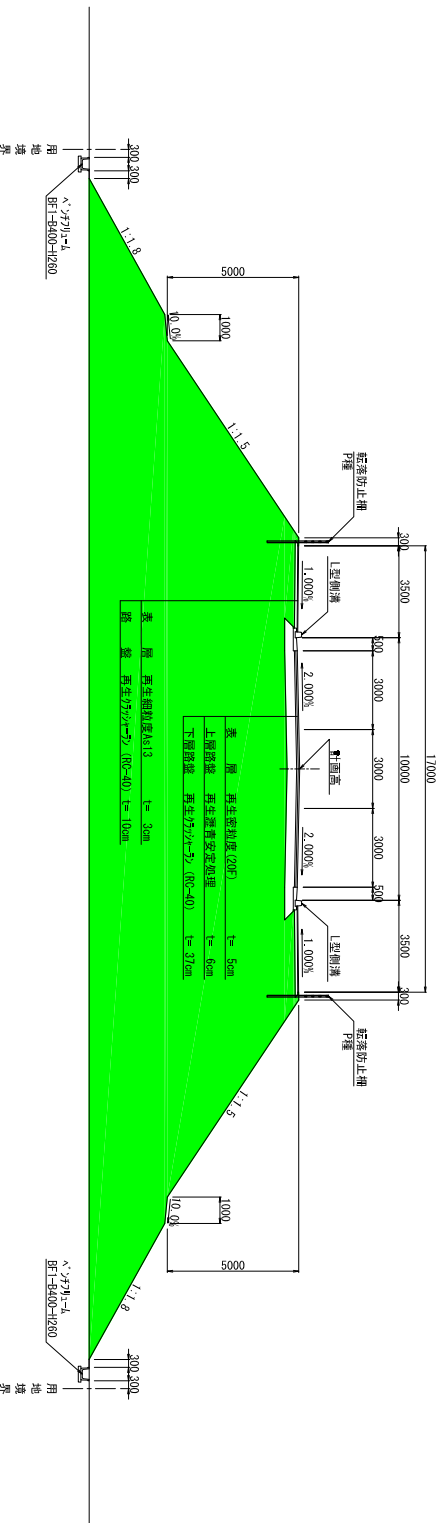
①区間(国道45号~区画道路区間) S=1:100

单路部



設計条件	
道路区分	第3種第3級
設計速度	V=50km/h
交通量区分	A交通

交差点部

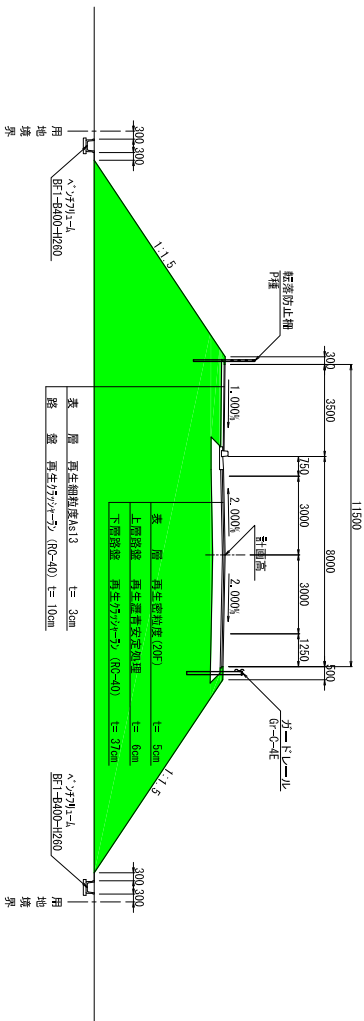


工事番号	
路線名	
施工地名	
工事名	平成年度 工事(工区)
図面名	標準横断面図(1)
縮尺	S=1:100
設計者	設計 位置
宮城県	図解 備考

標準横断面図(2)

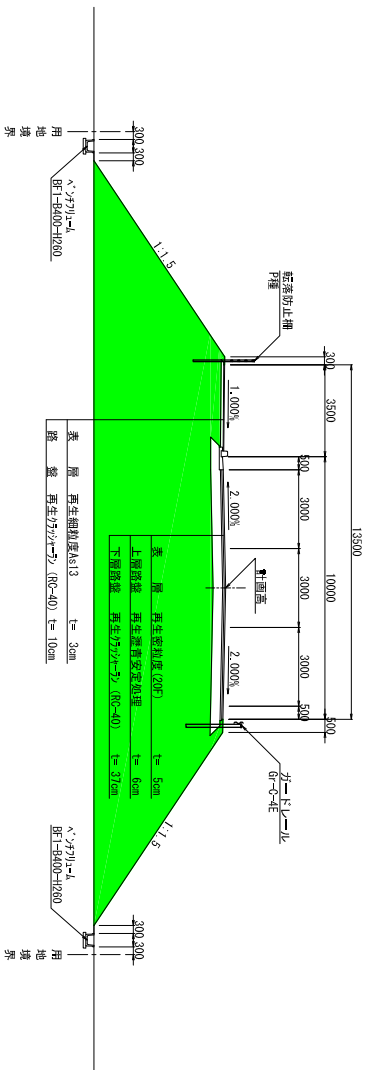
②区間(区画道路~復興拠点連絡道路) S=1:100

単路部



設計条件	
道路区分	第3種第3級
設計速度	V=50km/h
交通量区分	A交通

交差点部

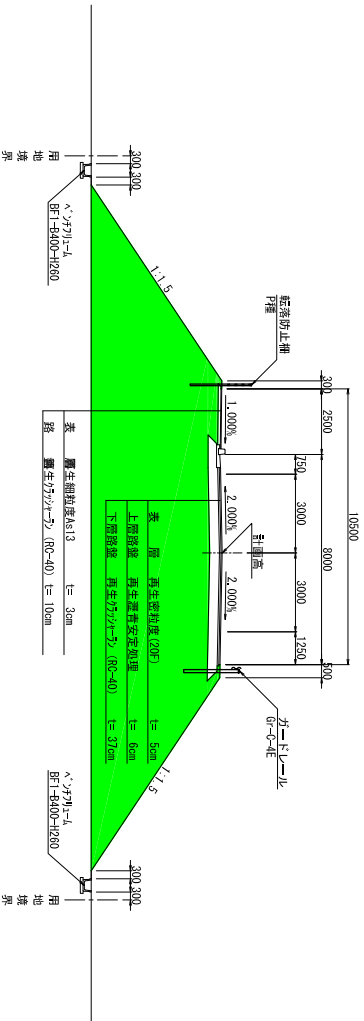


工事番号	
路線名	
施工地名	
工事名	平成年度 工事(工区)
図面名	標準横断面図(2)
縮尺	S=1:100
設計者	
宮城県	

標準横断面図(3)

③区間(復興拠点連絡道路~終点) S=1:100

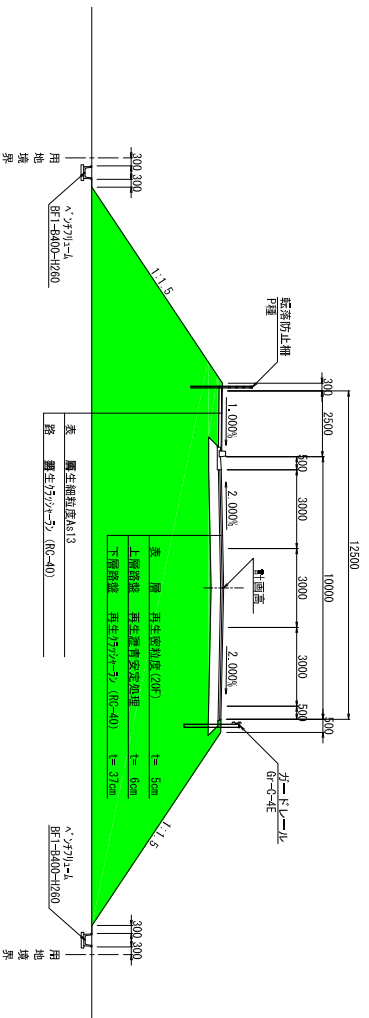
単路部



設計条件

道路区分	第3種第3級
設計速度	V=50km/h
交通量区分	A交通

交差点部



工事番号	
路線名	
施工地名	
工事名	平成 年度 工事 (区)
図面尺	S=1:100
設計者	設計 監修
宮城県	図 印