



# 大川・神山川災害復旧事業等の事業説明会

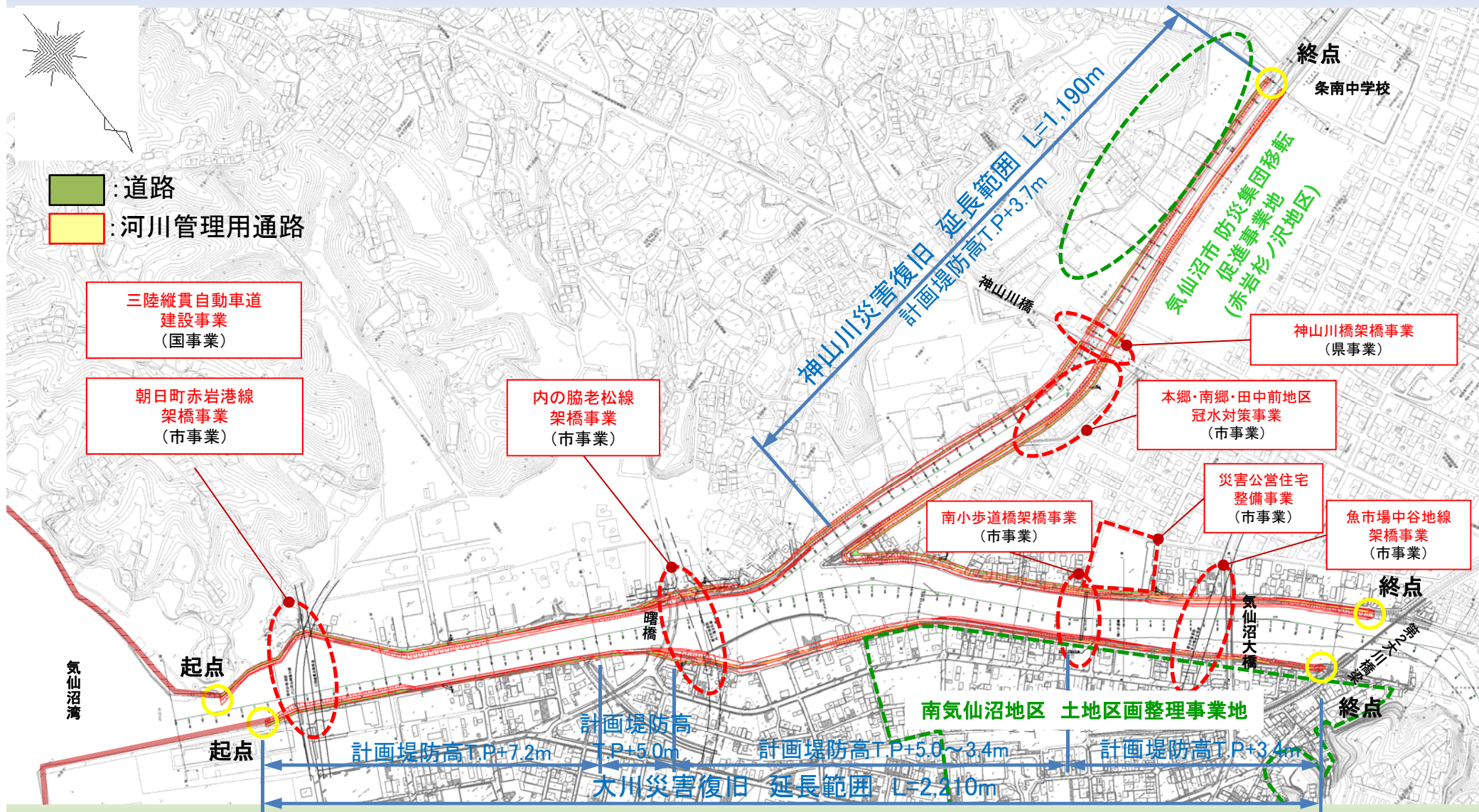
場所: 気仙沼合同庁舎 大会議室

平成25年1月12日(土)、1月14日(月)

午前 10時00分～

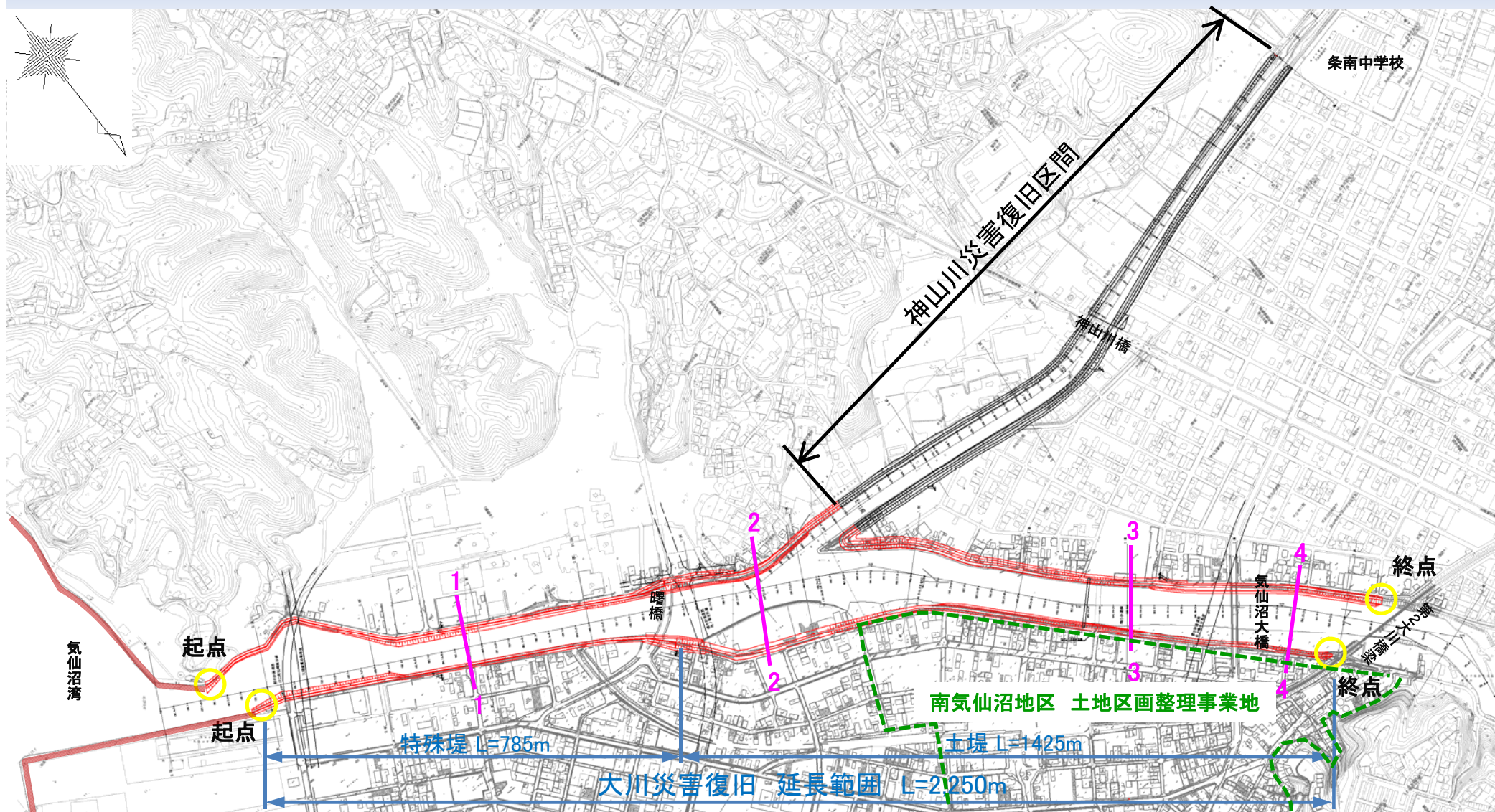
午後 1時30分～

# 大川・神山川関連復旧計画平面図



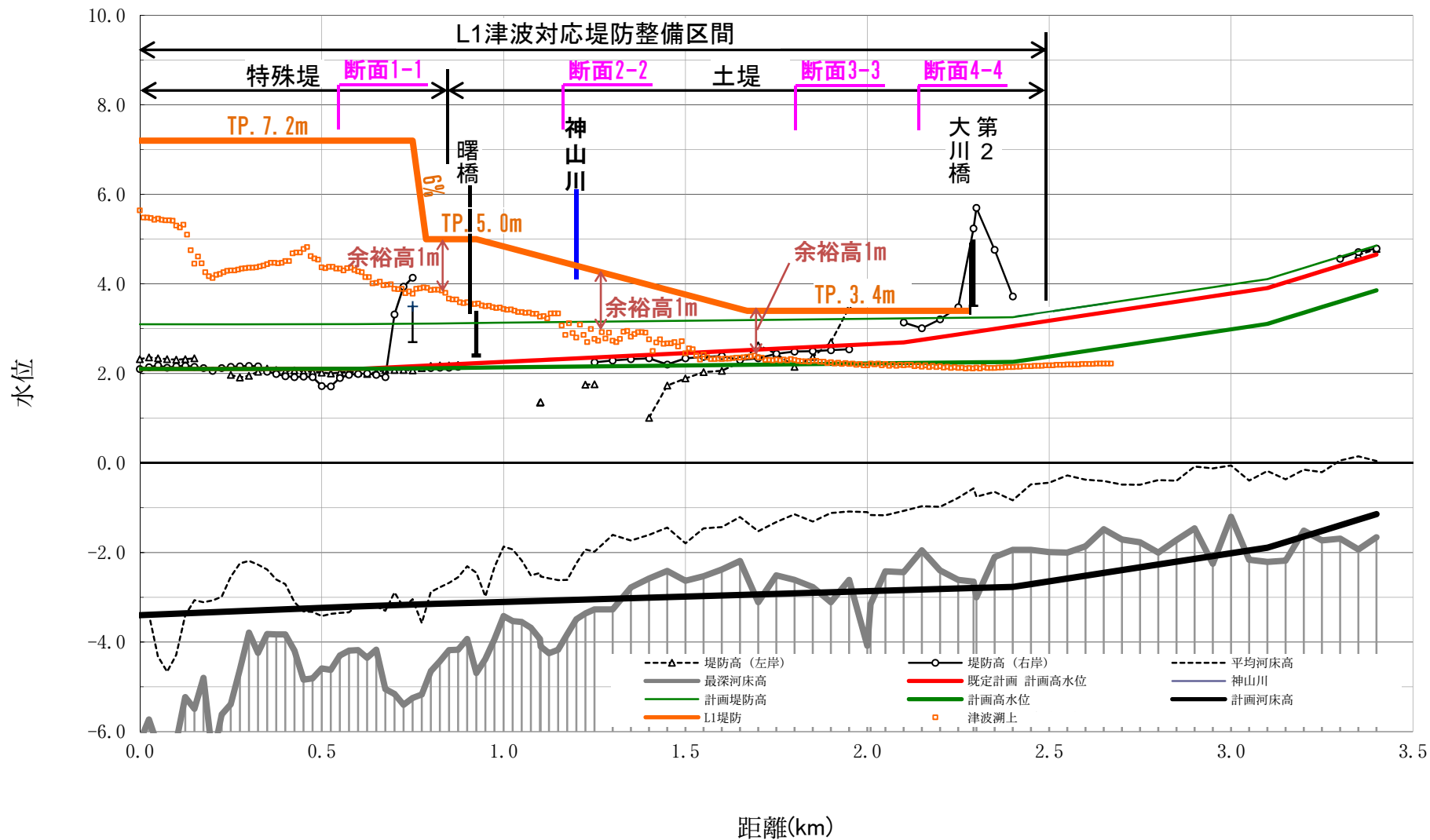
※計画は今後変更になる可能性があります

# 大川 復旧計画平面図



※計画は今後変更になる可能性があります

# 大川復旧縦断図



※計画は今後変更になる可能性があります

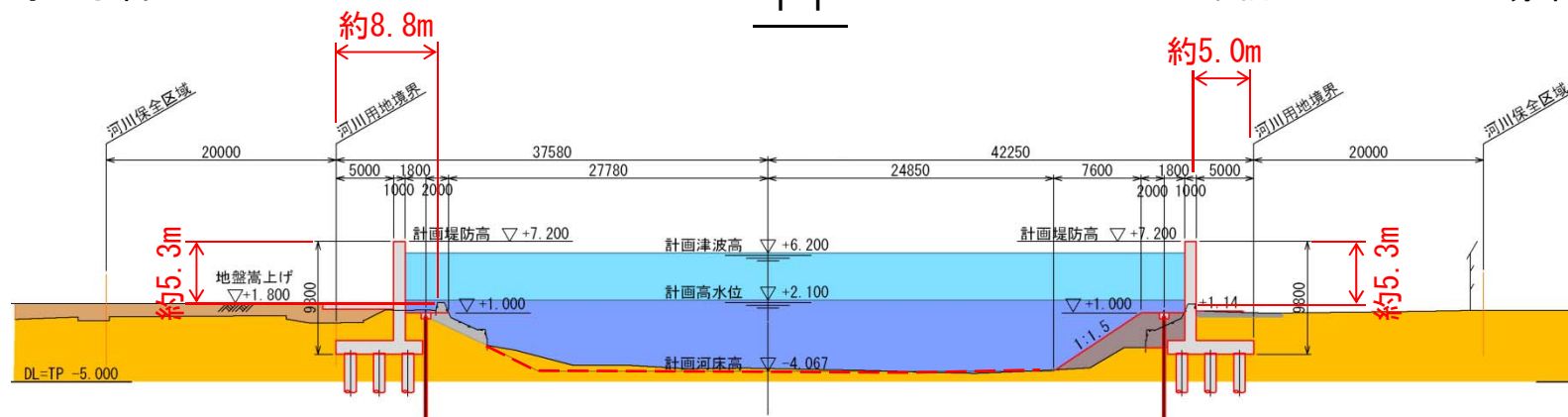
# 大川復旧断面(1/2)

川口町一丁目

1-1

(河口～曙橋)

赤岩港

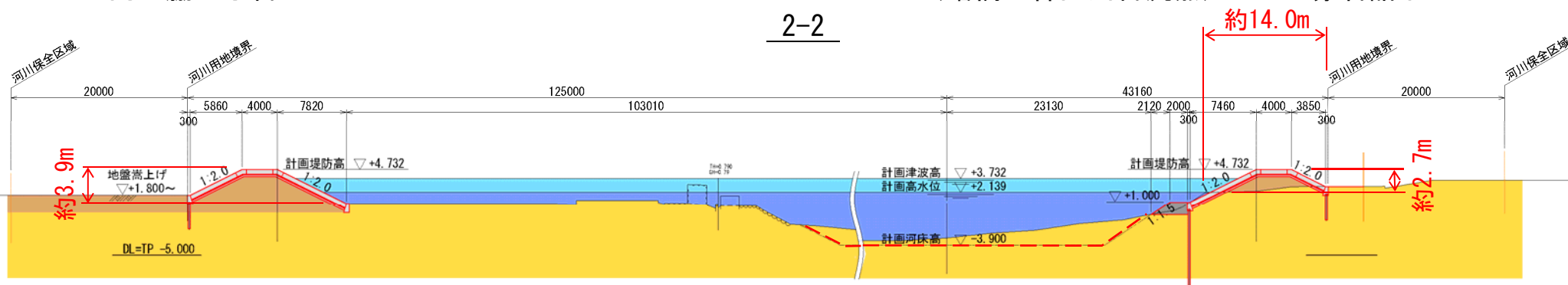


内の脇三丁目

2-2

(曙橋～神山川合流点)

赤岩館下



※計画は今後変更になる可能性があります



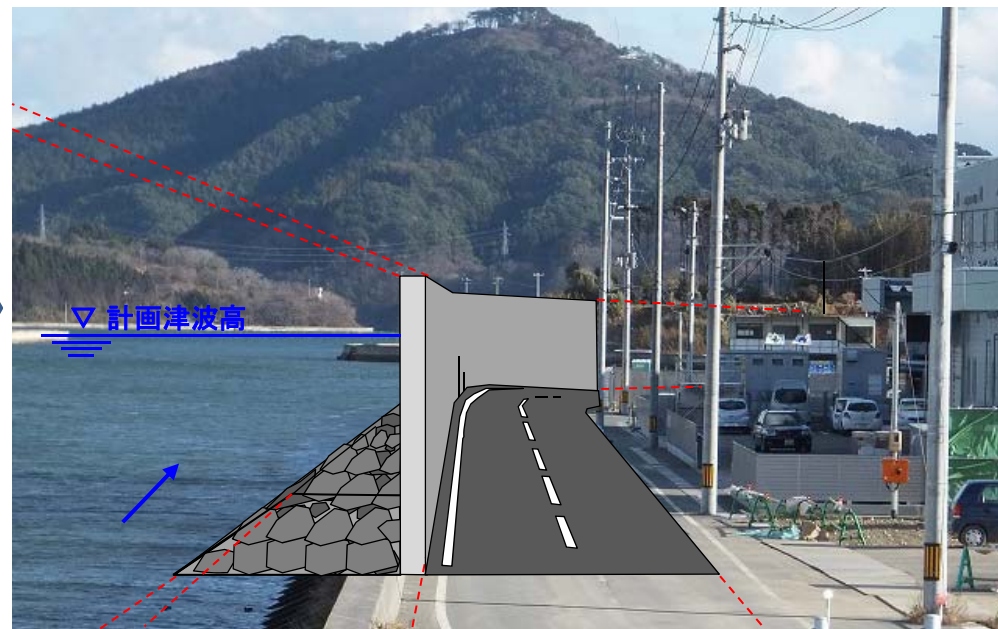
# 大川復旧高さのイメージ(断面1付近)

現況



赤岩港付近(八葉水産前)

復旧後



赤岩港付近(八葉水産前)

※計画は今後変更になる可能性があります

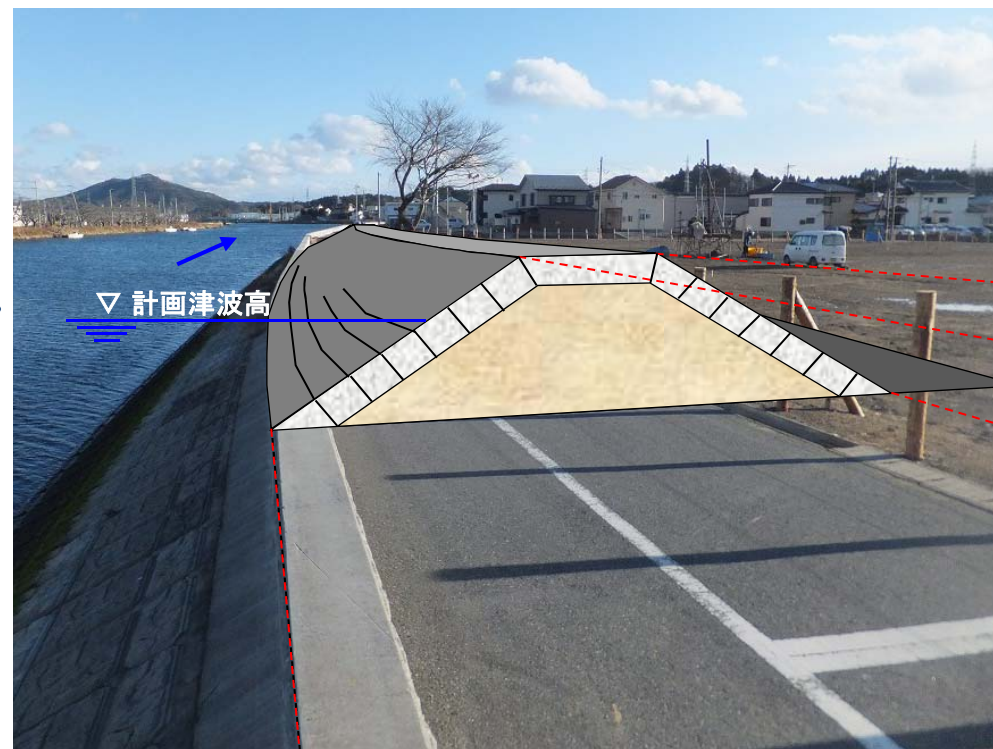
# 大川復旧高さのイメージ(断面3付近)

現況



南郷地区(南気仙沼小学校跡地前)

復旧後



南郷地区(南気仙沼小学校跡地前)

※計画は今後変更になる可能性があります



# 大川復旧高さのイメージ(断面4付近)

現況



本郷地区

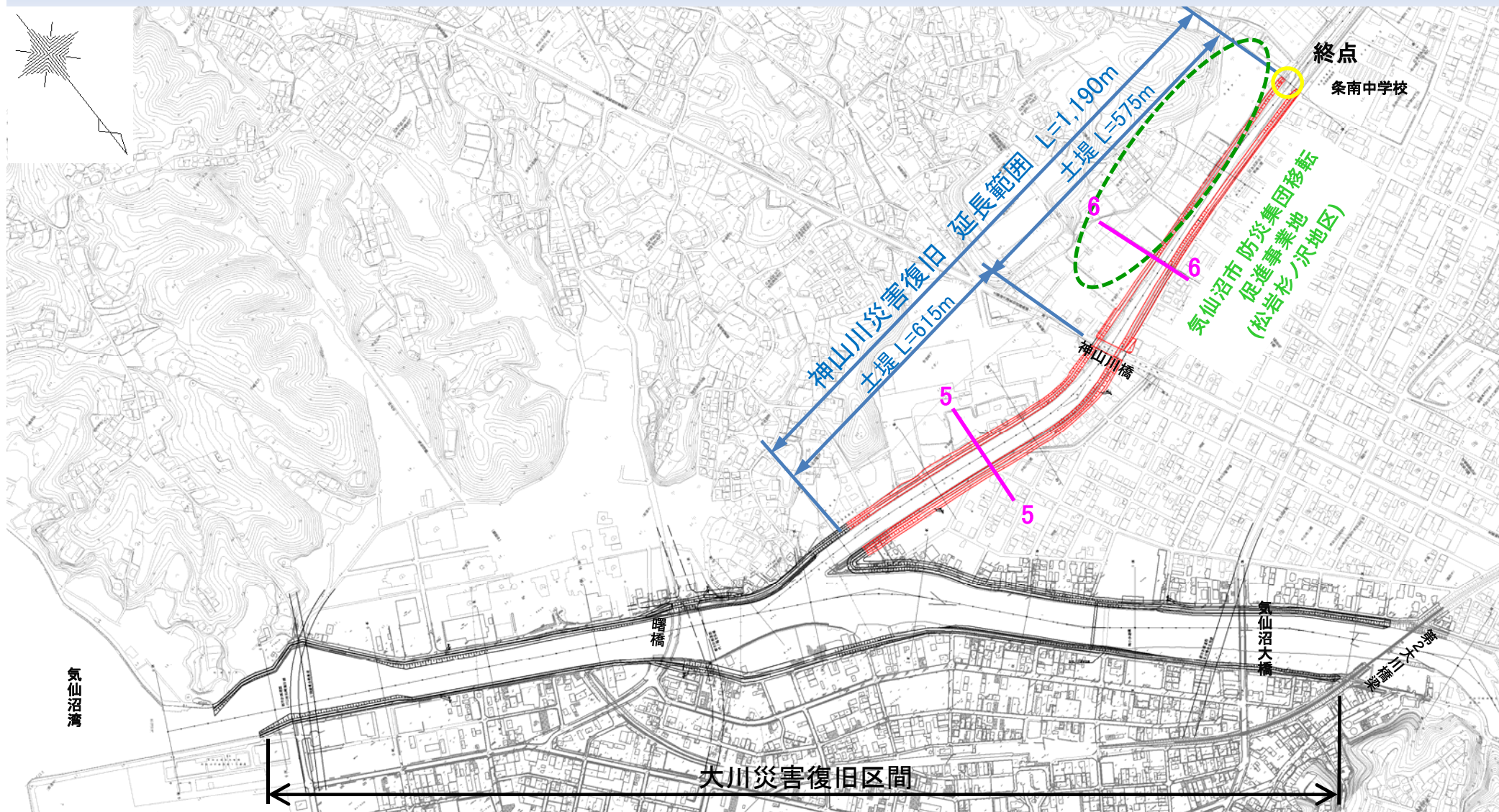
復旧後



本郷地区

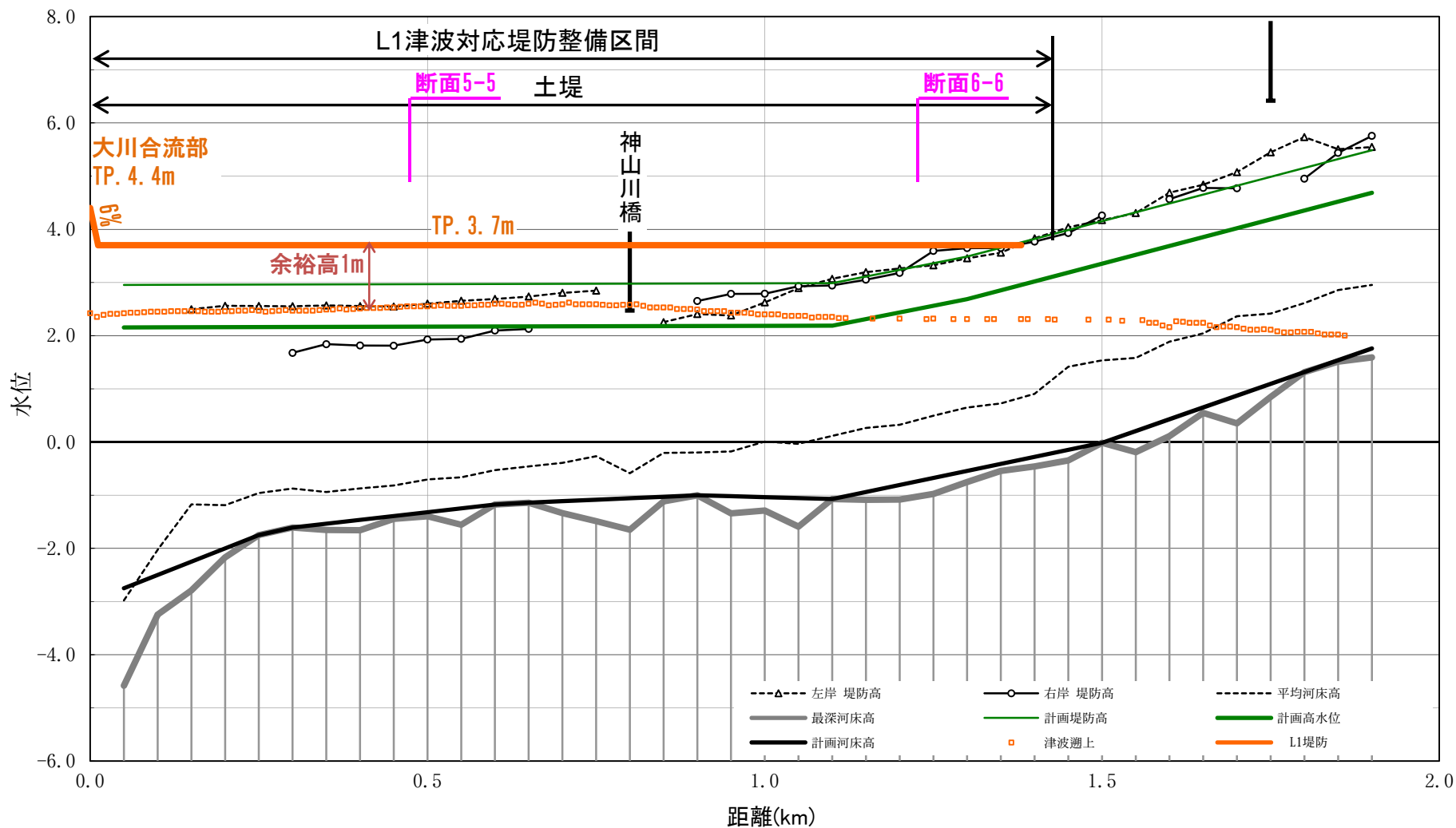
※計画は今後変更になる可能性があります

# 神山川 復旧計画平面図



※計画は今後変更になる可能性があります

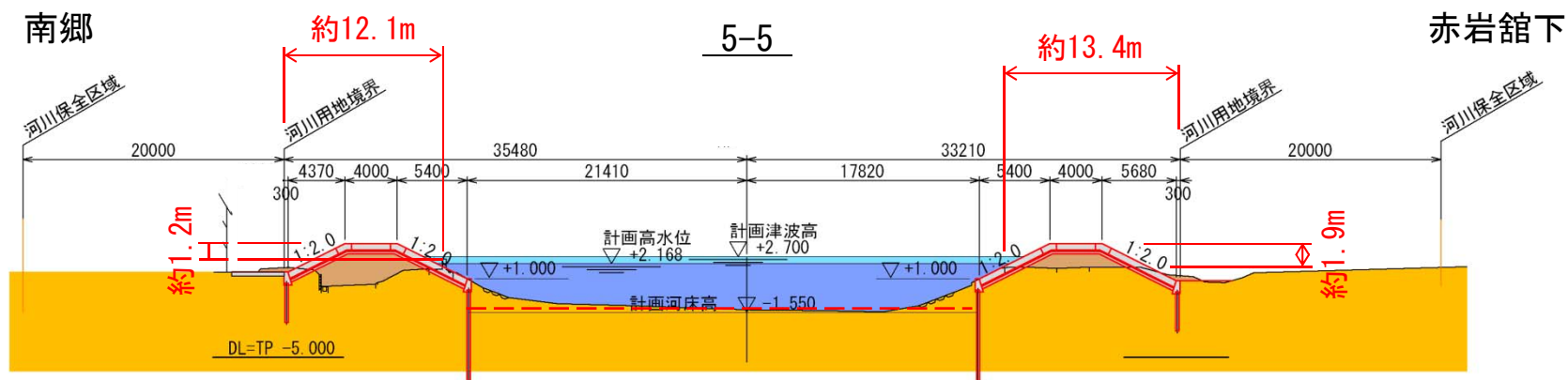
# 神山川復旧縦断図



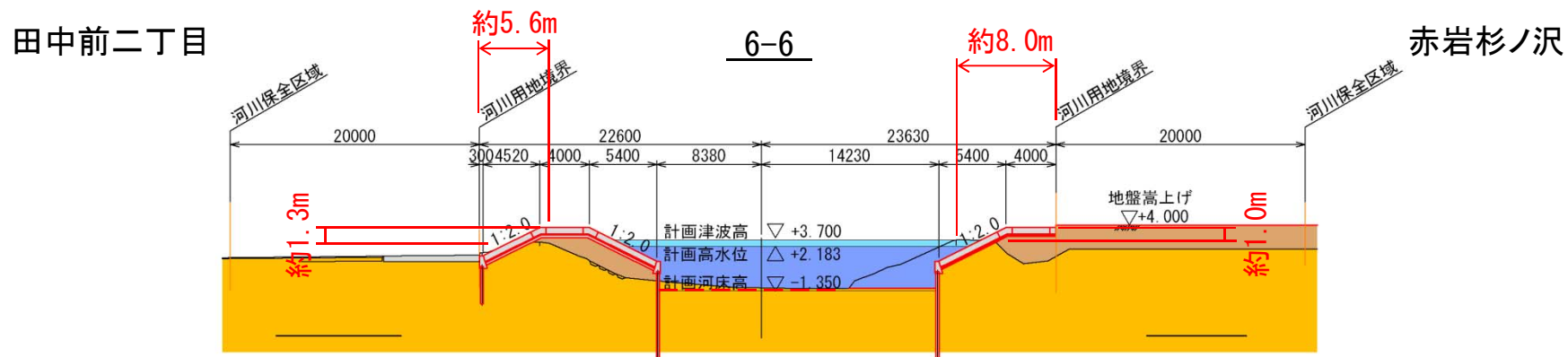
※計画は今後変更になる可能性があります

# 神山川復旧断面

(大川合流点～神山川橋)



(神山川橋～条南中学校付近)



※計画は今後変更になる可能性があります

# 神山川復旧高さのイメージ(断面5付近)

現況



南郷地区

復旧後



南郷地区

※計画は今後変更になる可能性があります

# 神山川復旧高さのイメージ(断面6付近)

現況



神山地区

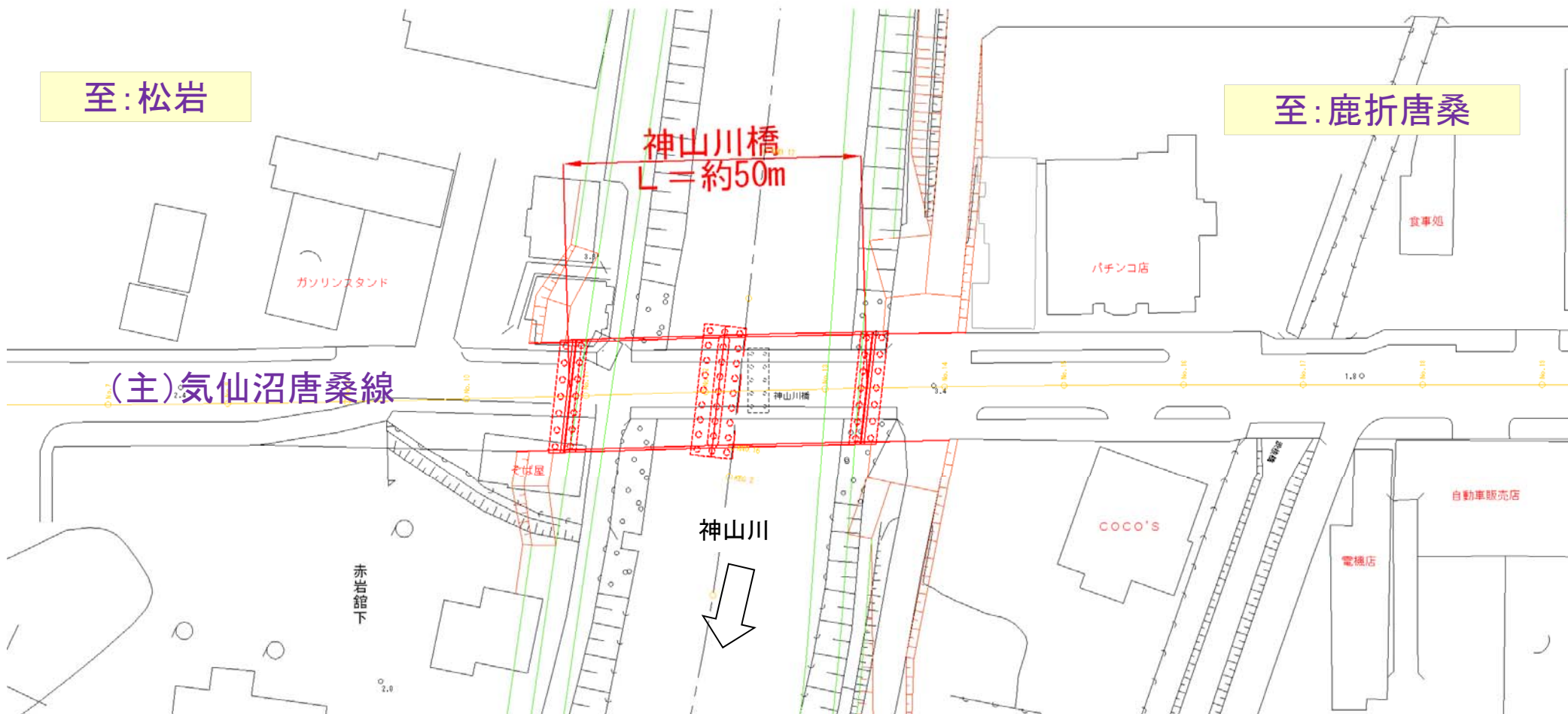
復旧後



神山地区

※計画は今後変更になる可能性があります

# 神山川橋 平面図

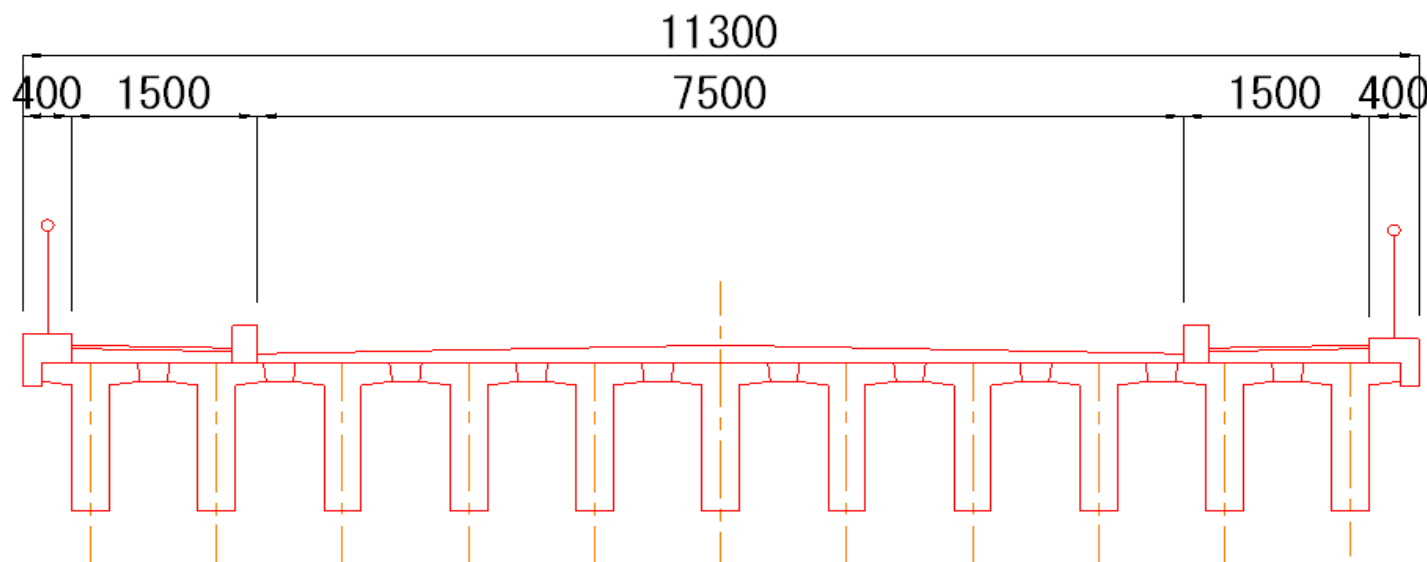


※計画は今後変更になる可能性があります

# 神山川橋 標準横断図

## 橋梁部

(現況幅員)



※ 架換え幅員については、拡幅する方向で国と協議中



# 土地境界立会



- 災害復旧事業にかかる買収面積を確定するため**土地境界立会**をお願いします。
- 土地境界の立会の方法
  1. 南気仙沼地区区画整理事業地内
    - 区画整理事業で作成する測量図を使用することから、原則的に県事業としての境界立会は行いません。
  2. その他の地区
    - 公図等に基づき現地に境界を復元し、境界立会を行います。

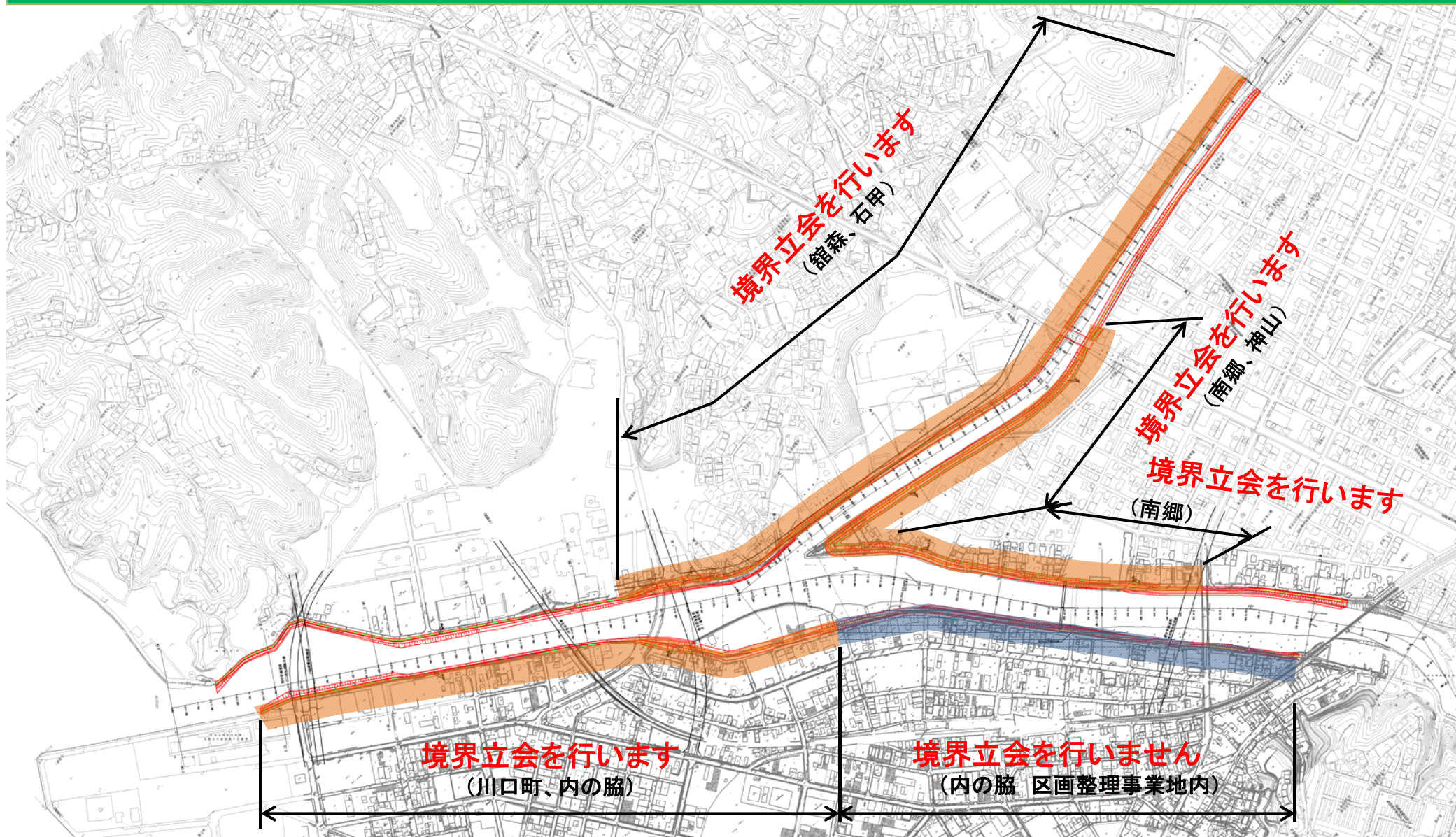
## 【土地境界立会】

- 日時、場所等については改めて御案内いたします。
- 土地境界立会の際は、立会証明書に署名・押印をお願いします。
- 境界立会当日は印鑑(シャチハタ等不可)をご持参ください。

○境界について疑義がある場合は、下記の担当者に連絡をお願いします。

連絡先	〒988-0181 宮城県気仙沼市赤岩杉ノ沢47-6		
	気仙沼土木事務所	用地班	高橋
		河川砂防第1班	牧
			TEL:0226-24-1185
			TEL:0226-24-2564

# 区域ごとの土地境界立会



※計画は今後変更になる可能性があります