
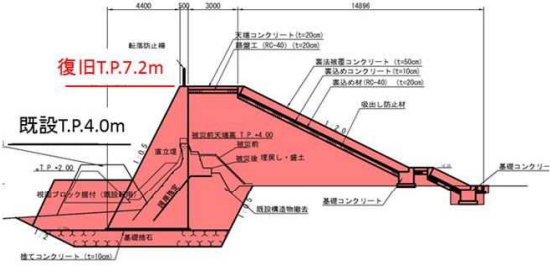






気仙沼市階上地区で開催した災害復旧事業説明会概要

件名	階上地区海岸防潮堤整備に係る懇談会
日時	平成 24 年 6 月 17 日 (日) 18:30 ~ 21:00
場所	階上中学校体育館
出席者	住民約100名
内容	<p>1. 説明会の目的</p> <p>階上地区の海岸災害復旧について、各管理者から説明を行ったものです。</p> <p>気仙沼土木事務所からは最知地区、岩井崎地先、杉の下地区海岸の復旧概要の説明を行いました。</p> <p>2. 住民からの主な質問</p> <p>①堤防高さを、L2(東日本大震災と同程度の津波)に対応した高さで整備してほしい。</p> <p>②漁業関係者の意見を取り入れて対応してほしい。</p> <p>3. 土木事務所からの回答</p> <p>①堤防高さはL1(数十年～百数十年に一度程度の頻度の津波)に対応した高さとし、L2ではL1の堤防に併せてソフト面での対応と考えております。</p> <p>②皆様の意見を聞き、関係機関が一体となって災害復旧を進めて行きたいと考えております。</p> <p>【土木事務所配布資料抜粋】</p> <div style="display: flex; flex-direction: column;"> <div style="margin-bottom: 10px;"> <p>最知地区海岸位置</p>  </div> <div style="margin-bottom: 10px;">  <p>最知地区海岸標準断面図</p> </div> <div style="margin-bottom: 10px;"> <p>岩井崎地先海岸位置</p>  </div> <div style="margin-bottom: 10px;">  <p>岩井崎地先海岸標準断面</p> </div> <div style="margin-bottom: 10px;"> <p>杉の下地区海岸位置</p>  </div> <div style="margin-bottom: 10px;">  <p>海岸位置図</p> </div> </div>