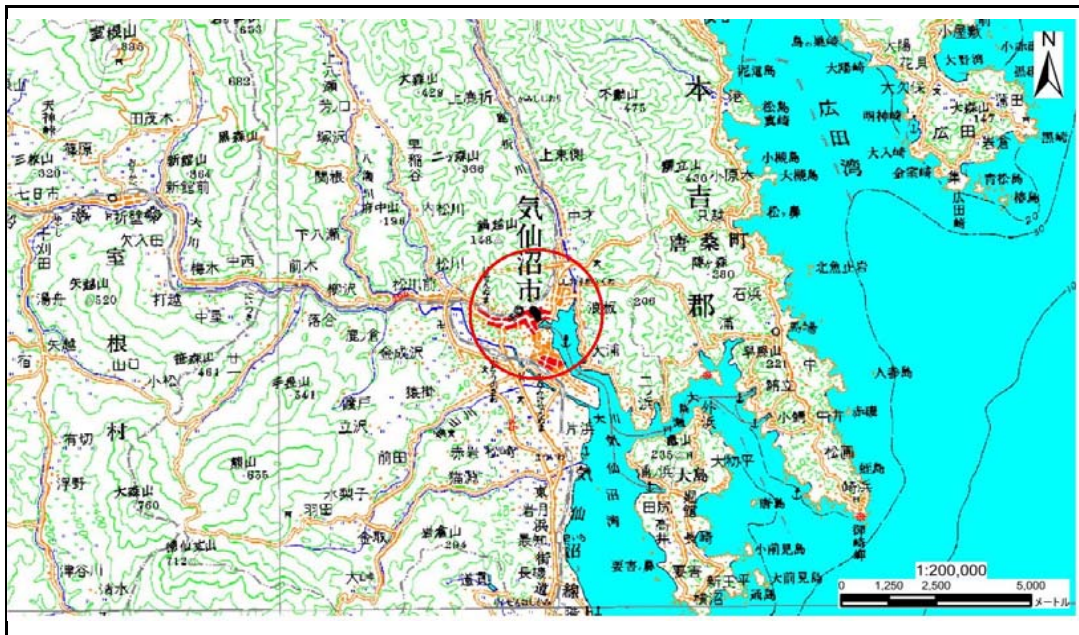


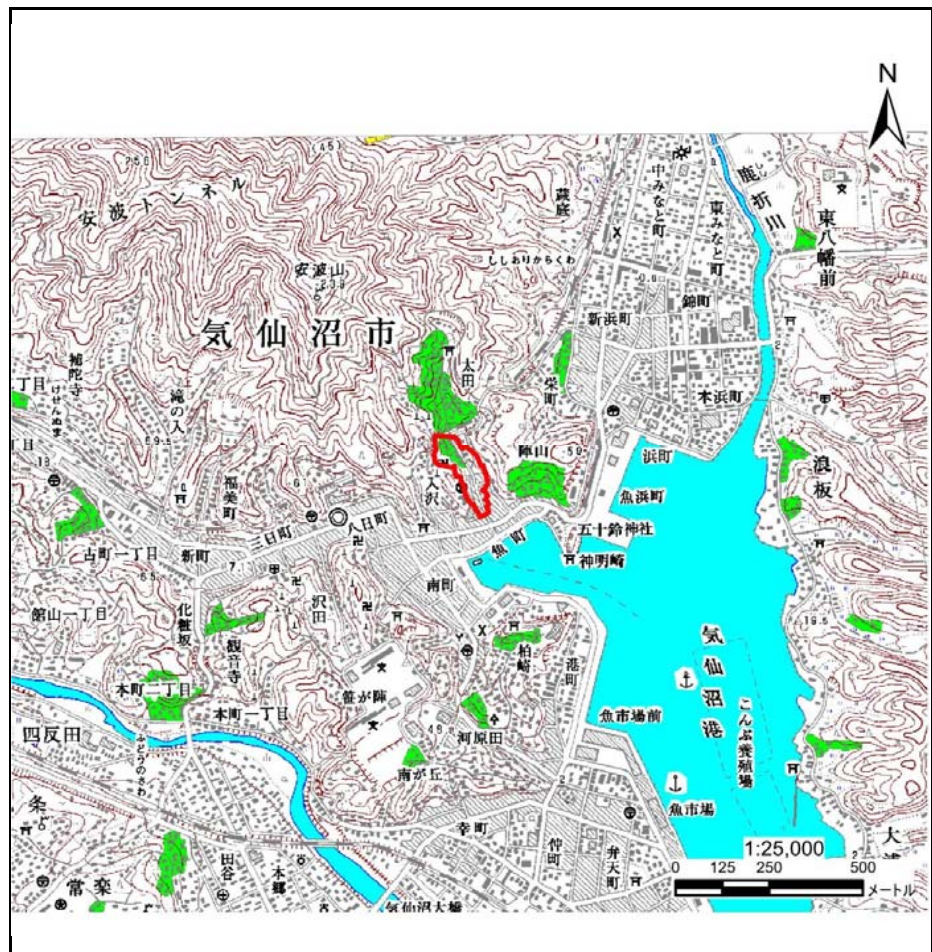
# 土砂災害警戒区域の指定の告示に係る図書(その1)

告示番号	
告示年月日	

自然現象の種類	急傾斜地の崩壊
箇所番号	I-自-1075-2
箇所名	太田一丁目の1
所在地	気仙沼市太田
調査機関	気仙沼土木事務所



位置図(S=1:200,000)



位置図(S=1:25,000)

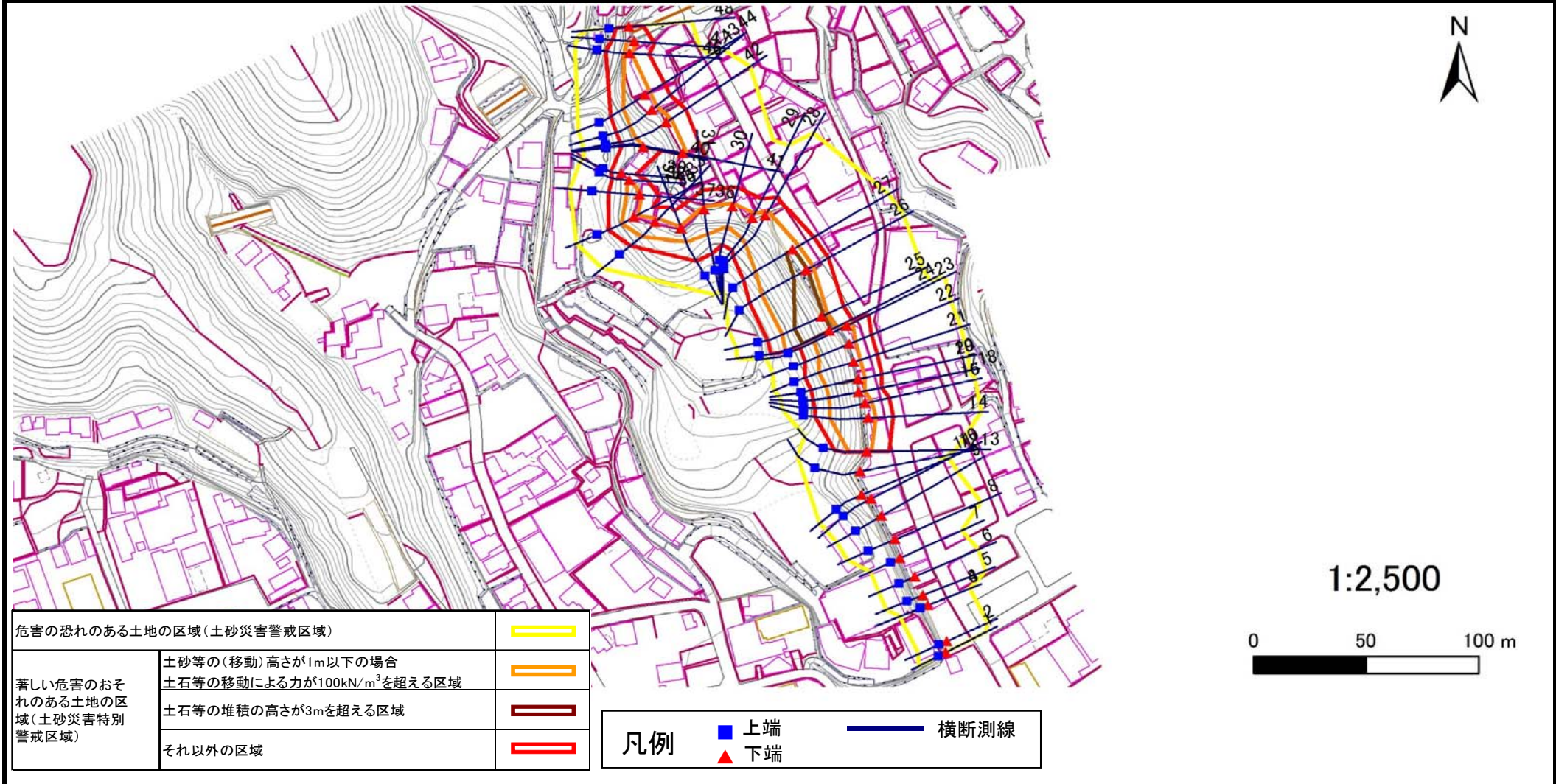
# 土砂災害警戒区域等の指定の告示に係る図書(その2)

告示番号	
告示年月日	

危害のおそれのある土地、著しい危害のおそれのある土地の設定図

調査年度 平成27年度

急傾斜地の位置	箇所番号	I-自-1075-2	箇所名	太田一丁目の1	所在地	気仙沼市太田
---------	------	------------	-----	---------	-----	--------



危害の恐れのある土地の区域(土砂災害警戒区域)		
著しい危害のおそれのある土地の区域(土砂災害特別警戒区域)	土砂等の(移動)高さが1m以下の場合	
	土石等の移動による力が $100\text{kN/m}^3$ を超える区域	
	土石等の堆積の高さが3mを超える区域	
それ以外の区域		

凡例		上端		横断測線
		下端		

# 土砂災害警戒区域等の指定の告示に係る図書(その3)

建物に作用すると想定される衝撃に関する事項

告示番号	
告示年月日	

急傾斜地の位置	箇所番号	I-自-1075-2	箇所名	太田一丁目の1	所在地	気仙沼市太田												
横断測線の区間	土石等の移動により建築物の地上部に作用すると想定される力				土石等の堆積により建築物の地上部に作用すると想定される力				土石等の移動により建築物の地上部に作用すると想定される力				土石等の堆積により建築物の地上部に作用すると想定される力					
	土石等の(移動)高さが1m以下の場合、土石等の移動による力が100kN/m <sup>2</sup> を超える区域		それ以外の区域		土石等の堆積の高さが3mを超える区域		それ以外の区域		土石等の(移動)高さが1m以下の場合、土石等の移動による力が100kN/m <sup>2</sup> を超える区域		それ以外の区域		土石等の堆積の高さが3mを超える区域		それ以外の区域			
	力の大きさのうち最大のもの(kN/m <sup>2</sup> )	土石等の高さ(m)	力の大きさのうち最大のもの(kN/m <sup>2</sup> )	土石等の高さ(m)	力の大きさのうち最大のもの(kN/m <sup>2</sup> )	土石等の高さ(m)	力の大きさのうち最大のもの(kN/m <sup>2</sup> )	土石等の高さ(m)	力の大きさのうち最大のもの(kN/m <sup>2</sup> )	土石等の高さ(m)	力の大きさのうち最大のもの(kN/m <sup>2</sup> )	土石等の高さ(m)	力の大きさのうち最大のもの(kN/m <sup>2</sup> )	土石等の高さ(m)	力の大きさのうち最大のもの(kN/m <sup>2</sup> )	土石等の高さ(m)		
1 ~ 2	-	-	-	-	-	-	-	-	-	27 ~ 28	151.37	1.00	100.00	1.00	-	-	15.16	3.00
2 ~ 3	-	-	-	-	-	-	-	-	-	28 ~ 29	136.73	1.00	100.00	1.00	-	-	13.16	2.60
3 ~ 4	-	-	-	-	-	-	-	-	-	29 ~ 30	133.52	1.00	100.00	1.00	-	-	12.16	2.41
4 ~ 5	-	-	-	-	-	-	-	-	-	30 ~ 31	125.82	1.00	100.00	1.00	-	-	11.39	2.25
5 ~ 6	-	-	-	-	-	-	-	-	-	31 ~ 32	125.82	1.00	100.00	1.00	-	-	11.21	2.22
6 ~ 7	-	-	-	-	-	-	-	-	-	32 ~ 33	131.68	1.00	100.00	1.00	-	-	12.43	2.46
7 ~ 8	-	-	-	-	-	-	-	-	-	33 ~ 34	131.68	1.00	100.00	1.00	-	-	12.91	2.55
8 ~ 9	-	-	-	-	-	-	-	-	-	34 ~ 35	125.58	1.00	100.00	1.00	-	-	12.91	2.55
9 ~ 10	-	-	-	-	-	-	-	-	-	35 ~ 36	125.58	1.00	100.00	1.00	-	-	12.90	2.55
10 ~ 11	-	-	-	-	-	-	-	-	-	36 ~ 37	117.47	1.00	100.00	1.00	-	-	10.60	2.10
11 ~ 12	-	-	-	-	-	-	-	-	-	37 ~ 38	117.47	1.00	100.00	1.00	-	-	11.21	2.22
12 ~ 13	-	-	-	-	-	-	-	-	-	38 ~ 39	-	-	100.00	1.00	-	-	13.92	2.75
13 ~ 14	149.64	1.00	100.00	1.00	-	-	12.87	2.41	-	39 ~ 40	-	-	100.00	1.00	-	-	13.92	2.75
14 ~ 15	149.64	1.00	100.00	1.00	-	-	14.26	2.66	-	40 ~ 41	133.59	1.00	100.00	1.00	-	-	12.78	2.53
15 ~ 16	147.74	1.00	100.00	1.00	-	-	14.26	2.66	-	41 ~ 42	141.67	1.00	100.00	1.00	-	-	13.70	2.71
16 ~ 17	147.74	1.00	100.00	1.00	-	-	12.92	2.56	-	42 ~ 43	141.67	1.00	100.00	1.00	-	-	14.14	2.80
17 ~ 18	141.70	1.00	100.00	1.00	-	-	14.04	2.78	-	43 ~ 44	139.35	1.00	100.00	1.00	-	-	14.24	2.82
18 ~ 19	144.83	1.00	100.00	1.00	-	-	15.16	3.00	-	44 ~ 45	137.90	1.00	100.00	1.00	-	-	14.94	2.96
19 ~ 20	144.85	1.00	100.00	1.00	15.70	3.11	15.16	3.00	-	45 ~ 46	110.01	1.00	100.00	1.00	-	-	14.94	2.96
20 ~ 21	148.33	1.00	100.00	1.00	-	-	15.16	3.00	-	46 ~ 47	116.06	1.00	100.00	1.00	-	-	13.75	2.72
21 ~ 22	148.33	1.00	100.00	1.00	-	-	14.87	2.94	-	47 ~ 48	-	-	100.00	1.00	-	-	11.99	2.37
22 ~ 23	146.10	1.00	100.00	1.00	-	-	14.69	2.91	-	~								
23 ~ 24	154.98	1.00	100.00	1.00	-	-	15.16	3.00	-	~								
24 ~ 25	154.98	1.00	100.00	1.00	18.79	3.72	15.16	3.00	-	~								
25 ~ 26	154.82	1.00	100.00	1.00	18.79	3.72	15.16	3.00	-	~								
26 ~ 27	154.82	1.00	100.00	1.00	16.82	3.33	15.16	3.00	-	~								