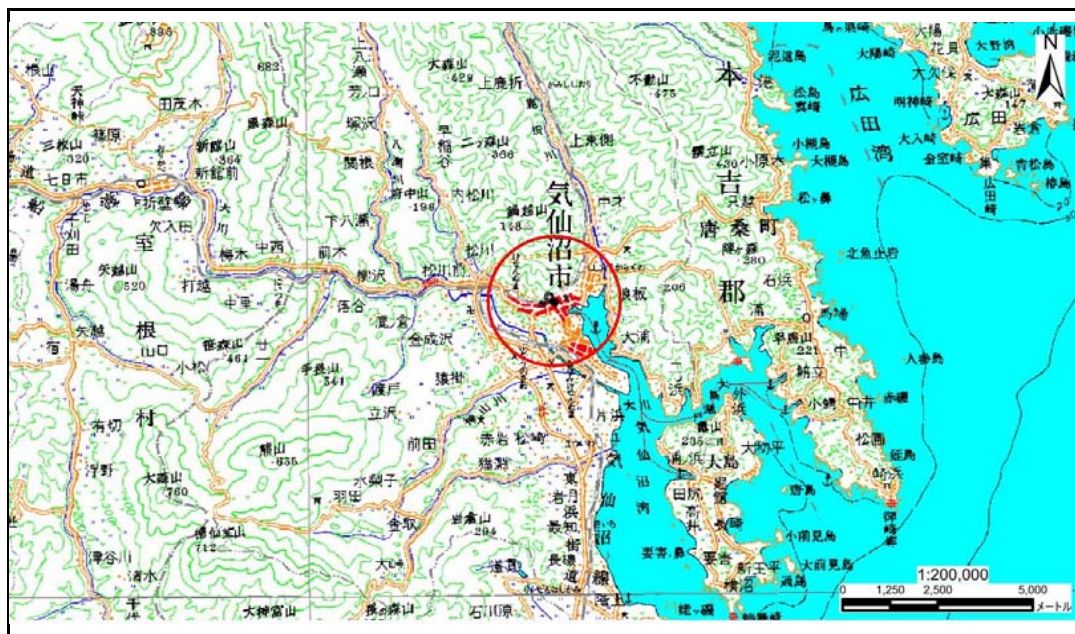


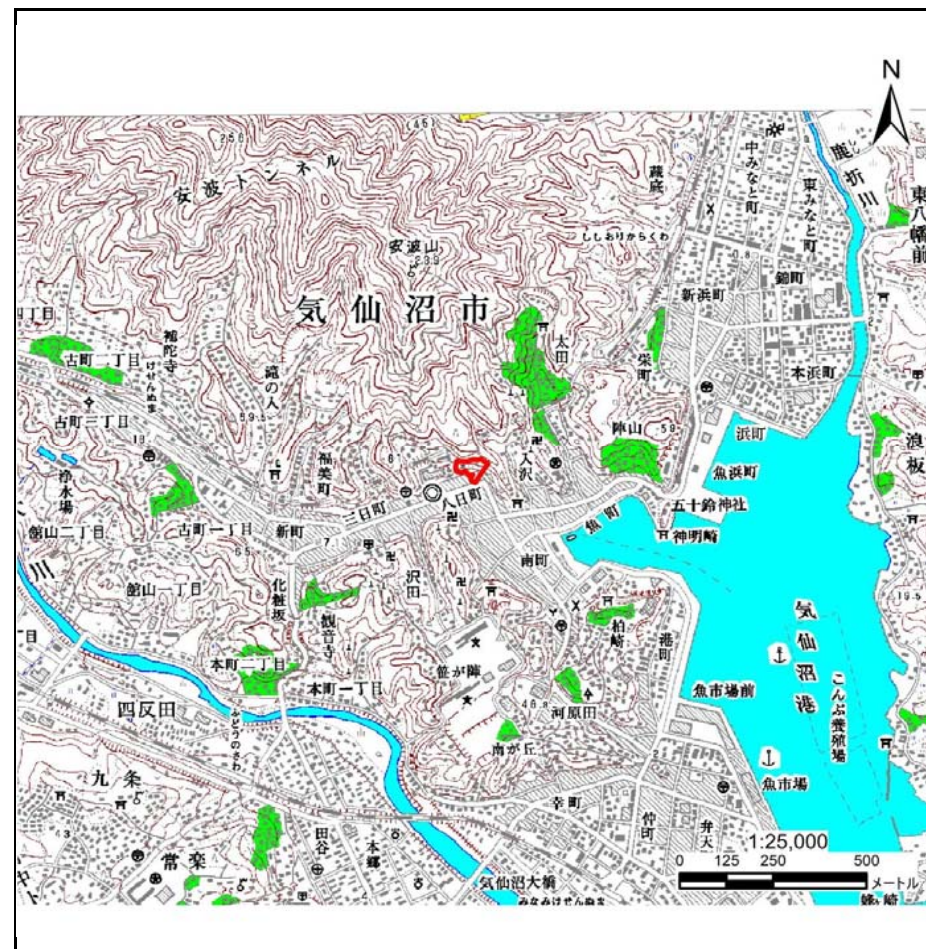
土砂災害警戒区域の指定の告示に係る図書(その1)

告示番号	
告示年月日	

自然現象の種類	急傾斜地の崩壊
箇所番号	I-自-1068-2
箇所名	八日町一丁目
所在地	気仙沼市八日町
調査機関	気仙沼土木事務所



位置図(S=1:200,000)



位置図(S=1:25,000)

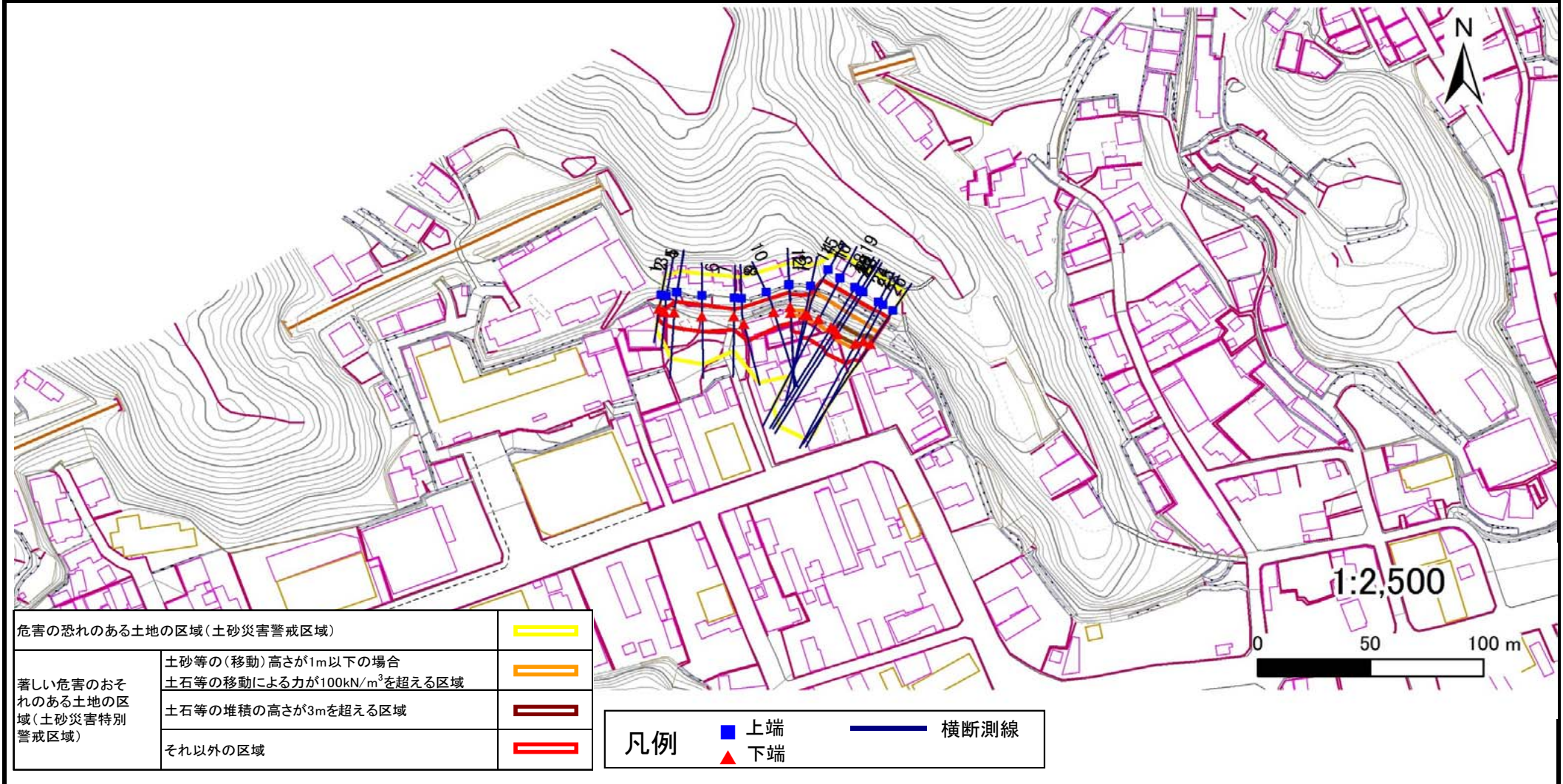
土砂災害警戒区域等の指定の告示に係る図書(その2)

告示番号	
告示年月日	

危害のおそれのある土地、著しい危害のおそれのある土地の設定図

調査年度 平成27年度

急傾斜地の位置 箇所番号 I-自-1068-2 箇所名 八日町一丁目 所在地 気仙沼市八日町



土砂災害警戒区域等の指定の告示に係る図書(その3)

建物に作用すると想定される衝撃に関する事項

告示番号	
告示年月日	

急傾斜地の位置	箇所番号	I-自-1068-2	箇所名	八日町一丁目	所在地	気仙沼市八日町											
横断測線の区間	土石等の移動により建築物の地上部に作用すると想定される力				土石等の堆積により建築物の地上部に作用すると想定される力				横断測線の区間	土石等の移動により建築物の地上部に作用すると想定される力				土石等の堆積により建築物の地上部に作用すると想定される力			
	土石等の(移動)高さが1m以下の場合、土石等の移動による力が100kN/m ² を超える区域		それ以外の区域		土石等の堆積の高さが3mを超える区域		それ以外の区域			土石等の(移動)高さが1m以下の場合、土石等の移動による力が100kN/m ² を超える区域		それ以外の区域		土石等の堆積の高さが3mを超える区域		それ以外の区域	
	力の大きさのうち最大のもの (kN/m ²)	土石等の高さ (m)	力の大きさのうち最大のもの (kN/m ²)	土石等の高さ (m)	力の大きさのうち最大のもの (kN/m ²)	土石等の高さ (m)	力の大きさのうち最大のもの (kN/m ²)	土石等の高さ (m)		力の大きさのうち最大のもの (kN/m ²)	土石等の高さ (m)	力の大きさのうち最大のもの (kN/m ²)	土石等の高さ (m)	力の大きさのうち最大のもの (kN/m ²)	土石等の高さ (m)	力の大きさのうち最大のもの (kN/m ²)	土石等の高さ (m)
1 ~ 2	-	-	70.58	1.00	-	-	9.45	1.87	~								
2 ~ 3	-	-	70.58	1.00	-	-	9.45	1.87	~								
3 ~ 4									~								
4 ~ 5									~								
5 ~ 6									~								
6 ~ 7	-	-	89.22	1.00	-	-	13.04	2.58	~								
7 ~ 8	-	-	100.00	1.00	-	-	13.24	2.62	~								
8 ~ 9	100.88	1.00	100.00	1.00	-	-	13.24	2.62	~								
9 ~ 10	-	-	100.00	1.00	-	-	11.98	2.37	~								
10 ~ 11	-	-	87.82	1.00	-	-	11.98	2.37	~								
11 ~ 12	-	-	100.00	1.00	-	-	13.13	2.60	~								
12 ~ 13	109.95	1.00	100.00	1.00	-	-	13.13	2.60	~								
13 ~ 14	138.70	1.00	100.00	1.00	-	-	13.05	2.58	~								
14 ~ 15	138.70	1.00	100.00	1.00	-	-	14.88	2.94	~								
15 ~ 16	138.69	1.00	100.00	1.00	-	-	15.16	3.00	~								
16 ~ 17	134.92	1.00	100.00	1.00	-	-	15.16	3.00	~								
17 ~ 18	134.89	1.00	100.00	1.00	-	-	14.10	2.79	~								
18 ~ 19	134.18	1.00	100.00	1.00	-	-	14.10	2.79	~								
19 ~ 20	134.18	1.00	100.00	1.00	-	-	14.21	2.81	~								
20 ~ 21	133.27	1.00	100.00	1.00	-	-	15.16	3.00	~								
21 ~ 22	137.37	1.00	100.00	1.00	16.20	3.21	15.16	3.00	~								
22 ~ 23	137.37	1.00	100.00	1.00	15.91	3.15	15.16	3.00	~								
23 ~ 24	137.35	1.00	100.00	1.00	16.05	3.18	15.16	3.00	~								
24 ~ 25	135.43	1.00	100.00	1.00	16.92	3.35	15.16	3.00	~								
25 ~ 26	124.04	1.00	100.00	1.00	16.95	3.35	15.16	3.00	~								
~									~								