

## 第2回宮城県災害対策本部会議

日時：令和3年2月14日（日）

午前8時00分から

場所：宮城県行政庁舎4階庁議室

1 開 会

2 議 題

(1) 被害の状況について

(2) その他

3 閉 会

令和3年2月14日 午前6時30分現在

令和3年2月13日福島県沖を震源とする地震に伴う被害（暫定値）

※下線部は前回からの変更箇所

1 被害の状況等（調査中）

- (1) 人的被害 市町村別は別添①のとおり
- ・重傷 2名
  - ・軽傷 10名
- (2) 住家被害
- ・一部破損 2棟

2 市町村災害対策本部設置状況 別添②のとおり

3 避難所等情報 別添③のとおり

4 特記事項

- (1) 県初動派遣職員派遣状況
- ・派遣中 登米市 2名
  - ・派遣予定 石巻市, 東松島市, 蔵王町, 村田町, 柴田町, 川崎町, 丸森町, 女川町

※1 1～3は、市町村からの報告をとりまとめたものです。

※2 被害状況は、暫定値のため今後増減する場合があります。

## 人的被害市町村別内訳 2月14日 午前6時30分現在

	重傷	軽傷
石巻市		1
気仙沼市		1
白石市		2
東松島市	1	
大崎市		1
村田町	1	
柴田町		1
山元町		2
大衡村		1
美里町		1
計	2	10

## 災害対策本部等設置状況(令和3年2月14日 6時30分現在)

自治体名	日時	体制名	備考
宮城県	2/13	災害対策本部	
仙台市	2/13	災害対策本部	
石巻市	2/13	災害対策本部	
塩竈市	2/13	災害対策本部	
気仙沼市			2/14 03:00廃止
白石市	2/13	警戒本部等	
名取市	2/13	警戒本部等	
角田市	2/13	警戒本部等	
多賀城市	2/14	災害対策本部	
岩沼市	2/13	災害対策本部	
登米市	2/13	災害対策本部	
栗原市	2/13	災害対策本部	
東松島市	2/14	災害対策本部	
大崎市	2/13	警戒本部等	
富谷市	2/13	警戒本部等	
蔵王町	2/14	災害対策本部	
七ヶ宿町			
大河原町	2/13	警戒本部等	
村田町	2/13	災害対策本部	
柴田町	2/14	災害対策本部	
川崎町	2/13	災害対策本部	
丸森町	2/13	災害対策本部	
亘理町	2/13	災害対策本部	
山元町	2/13	災害対策本部	
松島町	2/13	災害対策本部	
七ヶ浜町	2/13	災害対策本部	
利府町	2/13	警戒本部等	
大和町	2/13	災害対策本部	
大郷町	2/14	警戒本部等	
大衡村	2/14	警戒本部等	
色麻町	2/13	警戒本部等	
加美町	2/14	警戒本部等	
涌谷町	2/13	災害対策本部	
美里町	2/13	警戒本部等	
女川町	2/13	災害対策本部	
南三陸町	2/13	警戒本部等	2/14 02:00廃止

別添③

避難所開設状況(令和3年2月14日午前6時30分現在)

	避難所数	避難者数
仙台市		
石巻市		
塩竈市	2	5
気仙沼市		
白石市	13	1
名取市		
角田市		
多賀城市	12	1
岩沼市	1	0
登米市	9	0
栗原市		
東松島市	17	6
大崎市		
富谷市		
蔵王町	1	0
七ヶ宿町		
大河原町		
村田町	3	0
柴田町		
川崎町		
丸森町		
亘理町		
山元町	3	29
松島町		
七ヶ浜町	18	0
利府町		
大和町		
大郷町		
大衡村		
色麻町		
加美町		
涌谷町		
美里町		
女川町		
南三陸町		
計	79	42

## 第2回災害対策本部会議 被害確認状況【総務部】

【令和3年2月14日 午前7時現在】

### 【県有施設状況】（管財課等）

- 県庁舎
  - ・エレベーターの停止（復旧済）
- 合同庁舎
  - ・クラック（大河原：庁舎出入口，栗原：庁舎内階段）
  - ・壁はがれ（仙台：庁舎内）
  - ・水の出ない階あり（石巻）
  - ・エレベーターの停止（大河原除く各合庁）
- 地方公所
  - ・現在調査中

### 【私立学校関係】（私学・公益法人課）

- 小学校，中学校，高等学校，中等教育学校，特別支援学校
  - ・現在調査中
- 幼稚園
  - ・現在調査中
- 専修学校・各種学校
  - ・現在調査中

### 【宮城大学関係】（私学・公益法人課）

- ・大きな物的被害はない見込み。

### 【職員宿舎関係】（職員厚生課）

- ・下愛子職員宿舎及び下愛子職員寮のエレベーターの停止

### 【職員安否確認】

- ・各部局から職員の事故等についての報告なし。引き続き情報収集を継続する。

令和3年2月13日福島県沖を震源とする地震に係る被害状況等について  
(令和3年2月14日(日) 6時30分現在)

1 交通関係

○鉄道

- ・東北新幹線 : 一部運転見合わせ(那須塩原～盛岡駅間の上下線)
- ・JR全線 : 運転見合わせ
- ・仙台空港アクセス線 : 運転見合わせ
- ・阿武隈急行線 : 運転見合わせ(線路, 電線, 信号等の状況を確認中)
- ・市営地下鉄 : 南北線 運転再開(ダイヤの乱れあり)  
東西線 通常運行

○バス

- ・宮城交通 : 通常運行
- ・ミヤコーバス : 通常運行
- ・仙台市交通局 : 通常運行

○離島航路

- ・塩竈市営汽船 } 確認中
- ・網地島ライン }
- ・シーパル女川 : 通常運航

2 電力

○10戸未満で停電

- ・大崎市 10戸未満
- ・涌谷町 10戸未満

3 ガス

- ・仙南ガス } 被害なし
- ・塩釜ガス }
- ・古川ガス }
- ・石巻ガス }

4 情報ネットワーク関係 : 被害なし

5 所管施設関係

- みやぎ東日本大震災津波伝承館 : 確認中
- 南三陸町旧防災対策庁舎 : 確認中
- 東京事務所 : 被害なし

令和3年2月13日福島県沖を震源とする地震に係る被害状況等について  
(令和3年2月14日(日)午前6時現在)  
(環境生活部関係)

1 原子力発電所

○女川原子力発電所(女川町)

・発電所の安全上重要な設備に異常はなく、周辺への放射性物質の影響もなし。

2 地方公所及び県有施設

(1) 地方公所

・調査中。

(2) 県有施設

・調査中。

3 水道施設

○断水の状況

被害事業体	被害状況	断水等の影響	備考
山元町	水道管の破損による断水	4,700戸	
蔵王町	水道管の破損による断水	100戸	
大河原町	水道管の破損による断水	163戸	
丸森町	水道管の破損による断水	700戸	
利府町	漏水情報あり		調査中
大崎市	漏水情報あり		調査中
石巻地方広域水道企業団	漏水情報あり		調査中
白石市	漏水情報あり		調査中



## 保健福祉部対応状況等について

### 1 医療機関、福祉施設等の被災状況等

種別	人的被害	物的被害	備考
医療機関	1件	10件	・人的被害は軽症 ・停電, エレベーター停止, ガス管破損等
児童母子福祉施設	0件	2件	・天井一部落下等
高齢者福祉施設	0件	10件	・停電, 断水, 漏水, エレベーター停止等
障害者福祉施設	0件	6件	・エレベーター停止, ボイラー, 受水槽停止等
薬局	0件	0件	
その他	0件	3件	・市町村保健センター
合計	1件	31件	

※被災状況は現時点で把握した分のみ。引き続き調査を実施。

### 2 災害救助法関係

- ・災害救助法の適用については、今後の被害状況に応じて内閣府と協議を行う。

### 3 災害時医療の状況等

#### ■災害医療対策本部設置（2/13午後11時8分～）

- ・災害医療コーディネーターの助言を得て医療機関の被災状況等の確認をEMISや電話等で実施。
- ・現時点では県内被災地へのDMAT派遣予定無し。
- ・震度6強の地震のため、全DMAT指定医療機関の自動待機基準（震度6弱以上の地震が発生した場合）に該当。他県含めて派遣要請が無い場合は2月14日午前7時～8時頃に待機が解除される予定。

### 4 その他

- ・地方公所 庁舎外構等に一部破損あり（仙台保健福祉事務所）
- ・新型コロナウイルス感染症に係る宿泊療養施設 1件（エレベーター停止等）

令和3年2月13日福島県沖を震源とする地震に係る商工観光業被害状況について

【令和2年2月14日午前4時現在】

1 商工観光業の被害

分類	被害の概要	市町村数	被害箇所数	被害額(千円)
工業被害	工場等の損壊	調査中		
商業被害	店舗等の損壊			
観光被害	観光施設等の損壊	1市町村	1箇所	調査中
観光被害の内訳 (県施設)	観光施設等の損壊	市町村	箇所	調査中
(県施設以外)	観光施設等の損壊	1市町村	1箇所	

2 経済商工観光部所管施設の被害状況 (合計: 2箇所 300千円)

調査中	計量検定所、商工振興センター、白石高等技術専門学校、仙台高等技術専門学校、大崎高等技術専門学校、石巻高等技術専門学校、気仙沼高等技術専門学校、松島公園管理事務所
被害あり	<ul style="list-style-type: none"> <li>○宮城障害者職業能力開発校 <ul style="list-style-type: none"> <li>・ボイラー室の天井水漏れ</li> <li>・共通OA室天井板落下(0.3m×0.6m)</li> </ul> </li> <li>○みやぎ産業交流センター(夢メッセみやぎ) <ul style="list-style-type: none"> <li>・展示棟ABCホールのシャッター破損</li> <li>・搬入口の扉周り破損</li> </ul> </li> </ul>
被害無し	産業技術総合センター

令和3年2月14日  
午前6時30分現在  
水産林政部

## 令和3年2月13日福島県沖を震源とする地震による被害状況（第1報）

水産林政部関係被害額 合計（調査中） 千円

### 1 水産業関連被害 計（調査中） 千円

被害種別	市町村	被害内訳	被害額
水産施設被害		(調査中)	
漁船等被害		(調査中)	
漁港施設被害		(調査中)	
養殖施設被害		(調査中)	
水産物等被害		(調査中)	
漁業用資材		(調査中)	

(1) 水産施設及び漁船等

- ・各地方振興事務所水産漁港部において漁業協同組合、水産加工業協同組合等に聞き取り中。

(2) 漁港施設

- ・2月14日早朝からパトロールを実施。

(3) 養殖施設、水産物等

- ・各地方振興事務所水産漁港部において漁業協同組合等に聞き取り中。

### 2 林業関連被害 計（調査中）

被害種別	市町村	被害内訳	被害額
林道施設被害		(調査中)	
林地被害		(調査中)	
治山施設被害		(調査中)	
林産被害		(調査中)	

(1) 林道施設、林地及び治山施設

- ・各地方振興事務所林業振興部において各市町村等に聞き取り中。
- ・2月14日8時30分からパトロールを実施。

(2) 林産被害

- ・各地方振興事務所林業振興部において林業事業者等に聞き取り中。

### 3 その他（県所管施設等） 計（調査中）

- ・水産技術総合センター種苗生産施設の海水濾過装置が2基破損し、漏水している。

## 土木部所管公共土木施設等の被害状況について

(2月14日7:00現在)

### 1. 通行規制状況

○4路線4箇所で行止め規制 ⇒ 3路線3箇所で継続中

- ・異常時通行規制(震度6弱) : (主)岩沼蔵王線
- ・落石 : (一)名取村田線 1箇所
- ・事前通行規制※ : (国)349号【7:00解除】

※災害復旧工事による全面通行止め

令和2年9月15日～令和3年2月20日

8:00～17:15(夜間は解除)

- ・安全確認中※ : (国)347号(夜間通行止め解除時間の変更(7時→9時))

※令和2年12月1日～令和3年4月1日 夜間通行止め(19:00～7:00)

○県内の高速道路の規制 ⇒ 1路線で上下線とも通行止め

- ・東北道 : 白石IC～白河ICの区間 通行止め【6:30解除】
- ・常磐自動車道 : 亘理IC～いわき中央ICの区間 通行止め
- ・三陸道 : 仙台港ICオフランプ 上り流出 5:45～緊急工事の為閉鎖  
(落下物に伴う事故による破損)

### 2. 公共土木施設等の被害状況

○調査中

### 3. その他

○ブロック塀の緊急点検について

平成30年度の調査結果により、除却が必要とされたブロック塀80か所について、緊急点検を実施する。

○土砂災害警戒情報発表等基準の暫定的な運用について

地震による地盤の緩みを考慮し、揺れの大きかった県内の市町村等について、土砂災害警戒情報の発表基準を下げて運用する。

福島県沖を震源とする地震に関する被害状況等について  
(令和3年2月14日(日)6時現在)

1 人的被害

教職員 被害情報なし  
児童・生徒 被害情報なし

2 施設被害

区分	被害施設数	被害状況	備考
市町村立 小学校	【調査中】	【調査中】	
市町村立 中学校	【調査中】	【調査中】	
県立学校	高等学校23校 白石, 村田, 大河原商業, 柴田 名取, 名取北, 亘理, 仙台第一 仙台三桜, 仙台向山, 仙台南 仙台西, 工業, 仙台第三 宮城第一, 泉館山, 利府, 古川 中新田, 松山, 佐沼, 一迫商業 気仙沼	外壁一部崩落 水漏れ ガラス破損 天井パネル落下 柱・壁亀裂 等	
	特別支援学校8校 聴覚支援, 聴覚支援小牛田校 光明支援, 岩沼高等学園 小松島支援, 小松島支援松陵校 西多賀支援, 女川高等学園	コンクリート片落下 ひび割れ 天井の一部落下 等	
県有施設	10施設 図書館, 美術館, 蔵王自然の家 総合運動場(プール, アリーナ, メインスタジアム) 第二総合運動場(武道場, 弓道 場), 仙南総合プール 文化財課榴ヶ岡分室庁舎	ガラス破損 天井から破片落下 水漏れ 壁亀裂 等	<ul style="list-style-type: none"> <li>・図書館, 美術館は安全点検のため2/14(日)を休館。</li> <li>・東北歴史博物館は点検のため2/14(日)午前を休館。</li> </ul>

※人的被害, 施設被害ともに継続調査中。

令和3年2月13日福島県沖を震源とする地震の被害状況等について  
〔令和3年2月14日（日） 6：00現在〕

1 被害及び対応状況

(1) 場内施設被害状況

- 大崎広域水道事務所
  - ・ 中峰浄水場の天井部つなぎ目（エキспанション）カバー脱落。
  - ・ 中峰浄水場のフロック形成池壁面漏水。
- 仙南・仙塩広域水道事務所
  - ・ 被害なし。
- 工業用水道管理事務所
  - ・ 空気弁1箇所から漏水。仮復旧済み。
- 中南部下水道事務所
  - ・ 仙塩浄化センターの汚泥焼却炉煙突部の一部が破損。詳細確認中。
- 東部下水道事務所
  - ・ 被害なし。
- 仙台港国際ビジネスサポートセンター（アクセル）
  - ・ 天井の照明部品が一部落下。

(2) 場外施設主な被害状況

- 大崎広域水道事務所
  - ・ 被害なし。
- 仙南・仙塩広域水道事務所
  - ・ 仙台市太白受水の空気弁からの漏水。ボルトの増し締めにて仮復旧。
- 工業用水道管理事務所
  - ・ 仙台市内の空気弁3箇所から漏水。仮復旧済。
- 中南部下水道事務所
  - ・ 阿武隈川下流流域下水道の丸森ポンプ場にて停電発生。停電復旧済。
- 東部下水道事務所
  - ・ 北上川下流流域下水道管内の一部で通信回線が不通。

2 現在の確認状況（施設点検）

- 管路パトロールを継続中。
- 被災箇所及び概算被害額について精査中。

3 職員の安否確認状況

（単位：人）

区分	職員数	確認済（無事）	確認中
本局（2課）	45	45	0
地方機関（4事務所）	88	86	2
計	133	131	2

## ■ 宮城県の気象

令和3年2月14日 05時00分 仙台管区気象台

### 宮城県の天気解説

14日は、高気圧に覆われるため、晴れや曇りでしよう。

<天気変化等の留意点>

14日は、特にありません。

### 蔵王町付近の天気

日 / 気温	14日 / 日中の最高18℃						15日	
時	6-9時	9-12時	12-15時	15-18時	18-21時	21-24時	0-3時	3-6時
天気								
3時間雨量(ミリ)	0	0	0	0	0	0	0	0
気温(℃)	1	8	16	17	9	8	6	3
風向	→	↑	↗	↗	→	→	↗	↗
風速(m/s)	2	3	3	2	2	1	1	1

### 石巻市付近の天気

日 / 気温	14日 / 日中の最高13℃						15日	
時	6-9時	9-12時	12-15時	15-18時	18-21時	21-24時	0-3時	3-6時
天気								
3時間雨量(ミリ)	0	0	0	0	0	0	0	0
気温(℃)	0	4	10	12	9	8	8	8
風向	↓	↘	↖	↖	↑	↑	↑	↑
風速(m/s)	2	1	3	3	3	5	4	4
波の高さ(m)	2.5	2.5	2	2	2	2	2	2
潮位(cm)	11	-36	3	29	18	-59	-25	24

風向・0m/s ↗1-4m/s ↘5-9m/s ↙10m/s以上 注意報基準(3m)以上の波は太字で表示します。

気温は各時間帯の初めの時間の予想値です。例えば18-21なら18時の予想値です。

潮位は標高0mを基準とし、各時間帯で最高となる予想値です。

### 週間天気予報 (宮城県西部 気温:白石)

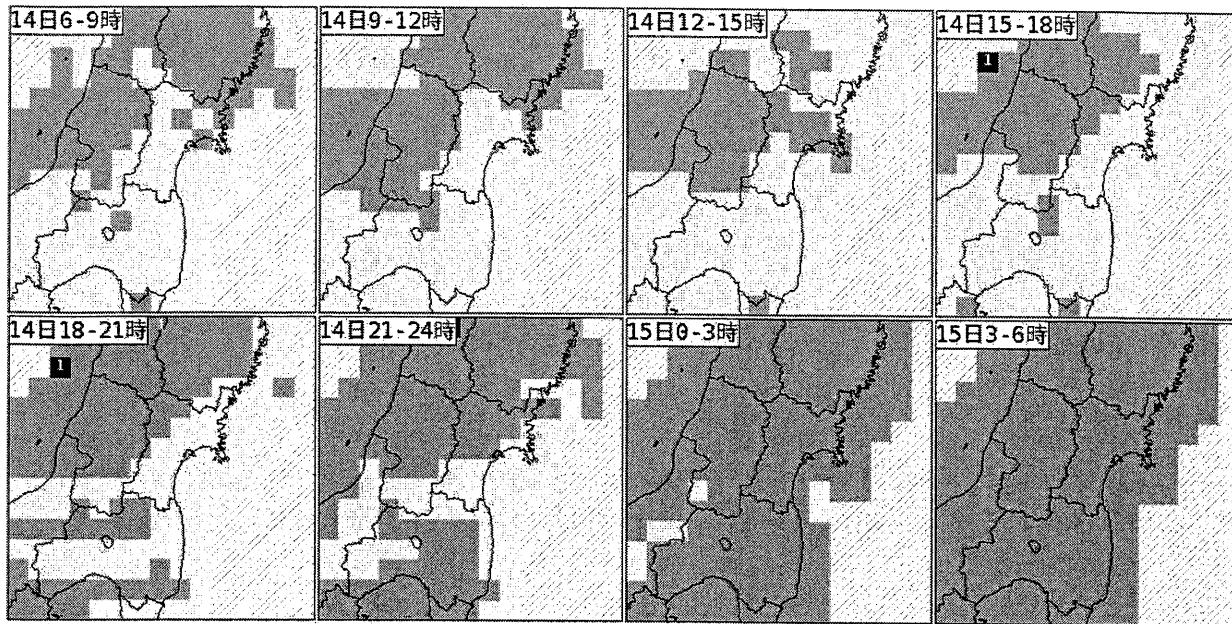
日	14日(日)	15日(月)	16日(火)	17日(水)	18日(木)	19日(金)	20日(土)
天気	晴後時々曇 	曇後雨 	曇 	曇一時雪 	曇一時雪 	曇時々晴 	曇時々晴 
降水確率(%)	0/0/0	10/50/80/50	40	50	50	30	30
最高気温(℃)	17	10	8	3	2	5	11
最低気温(℃)	/	4	0	-3	-4	-3	-1

### 週間天気予報 (宮城県東部 気温:仙台)

日	14日(日)	15日(月)	16日(火)	17日(水)	18日(木)	19日(金)	20日(土)
天気	晴後時々曇 	曇後雨 	曇時々晴 	曇時々晴 	曇時々晴 	晴時々曇 	曇時々晴 
降水確率(%)	0/0/0	10/50/80/50	30	40	40	20	30
最高気温(℃)	17	11	9	4	3	7	12
最低気温(℃)	/	5	2	-2	-3	-2	1

降水確率の1日目は、6-12/12-18/18-24時、2日目は、0-6/6-12/12-18/18-24時です。

# 宮城県付近の天気分布予報



天気：□ 晴れ ■ 曇り ■ 雨 ▨ 範囲外 数字は雨格子の3時間雨量 1(1~4ミリ) 5(5~9ミリ) 10(10ミリ以上)





いのちとくらしをまもる  
防災減災

令和3年2月14日  
仙台管区気象台

令和3年2月13日23時08分頃の福島県沖の地震に伴う  
大雨警報・注意報発表基準の暫定的な運用について

令和3年2月13日23時08分頃の福島県沖の地震による地盤の緩みを考慮し、揺れの大きかった宮城県の市町村等について、大雨警報・注意報の発表基準（土壌雨量指数基準）を引き下げて運用します。

令和3年2月13日23時08分頃の福島県沖の地震により、宮城県では、蔵王町で震度6強、石巻市、岩沼市、登米市、川崎町、亶理町、山元町で震度6弱、仙台市東部、仙台市西部、塩竈市、白石市、名取市、角田市、栗原市東部、東松島市、大崎市東部、大河原町、村田町、柴田町、丸森町、松島町、七ヶ浜町、利府町、大郷町、大衡村、涌谷町、美里町で震度5強を観測しました。

これらの地域では、地盤が脆弱になっている可能性が高いため、雨による土砂災害の危険性が通常より高いと考えられます。

このため、これらの地域については、当分の間、大雨警報・注意報の土壌雨量指数基準について、以下のとおり通常の基準より引き下げた暫定基準を設けて運用します。

【通常基準の7割で運用する市町】

蔵王町、石巻市、岩沼市、登米市、川崎町、亶理町、山元町

【通常基準の8割で運用する市町村等】

仙台市東部、仙台市西部、塩竈市、白石市、名取市、角田市、栗原市東部、東松島市、大崎市東部、大河原町、村田町、柴田町、丸森町、松島町、七ヶ浜町、利府町、大郷町、大衡村、涌谷町、美里町

なお、大雨警報（土砂災害）の危険度分布<sup>※</sup>についても、今回の暫定基準が反映されたものとなり、引き続き避難対象地域の絞り込みに活用いただけます。

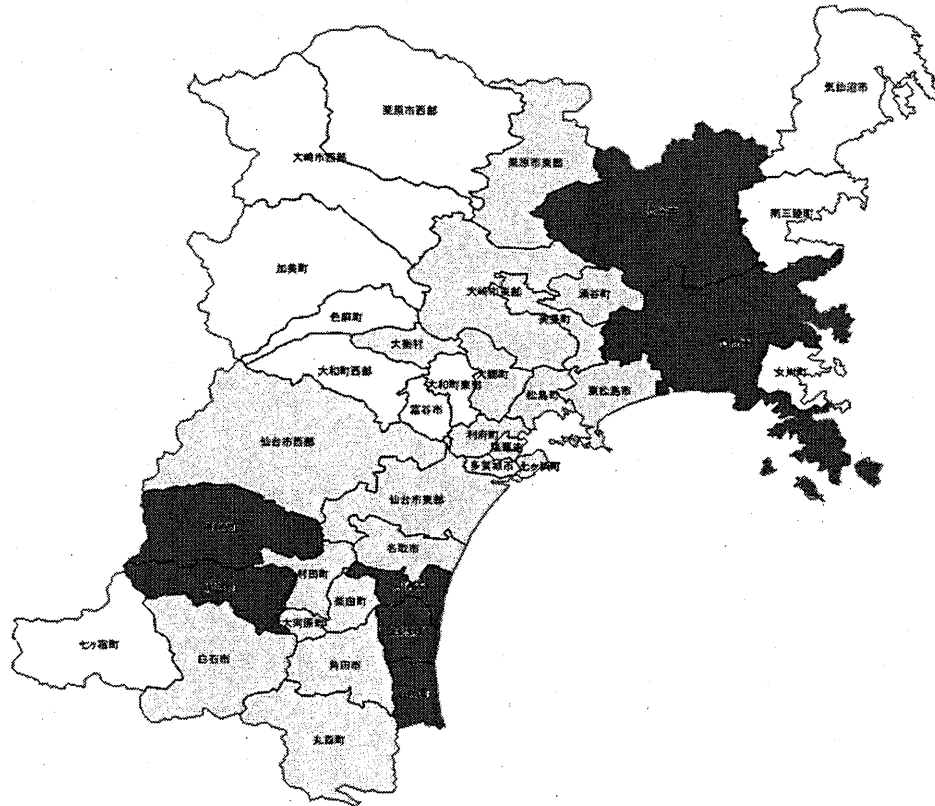
また、今後は地震後の降雨と土砂災害の関係を調査し、必要に応じて暫定基準を見直します。

※<https://www.jma.go.jp/jp/doshamesh/index.html#area=312>

問合せ先：仙台管区気象台気象防災部予報課 土砂災害気象官 佐々木  
電話 022-297-8002 FAX 022-297-8260



通常基準を暫定的に変更する市町村等（宮城県）



- 大雨警報・注意報（土砂災害）の基準を通常の7割に引き下げる市町
- 大雨警報・注意報（土砂災害）の基準を通常の8割に引き下げる市町村

# 報道発表

令和3年2月14日  
宮城県  
仙台管区气象台

## 令和3年2月13日23時08分頃の福島県沖の地震に伴う 土砂災害警戒情報発表基準の暫定的な運用について

令和3年2月13日23時08分頃の福島県沖の地震による地盤の緩みを考慮し、揺れの大きかった宮城県の市町村等について、土砂災害警戒情報の発表基準を引き下げて運用します。

令和3年2月13日23時08分頃の福島県沖の地震により、宮城県では、蔵王町で震度6強、石巻市、岩沼市、登米市、川崎町、亶理町、山元町で震度6弱、仙台市東部、仙台市西部、塩竈市、白石市、名取市、角田市、栗原市東部、東松島市、大崎市東部、大河原町、村田町、柴田町、丸森町、松島町、七ヶ浜町、利府町、大郷町、大衡村、涌谷町、美里町で震度5強を観測しました。

これらの地域では、地盤が脆弱になっている可能性が高いため、雨による土砂災害の危険性が通常より高いと考えられます。

このため、これらの地域については、当分の間、宮城県と仙台管区气象台が共同で発表する土砂災害警戒情報の発表基準を、以下のとおり通常の基準より引き下げた暫定基準を設けて運用します。

### 【通常基準の7割で運用する市町】

蔵王町、石巻市、岩沼市、登米市、川崎町、亶理町、山元町

### 【通常基準の8割で運用する市町村等】

仙台市東部、仙台市西部、塩竈市、白石市、名取市、角田市、栗原市東部、東松島市、大崎市東部、大河原町、村田町、柴田町、丸森町、松島町、七ヶ浜町、利府町、大郷町、大衡村、涌谷町、美里町

なお、大雨警報（土砂災害）の危険度分布<sup>※</sup>についても、今回の暫定基準が反映されたものとなり、引き続き避難対象地域の絞り込みに活用いただけます。

また、今後は地震後の降雨と土砂災害の関係を調査し、必要に応じて暫定基準を見直します。

※<https://www.jma.go.jp/jp/doshamesh/index.html#area=312>

問合せ先：宮城県土木部防災砂防課

担当：菅原

電話 022-211-3232

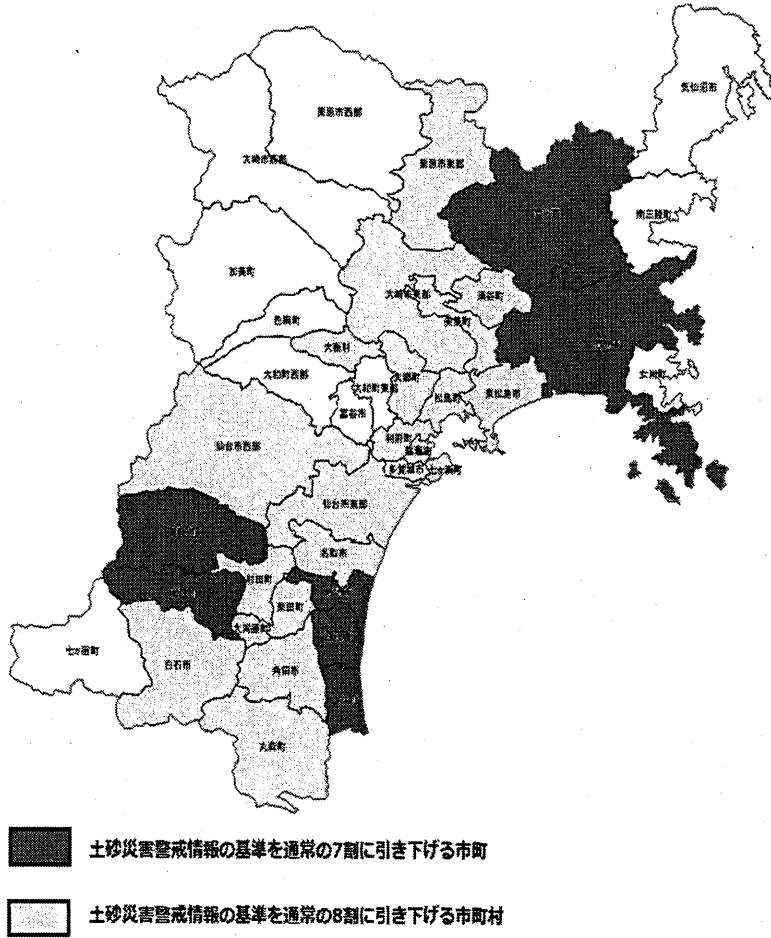
FAX 022-211-3193

仙台管区气象台気象防災部予報課 担当：佐々木

電話 022-297-8002

FAX 022-297-8260

## 通常基準を暫定的に変更する市町村（宮城県）



# お知らせ

2021年2月14日  
東北電力ネットワーク(株)宮城支社

## 宮城県内の停電の状況について (6時現在)

2月13日23時08分頃に発生した地震の影響により、宮城県内で延べ9,945戸【速報値】が停電し、6時現在、6戸【速報値】が停電しております。

停電により、お客さまへ大変なご不便・ご迷惑をおかけしておりますことを、お詫び申し上げます。

### 【県内の停電発生状況】

延べ停電戸数	現在停電戸数 (6時現在)	停電発生市町村
9,945戸	6戸	【停電中】1市1町 大崎市, 涌谷町  【復旧】5市3町 仙台市, 角田市, 栗原市, 登米市, 東松島市, 丸森町, 亶理町, 美里町

(お問い合わせ先)

東北電力ネットワーク(株)宮城支社(総務広報グループ)  
(直通) TEL. 022-261-8433

6:52 停電解消