

## 第11回宮城県災害対策本部会議

日時：令和元年10月20日（日）

午後4時00分から

場所：宮城県行政庁舎4階特別会議室

1 開 会

2 議 題

(1) 県内の被害状況について

(2) 防災関係機関による活動等について

(3) その他

3 閉 会

令和元年10月20日 13時現在

## 令和元年台風第19号による被害（暫定値）

※下線部は前回からの変更箇所

### 1 被害の状況等（調査中）

#### (1) 人的被害（16時現在）

- ・死者 15名 + その他 2名 身元等確認中
- ・行方不明者 3名
- ・重傷 4名
- ・軽傷 26名

#### (2) 住家被害

- ・全壊 1棟
- ・半壊 1棟
- ・一部破損 20棟
- ・床上浸水 2,539棟
- ・床下浸水 2,669棟

#### (3) 非住家被害

- ・公共建物 2棟
- ・その他 1棟

### 2 市町村災害対策本部設置状況 別添①のとおり

### 3 避難勧告・指示等の状況 別添②のとおり

### 4 避難所等情報 別添②のとおり

### 5 特記事項（令和元年10月20日 13時現在）

#### (1) 県初動派遣職員派遣状況

角田市2名, 丸森町4名, 大郷町1名, 大崎市1名

#### (2) 県災害マネジメント総括支援員等派遣状況

丸森町2名

#### (3) 対口支援等の状況

10月14日決定：角田市←青森県（10/15～）、丸森町←北海道（10/15～）

15日決定：石巻市←札幌市（10/16～）、角田市←山形県（10/17～）

16日決定：角田市←秋田県（10/20～）

17日決定：大崎市←宮城県、気仙沼市、登米市、加美町（10/18～・入替あり）

松島町←塩竈市、気仙沼市、栗原市、蔵王町（10/20～・入替あり）

涌谷町←宮城県、加美町、美里町（10/23～）

18日決定：大崎市←仙台市（10/23～入替）

調整中：白石市

#### (4) 住家被害認定調査及びり災証明書の交付に関する説明会

・日時：令和元年10月21日（月）

・場所：宮城県自治会館9階 宮城県市町村振興協会研修室

・対象：市町村職員、他県等からの応援派遣職員及び県職員

※被害状況は、暫定値のため今後増減する場合があります。

## 災害対策本部等設置状況(令和元年10月20日13時現在)

市町村	体制名
宮城県	災害対策本部
仙台市	警戒本部等
石巻市	災害対策本部
白石市	災害対策本部
角田市	災害対策本部
多賀城市	災害対策本部
岩沼市	警戒本部等
登米市	警戒本部等
大崎市	災害対策本部
大河原町	災害対策本部
柴田町	災害対策本部
丸森町	災害対策本部
松島町	災害対策本部
利府町	災害対策本部
大和町	災害対策本部
大郷町	災害対策本部
涌谷町	警戒本部等
女川町	警戒本部等

※ 警戒態勢を敷いている市町村名のみ記載

## 避難所開設状況(令和元年10月20日13時現在)

	避難所数	避難世帯数	避難者数
角田市	2	61	115
大崎市	1	65	190
丸森町	14	確認中	324
大郷町	1	34	100
計	18	160	729

(避難所開設している市町村のみ記載しています)

## 県内市町村の避難勧告等発令状況整理(令和元年10月20日13時現在)

	世帯数	人数	発令内容
大河原町	4	9	警戒レベル4 避難指示(緊急)
合計	4	9	

(避難勧告等を発令している市町村のみ記載しています)

## 第11回災害対策本部会議 被害確認状況及び災害対応状況【総務部】

下線部分が今回更新部分

◎被害確認状況 現時点で18日夜から19日にかけての雨による被害報告はなし。

### 【県有施設状況】(管財課)

- 石巻合同庁舎 ・建物の雨漏り及び敷地内への水の浸入※処理済  
・車椅子用駐車場のキャノピーにへこみ。←緊急性は低いため、後日対応予定。
- 県有地  
・仙台市青葉区台原の県有地の法面土砂崩れ。民有地の庭に流入。民有地の人的被害、建物等の損壊なし。

### 【私立学校関係】(私学・公益法人課)

- 小学校、中学校、高等学校、中等教育学校、特別支援学校  
仙台市(9)、大崎市(1)、気仙沼市(1)、登米市(1)、丸森町(1)  
(立木の倒木、昇降口脇インターロッキング陥没、法面崩落、断水、地下倉庫浸水、通信機器等の故障など)
- 幼稚園 仙台市(2)、石巻市(2)、多賀城市(2)、角田市(2)、登米市(1)、大和町(1)  
(床上・床下浸水、園庭冠水、斜面土砂流出、屋外時計破損、バス冠水など)
- 専修学校・各種学校 仙台市(3) (校舎等への浸水)
- 啓明宮城小学校(丸森町) 10月21日(月)から登校再開 ※角田市内の幼稚園3園中、1園が自由登園

### 【宮城大学関係】(私学・公益法人課)

- ・教員宿舎(仙台市泉区高森)の入口扉破損
- ・坪沼農場は、敷地内通路が一部崩落(通行は可能)。安全が確認されるまで通行禁止。市道に係る法面については異常なし。

### 【職員宿舎関係】(職員厚生課)

- ・下愛子宿舎1号棟、古川県職員寮(倒木及び雨漏り)

### 【職員の安否状況】

- ・各部局において職員の事故等についての報告はなし。

## ◎災害対応状況

### 【公用車関係】(管財課)

- ・丸森町へ県公用車6台を10/18から貸出。

### 【選挙関係】(選挙管理委員会事務局)

- ・台風の影響により宮城県議会議員選挙執行に支障が出る可能性がある自治体と県選挙管理委員会事務局において、その対応策について共有済。

### 【ふるさと納税】(税務課)

- ・被災直後に災害支援の寄附が殺到した場合、受納手続きが遅れる恐れがあることから、鳥取県からの申し出に基づき、ふるさと納税ポータルサイトでの寄付金募集や受納等の受付事務について鳥取県が代行。

○10/20 13:00 現在 330件 6,642,505円

### 【各種相談窓口】(行政経営推進課)

- ・今回の台風19号による大雨等に係る災害に関して、県で設置している各種相談窓口を行政経営推進課のホームページに掲載中(県トップページからもリンク)。  
※今後、新たに相談窓口を開設した場合には行政経営推進課に連絡。

### 【宿泊支援】(職員厚生課)

- ・被災された方(避難指示(緊急)または避難勧告が発令された地域の方々)への地方職員共済組合の支援として、組合の宿泊施設の利用を無料(食事代は実費)で提供中。

令和元年台風19号に伴う災害対策本部地方支部・リエゾン情報とりまとめ

令和元年10月20日(日)13:00現在

支部名	報告時刻	報告内容	
仙南地方支部	10/19 16:28	丸森町	<ul style="list-style-type: none"> <li>仮置き場の災害ゴミを大耕広場へ搬送開始。パトロールも追加。</li> <li>被災事業所へ経営再建相談窓口を新聞折込で周知。</li> </ul> <p>【10/19 16:30 丸森災害対策本部会議にて報告数値】</p> <ul style="list-style-type: none"> <li>安否確認済：8地区（丸森地区の一部を除く）約12,900人の安否を確認</li> <li>未確認：丸森地区の一部（竹谷，東向，川前，鳥屋）で728人 →消防団や区長を通し継続調査中</li> <li>孤立世帯：64世帯，136人（調査中）。</li> </ul>
	10/19 18:33	角田市	<ul style="list-style-type: none"> <li>床下消毒の希望者とりまとめを区長に依頼し，順次業者が消毒を実施。</li> <li>10/19の罹災証明受付は177件，累計約900件。</li> <li>仮設住宅，みなし住宅を検討中。</li> </ul>
仙台地方支部	10/19 19:15	大郷町	<ul style="list-style-type: none"> <li>稲わら処理は，町主体で1箇所を集積後，焼却処分予定。</li> <li>34世帯，約100名が避難中。</li> <li>10/24からローラー健康調査実施予定。</li> <li>堤防工事は全体の33%完了。</li> </ul>
北部地方支部	10/19 17:00	大崎市	<ul style="list-style-type: none"> <li>避難所を旧鹿島台第二小学校1箇所を除き閉鎖。</li> <li>避難者：65世帯 約190人（10/19 12:00現在）</li> </ul>

第11回災害対策本部会議 震災復興・企画部被害等状況  
(令和元年10月20日 13時00分現在)

1 交通関係

○鉄道

- ・東北新幹線 : 通常運転
- ・JR全線 : 通常運転
- ・アクセス鉄道 : 通常運転
- ・阿武隈急行 : 梁川駅(福島県)～槻木駅間で運転見合わせ  
なお、10月21日(月)から当面の間、丸森駅～槻木駅間で代替バスを運行  
※富野駅(福島県)～東船岡駅間で線路等への土砂流入等27ヶ所を確認
- ・市営地下鉄 : 通常運転

○バス

- ・宮城交通 : 路線バス → 通常運行, 高速バス → 一部路線で本数を減らして運行
- ・ミヤコーバス : 通常運行
- ・仙台市交通局 : 一部路線(るーぷる仙台)で迂回運行

○離島航路

- ・塩竈市営汽船
  - ・網地島ライン
  - ・シーパル女川
- 通常運航  
※本日午前、網地島ラインで、波浪の影響により大泊へ寄港できなかった便が一部あったものの、現在は通常運航

2 情報ネットワーク関係

- ・ネットワーク(光回線終端装置)切断 : 3機関全て復旧済み

3 所管施設関係

○大崎市ふるさとプラザ

- ・被害なし

○南三陸町旧防災対策庁舎

- ・1階部分浸水(排水作業完了)

○東京事務所

- ・被害なし

4 県外避難者(東日本大震災関連)関係

- ・安否確認対象者14都府県49世帯(84人)のうち、30世帯(55人)の被害なしを確認  
※連絡のとれない方については、文書送付による安否確認を実施(10/15送付済み)

令和元年 10 月 20 日  
午後 1 時 現在  
環 境 生 活 部

令和元年度台風第 19 号に伴う被害状況等  
(環境生活部関係)

○暫定オフサイトセンター (旧消防学校：仙台市宮城野区)

概算被害額 18,950 千円

- ・敷地法面において崩落が発生。
- ・この影響により市道小田原燕沢線が通行止め。
- ・崩落に巻き込まれた車両 1 台あり。けが人はなかった。
- ・仙台市で応急の土砂撤去等の作業を行い、14日午前中に3車線全面開通済。

○動物愛護センター (富谷市)

- ・敷地内の崖崩れ3か所。
- ・敷地内のテント1か所破損。
- ・愛護館内倉庫で雨漏り。

○水道施設

被害事業体	被害状況	断水等の影響	備考
白石市	水管橋破断による断水	80戸 210人	断水復旧済
登米市	水管橋破断等による断水	71戸 202人	断水復旧済
川崎町	浄水場の取水堤への土砂流入に伴う、ろ過不能等による断水	186戸 182人	断水復旧済
丸森町	水道管の破損による断水	3,448戸 9,821人 ※全域	619戸1,750人復旧済 その他、給水車等による給水対応中
松島町	水管橋流出による断水	71戸 159人	断水復旧済
南三陸町	水管橋破断等による断水	143戸 423人	断水復旧済
石巻地方広域水道企業団	水道管の破損等による断水	216戸ほか 541人ほか ※石巻市の一部	断水復旧済

※郡山市でのシアン化合物流出事故により岩沼市、角田市、亶理町が阿武隈川からの取水停止 (広域水道への切替により給水継続)。

○女川原子力発電所 (女川町)

- ・被害なし。

○県民の森 (利府町) 概算被害額 8,400 千円

- ・「森の学び舎」倒木による窓ガラス破損。
- ・連絡道路法面の一部崩落により、通行止め中。
- ・遊歩道に崩壊及び冠水箇所多数あり。



### ○廃棄物処理施設

事業体名	施設名	所在地	被害状況	備考
宮城県環境事業公社	クリーンプラザみやぎ	大和町	・トラックスケールの計器類がある地下室に土砂が流入	・残ったトラックスケール1台を稼働し、16日(水)から廃棄物の受け入れを再開
宮城東部衛生処理組合	粗大ごみ施設 資源化処理施設	利府町	停止中 ※ごみ焼却施設及びごみ埋立施設については稼働中	稼働再開
女川町	女川町クリーンセンター(不燃物と粗大ごみ)	女川町	停止中 ・水源からの管が破損	稼働再開

- ・一部調査継続中。

### ○し尿の処理(丸森町)

- ・15～16日、丸森町から仮設トイレ計35基の設置要請。設置完了。
- ・18日、丸森町から仮設トイレ16基の設置要請。5基を1か所に設置完了。  
11基を19日に設置完了。
- ・19日、丸森町から仮設トイレ18基の設置要請。調整中。
- ※19日、別途、経済産業省が丸森町に仮設トイレ20基を設置。

### ○災害廃棄物処理

- ・災害廃棄物の発生状況及び廃棄物処理施設の被災状況について、情報収集中である。
- ・14日午後、全市町村に対して、仮置き場の準備・開設を依頼した。
- ・特に被害が大きい市町村の情報収集等を行うため、15日に災害廃棄物調査・支援チームを県南(角田市・丸森町)と県北(大崎市・大郷町)へ派遣した。
- ・16日、市町村の災害ごみの受入れに関する情報を循環型社会推進課ホームページに掲載した。
- ・16日、災害廃棄物処理について、環境生活部、農政部、水産林政部、土木部の庁内4部連携による早期の廃棄物処理実現のための連絡調整体制を構築した。
- ・17日、旧角田女子高等学校校庭の災害廃棄物仮置場としての利用について、角田市からの要請を受け、教育庁と調整し、使用可能である旨回答済み。
- ・19日、今後、市町村において、災害廃棄物の仮置場の不足が想定されることから、候補地の情報を収集中である(国有財産について、内閣府、東北財務局から情報提供あり)。

### ○愛護動物に対する支援活動

- ・公益社団法人宮城県獣医師会に対し「災害時における愛護動物の救護活動に関する協定」に基づく支援活動を要請し、宮城県獣医師会が緊急災害時動物救護本部を設置した。

## 保健福祉部対応状況等について

※下線部が前回からの変更箇所

### 1 被災状況等

施設種別	被害状況・対応等	被害額 (千円)
医療機関	<ul style="list-style-type: none"> <li>被害施設 22 (病院4, 医科診療所13, 歯科診療所5)</li> <li>休止中 6 (病院1, 医科診療所3, 歯科診療所2)</li> <li>一部診療中 4 (病院1, 医科診療所1, 歯科診療所2)</li> <li>DMAT等により, 仙南病院(12人)及び国保丸森病院(48人)の入院患者60人を他病院に移送</li> </ul>	調査中
児童母子福祉施設	<ul style="list-style-type: none"> <li>被害施設 19</li> <li>休止中 8 (うち他施設で代替保育 5)</li> </ul>	調査中
高齢者福祉施設	<ul style="list-style-type: none"> <li>被害施設 <u>28</u></li> <li>休止中 2 (他施設への避難入所等 2施設から28人)</li> <li>県ケアマネジャー協会による短期入所可能施設の情報提供中</li> <li>丸森町内の施設で断水。周辺の自治体等の給水車による水の補給を実施中。</li> </ul>	調査中
障害児者福祉施設	<ul style="list-style-type: none"> <li>被害施設 19</li> <li>休止中 8 (うち他施設等で代替支援 6)</li> </ul>	調査中
薬局	<ul style="list-style-type: none"> <li>被害施設(薬局・店舗販売業等) 79</li> <li>開局不可の施設 8</li> </ul>	調査中
その他	<ul style="list-style-type: none"> <li>被害施設 1 (丸森町保健センター)</li> </ul>	調査中
合 計		調査中

### 2 災害救助法関係

- 災害救助法施行令第1条第1項第4号により仙台市を除く全市町村に災害救助法を適用 (10/12)  
※仙台市も救助実施市として同法を適用している。

### 3 災害時医療の状況等

- 災害医療本部関係
  - 宮城県災害医療コーディネーター, 日赤等の協力を得て, 的確かつ迅速な救護活動に向けた対応を行うため, 災害医療本部を設置 (10/12)
  - 仙南保健福祉事務所に, 地域災害医療支部及びDMAT活動拠点本部を設置 (10/13)
  - 仙南地域の医療救護活動において, 県内外のDMAT等が延べ141チーム活動 (10/14~10/20)
  - 10/18 丸森町が医療救護所を設置し診療を開始 (丸森町役場1階)。県薬剤師会「モバイルファーマシー」を併設 (実績: 10/18 診療4人, 災害処方せん10枚, 10/19 診療35人, 災害処方せん35枚)。
  - 10/18 災害医療本部会議を開催し, 医療救護活動をDMAT主体から医療救護班主体に移行することを確認。

### 4 保健師・看護師・薬剤師派遣の状況等

- 10/20 丸森町の避難所等において保健師チーム(滋賀県, 北海道, 山形県, 三重県, 宮城県, 仙台市)及び看護師チーム(宮城県看護協会)が, 大郷町の避難所において塩釜保健所及び看護師チーム(宮城県看護協会)が活動。

- ・仙南中央病院（柴田町）へ、宮城県病院薬剤師会を通じ、薬剤師（JCHO 仙台病院 10/21, 22 東北大学病院 10/23, 24）を派遣予定。

## 5 栄養・食生活支援の状況等

- ・避難所食事提供状況・要配慮者の調査（大郷町 10/14～、大崎市 10/15～、丸森町 10/17～）
- ・山元町管理栄養士が丸森町栄養活動支援（10/17, 20, 21）
- ・JDA-DAT（日本栄養士会災害支援チーム）が丸森町の避難所で活動予定（10/20～10/24）
- ・宮城県管理栄養士を丸森町に派遣（10/21～）

## 6 宮城県災害派遣福祉チームの状況等

- ・避難所、福祉避難所等において要支援者を支援する福祉、介護の専門職員等により構成されるチーム、2チームを要請に応じて派遣できるよう準備中。
- ・派遣に向けて、10/15, 16日に3市町（角田市、丸森町、大郷町）でチーム員が被災状況を確認。
- ・10/19に大崎市でチーム員が被災状況を確認。

## 7 心のケア対策

- DPAT（災害派遣精神医療チーム）の派遣
  - ・仙南保健福祉事務所管内に、宮城DPATを10/21から派遣。
- こころの電話相談・災害ホットラインの開設
  - ・10/15から精神保健福祉センター内に「こころの電話相談・災害ホットライン」を開設。  
電話番号 0229-23-0302  
受付時間は平日午前9時から午後5時まで。匿名で相談を受付。

## 8 避難所等での対応

- ・感染症対策として、避難所での感染症予防及び浸水した家屋の感染症対策に関する啓発資料について、ホームページ掲載するとともに市町村及び保健所に通知。

## 9 人工呼吸器装着者・在宅酸素療法患者への状況等

- ・指定難病・小児慢性の医療費受給者のうち在宅で持続的に人工呼吸器を装着している方については被害なし。
- ・在宅酸素療法患者については、停電規模大きい3市町（角田市、丸森町、大郷町）に対し確認済。

## 10 応急住宅仮設住宅関係

- ・全市町村に対し応急仮設住宅（プレハブ・みなし）の必要戸数について調査照会（10/15～）

## 11 災害ボランティア活動

- ・11市町（白石市 10/14, 大崎市 10/15, 村田町 10/15, 柴田町 10/15, 大和町 10/15, 涌谷町 10/15, 石巻市 10/16, 丸森町 10/16, 大河原町 10/17, 大郷町 10/17, 角田市 10/18）で災害ボランティアセンターを設置。
- ・宮城県社会福祉協議会に宮城県災害ボランティアセンターを10/16に設置し、宮城県災害ボランティアセンター支援連絡会議を定期的に開催。
- ・10/17 涌谷町災害ボランティアセンターへ県職員3名派遣。10/18 丸森町災害ボランティアセンターへ県職員3名派遣。

## 12 義援金

- ・10/16 七十七銀行，仙台銀行に専用口座を開設し，義援金の受付を開始。
- ・10/18 ゆうちょ銀行にも専用口座を開設。

## 13 県施設等の被害状況

- ・地方公所及び指定管理施設は被害なし。県立病院は軽微な被害はあるものの通常診療を実施。

## 14 その他の被災者救済・援護

- ・国保・後期高齢者医療等の窓口負担等の免除及び実施市町村について，厚労省が発表。
- ・鳥取県及び公益社団法人鳥取県聴覚障害者協会が，被災聴覚障害者の支援及び状況把握のため，手話通訳者，相談支援専門員等により構成されるチーム（3名）を派遣。10/21より活動予定。

第11回災害対策本部会議 経済商工観光部被害状況及び被災事業者対応等について

【令和元年10月20日午後1時現在】

※下線部は前回からの変更（第10回資料から変更無し）

【工業関係：66,490千円】

○工場、事務所等の浸水（大崎市ほか2町） 27か所

【商業関係：269,500千円】

○店舗等浸水（仙台市ほか3市5町）160か所

【観光関係：66,540千円】

（県有施設以外）

○法面崩落等：大崎市ほか（御本丸公園、城山公園、加護坊自然公園等（11か所）。13,400千円。

○施設破損等（浸水含む）：6市町（7か所）約1,640千円

○みやぎ蔵王えぼしリゾート：蔵王町（2カ所） 約50,000千円

○みやぎオルレコース

気仙沼・唐桑コース、奥松島コース：倒木及び冠水により一時閉鎖中（再開時期未定）

大崎・鳴子コース：被害なし（14日に点検、15日から再開）

○その他継続調査中：26市町（64か所）

（県有施設）

○蔵王国定公園（遊歩道） 2か所 約1,500千円

【当部所管施設の被害状況】

○商工振興センター：立体駐車場モーター浸水。（一部復旧）

○石巻高等技術専門学校：実習棟浸水（各種機械設備の動作確認依頼中）

○松島公園管理事務所：駐車場機器（復旧済み）、福浦島の松の倒木（週明けに撤去予定）

○他の所管施設は被害なし及び軽微な被害、直営で復旧済み。

【各種相談窓口等の設置状況】

（1）相談窓口

（県・経済商工観光部）

①事業活動に支障を来している県内中小企業者の経営などに関する相談窓口を設置。

<https://www.pref.miyagi.jp/soshiki/chukisi/soudan-top.html>

②外国人県民生活相談を実施。（外国籍住民への情報提供等を多言語で案内）

<https://www.pref.miyagi.jp/soshiki/ftp-kokusai/miyagicenter.html>

（国）

○雇用に関する特別相談窓口を宮城労働局、労働基準監督署、公共職業安定所に開設。

<https://jsite.mhlw.go.jp/miyagi-roudoukyoku/content/contents/000527923.pdf>

（2）金融支援

○施設・設備の損傷や売上げの減少などの被害を受けた中小企業者に対し、県制度融資「災害復旧対策資金」により、円滑な資金調達を支援。

（3）その他

○台風19号被災者への、令和元年度後期技能検定試験の受験申請の受付期限を変更。

第11回災害対策本部会議 被害確認及び災害対応状況（農政部）

【令和元年10月20日午後1時現在】  
（前回からの変更箇所アンダーライン）

1 農業関係被害額 **合計 8,602,142千円**  
(1) 農業関連被害 **計 8,536,154千円**

被害種別	市町村	被害内訳	被害額
農地・農業用施設被害	仙台市, 石巻市, 気仙沼市, 白石市, 名取市, 角田市, 多賀城市, 岩沼市, 富谷市, 登米市, 栗原市, 東松島市, 大崎市, 蔵王町, 七ヶ宿町, 大河原町, 柴田町, 丸森町, 亘理町, 山元町, 松島町, 大和町, 大郷町, 大衡村, 色麻町, 加美町, 涌谷町, 美里町, 南三陸町	農地被害 <u>390</u> カ所, 揚水機被害 <u>116</u> カ所, 道路被害 <u>192</u> カ所, 水路被害 <u>330</u> カ所, 頭首工被害 <u>42</u> カ所, ため池被害 <u>163</u> カ所, 附帯施設等 <u>5</u> カ所	<u>7,012,800</u> 千円
農業関係施設被害	気仙沼市, 白石市, 登米市, 栗原市, 大崎市, 蔵王町, 七ヶ宿町, 柴田町, 亘理町, 色麻町, 加美町, 涌谷町, 美里町, 南三陸町	鉄骨ハウス被害 <u>5</u> 棟, パイプハウス被害 <u>195</u> 棟, 農業倉庫被害 <u>5</u> 棟, 集出荷施設シャッター被害 <u>2</u> 棟ほか	<u>17,267</u> 千円
農業用資機材被害	白石市, 石巻市	粃すり機 <u>2</u> 台, ライスストッカー <u>2</u> 台, 乾燥機(米) <u>2</u> 台, 色選機 <u>1</u> 台, 乾燥調整施設 <u>1</u> カ所	<u>26,000</u> 千円
農作物被害	仙台市, 石巻市, 気仙沼市, 白石市, 角田市, 名取市, 岩沼市, 登米市, 栗原市, 大崎市, 蔵王町, 七ヶ宿町, 柴田町, 亘理町, 松島町, 利府町, 色麻町, 加美町, 涌谷町, 美里町, 南三陸町	水稻・大豆・野菜類冠水, 果樹落果 <u>2,197</u> ha	<u>1,216,897</u> 千円
貯蔵収穫農産物	登米市, 蔵王町, 柴田町, 涌谷町, 美里町	米	<u>12,190</u> 千円
生活環境施設被害	仙台市, 石巻市, 大崎市, 丸森町, 美里町	農業集落排水 <u>14</u> カ所	<u>251,000</u> 千円

(2) 畜産関連被害 **計 46,636千円**

被害種別	市町村	被害内訳	被害額
畜産施設等被害	仙台市, 石巻市, 白石市, 角田市, 登米市, 栗原市, 蔵王町, 柴田町, 大郷町, 色麻町, 南三陸町	採卵鶏・肉用鶏・乳牛・肉用牛死亡被害, 有機センター屋根破損, 畜舎浸水・屋根一部損壊	<u>46,636</u> 千円

(3) その他（県所管施設等） **計 19,352千円**

被害種別	施設名	被害内訳	被害額
県有施設被害	農業大学校	鉄骨ハウス被害	<u>50</u> 千円
	農業・園芸総合研究所	園内法面崩落, 道路陥没等	(調査中)
	古川農業試験場	ほ場防風林倒木等	<u>19,302</u> 千円
	岩沼駐在 (原種苗生産業務)	種子選別機等備品及び原種の浸水被害等	
	畜産試験場	倒木, シャッター破損	(調査中)
王城寺原補償工事事務所	被害なし(確定)		

2 災害対応状況

各農業改良普及センター（9カ所）及び県庁農業振興課に「営農相談窓口」を設置。

## 令和元年台風19号による被害状況（第11報）

※下線部が前回からの変更部分

水産林政部関係被害額 合計 5,762,109 千円

1 水産業関連被害 計 55,393 千円

被害種別	市町村	被害内訳	被害額
水産施設被害	仙台市, 石巻市, 気仙沼市, 東松島市, 南三陸町	ふ化場浸水被害(12施設), 定置網被害(5ヶ統)	13,100千円
漁船等被害	仙台市, 石巻市, 気仙沼市, 南三陸町	漁船転覆・水没等(12隻)	調査中
漁港施設被害		(調査中)	
養殖施設被害	石巻市, 気仙沼市, 東松島市, 松島町, 女川町, 南三陸町	カキ養殖施設被害(102台), ノリ乾燥機被害(2台)	<u>11,825</u> 千円
水産物等被害	石巻市, 気仙沼市, 東松島市, 蔵王町, 松島町, 女川町, 南三陸町	カキ水族落下, 内水面養魚場魚類被害	<u>30,468</u> 千円

### (1) 漁港施設

- 県管理27漁港全てで調査が完了し被害なし
- 市町管理115漁港全てで調査が完了し被害なし  
※陸上からの目視点検が完了し, 詳細調査を実施中

### (2) 水産関係

- 松島湾においてカキ養殖施設に被害あり。カキの落下等について確認中。さけふ化場施設に被害あり

### (3) その他

- 漁港の漂流物について, 県管理16漁港, 市町管理48漁港で約4,200㎡が確認されており, 現在, 災害復旧事業等により処理作業中
- 海岸の漂着物について, 県管理2漁港海岸, 市町管理3漁港海岸で約4,100㎡が確認されており, 現在, 災害関連緊急大規模漂着流木等処理対策事業等により実施することで関係省庁等と調整中

2 林業関連被害 計 5,706,716 千円

被害種別	市町村	被害内訳	被害額
林道被害	仙台市, 石巻市, 気仙沼市, 名取市, 角田市, 登米市, 栗原市, 東松島市, 大崎市, 七ヶ宿町, 村田町, 柴田町, 川崎市, 蔵王町, 丸森町, 利府町, 大和町, 色麻町, 加美町, 涌谷町, 女川町, 南三陸町	215路線 法面崩壊・路面洗掘等	578,938千円
林地被害	石巻市, 気仙沼市, 登米市, 東松島市, 大崎市, 丸森町, 利府町, 大和町, 大郷町, 大衡村, 涌谷町, 南三陸町	山腹崩壊90箇所	<u>5,115,000</u> 千円
治山施設被害	石巻市, 気仙沼市, 川崎町	防災林造成盛土法面浸食等16箇所	12,778千円
林産施設等被害	石巻市, 白石市, 名取市, 角田市, 岩沼市, 登米市, 栗原市, 大崎市, 丸森町, 山元町, 大衡村, 涌谷町, 美里町, 南三陸町	木製歩道損傷1件, 建物浸水1件, 木材加工等施設浸水13件, きのこ生産施設ハウス損壊等15件, 木造公共施設の浸水2件, 木材生産施設の浸水1件	調査中

- 10月15日～16日, ヘリによる丸森町山間部の林地・林道の被害調査を林野庁(東北森林管理局)と合同で実施し, 多数の山腹崩壊地・林道被害を確認。今後, 被害の詳細を把握していく

### (1) 林道被害

- 215路線(県管理6路線, 市町村管理209路線)で法面崩壊, 路面洗掘などによる被害を確認。調査継続中

### (2) 林地及び治山施設被害

- 5市, 6町, 1村で90箇所の山腹崩壊等を確認。調査継続中
- 治山施設については, 防災林造成盛土法面浸食等の16箇所の被害を確認。調査継続中

### (3) 林産施設等被害

- 林産物販売施設の浸水等2件, 木材加工等施設の浸水等13件, きのこ生産施設のハウス損壊等15件, 木造公共施設の浸水2件及び木材生産施設の浸水1件を確認

3 その他(県所管施設等)

- 水産技術総合センター(気仙沼水産試験場, 内水面水産試験場含む) 計(調査中)
- 海水取水ポンプ関係, 取水堰堤への土砂流入, 水族被害あり
- 関上漁港の管理研修施設で雨漏り 計(調査中)

令和元年 10 月 12 日から 13 日にかけての台風第 19 号による  
土木部関連公共施設等の状況 (10 月 20 日 11:00 現在)

第 11 報

1. 公共土木施設の被害状況

(単位：百万円)

工種	県所管分		市町村所管分 (仙台市除く)		合計	
	件数 (箇所)	概算被害額	箇所 (箇所)	概算被害額	箇所 (箇所)	概算被害額
道路	355	8,392	336	2,673	691	11,065
橋梁	0	0	0	0	0	0
河川	541	8,145	132	1,120	673	9,265
海岸	0	0			0	0
ダム	4	43			4	43
砂防	26	223			26	223
下水道			26	625	26	625
公園	6	121	24	322	30	443
都市災	0	0	0	0	0	0
港湾	9	325			9	325
県営住宅	342	調査中			342	調査中
合計	1,283	17,249	518	4,740	1,801	21,989
前回比	70	1,491	36	706	106	2,197

道路

① 交通規制の状況

39路線 50箇所

うち全面通行止め 22路線, 27箇所

- ・ 事前通行規制 3路線, 3箇所  
     ※異常気象時通行規制区間, 冠水等の恐れがある区間
- ・ 法面の崩れ等に伴う規制 17路線, 22箇所 (国道349号丸森町など)
- ・ 冠水等による規制 2路線, 2箇所

うち片側交互通行 18路線, 23箇所

- ・ 法面の崩れ等に伴う規制 18路線, 23箇所

道路種別	規制箇所数	うち規制中
一般国道 (指定区間外)	31 32箇所 (全面26 27箇所)	8 9箇所 (全面5 6箇所)
主要地方道	63箇所 (全面53箇所)	14 13箇所 (全面7 6箇所)
一般県道	72箇所 (全面53箇所)	28箇所 (全面15箇所)
合計	166 167箇所 (全面132 133箇所)	49 50箇所 (全面27箇所)

●台風19号に伴う交通規制状況について：<https://www.pref.miyagi.jp/soshiki/road/road-kisei.html>



(参考) その他高速道路の規制状況

- ※ 三陸道 (通行止め区間 上り 歌津IC～南三陸海岸IC 4.1km、  
下り 南三陸海岸IC～小泉海岸IC 14.0km)

② 施設被災状況

(県管理) ~~7374~~ 路線, ~~352~~ 355 箇所 概算被害額 ~~8,439~~ 8,392 百万円  
※概算被害額は調査中 (今後も増える見込み)

・国 道	7路線,	<del>47</del> <u>61</u> 箇所 (欠壊・崩壊など)
・主要地方道	28路線,	<del>104</del> <u>122</u> 箇所 ( " )
・一般県道	38路線,	<del>109</del> <u>169</u> 箇所 ( " )

●台風19号に伴う宮城県管理道路の被災状況について:

<https://www.pref.miyagi.jp/soshiki/road/hisaizyoukyou.html>

(市町村管理) ~~239~~ 248 路線, ~~315~~ 336 箇所 概算被害額 ~~2,202~~ 2,673 百万円  
※概算被害額は調査中 (今後も増える見込み)

河川

(1) 県管理河川

① 施設被災 ~~130~~ 139 河川 ~~475~~ 541 箇所 概算被害額 ~~6,609~~ 8,145 百万円  
※概算被害額は調査中 (今後も増える見込み)

○ 決壊河川 18河川 32箇所

- ・ 内川: 決壊8箇所 (応急仮復旧は10月18日に着手。  
10月31日に完了予定。工事用通路を施工中。大型土のう積みに着手。)
- ・ 新川: 決壊3箇所 (応急仮復旧は10月18日に着手。  
10月31日に完了予定。工事用通路を施工中。大型土のう積みに着手。)
- ・ 五福谷川: 決壊3箇所 (応急仮復旧は10月18日に着手。  
10月31日に完了予定。河道掘削により流下阻害解消済み。引き続き大型土のう設置予定。)
- ・ 高倉川: 決壊1箇所 (応急仮復旧は10月18日に着手。  
10月25日に完了予定。大型土のう設置 (2段) 完了。)
- ・ 半田川: 決壊1箇所 (応急仮復旧は10月18日に着手。10月31日に完了予定。)
- ・ 斎川: 決壊1箇所 (応急仮復旧は10月18日に着手。10月31日に完了予定。)
- ・ 砂押川: 決壊1箇所 (応急仮復旧が10月17日に完了。)
- ・ 身洗川: 決壊1箇所 (応急仮復旧中で10月25日までに完了予定。  
大型土のう、仮設道路設置作業中。)
- ・ 小西川: 決壊1箇所 (応急仮復旧中で10月21日 19日に予定 完了。)
- ・ 渋井川: 決壊1箇所 (応急仮復旧が10月19日 20日に完了予定。大型土のうを設置中。)
- ・ 名蓋川: 決壊3箇所 (応急仮復旧中で10月18日に予定 完了。)
- ・ 照越川: 決壊2箇所 (応急仮復旧中で10月20日 23日に完了予定。大型土のうを設置中。)
- ・ 荒川: 決壊1箇所 (応急仮復旧中で10月23日に完了予定。大型土のうを設置中。)
- ・ 熊谷川: 決壊1箇所 (応急仮復旧が10月17日に完了。)
- ・ 瀬峰川: 決壊1箇所 (応急仮復旧中で10月18日に完了。)

- ・ 石貝川：決壊1箇所（応急仮復旧が10月16日に完了。）
- ・ 富士川：決壊1箇所（応急仮復旧中で10月23日20日に完了予定。  
10月18日に土のう設置まで完了。）
- ・ 水沼川：決壊1箇所（応急仮復旧中で10月23日19日に予定完了。）

※応急仮復旧については、18河川32箇所のうち、7河川9箇所完了。  
10月25日までに阿武隈川水系は除き、応急仮復旧完了の予定。

○ 法崩等河川 ~~1-2-5~~ 134河川 ~~4-4-0~~ 506箇所

○ 観測施設 施設被災 3箇所 概算被害額 調査中

※ 概算被害額は調査中（今後も増える見込み）

●台風19号による河川の被災状況について

<https://www.pref.miyagi.jp/soshiki/kasen/taihuu19gou-hisaijoukyou.html>

(2) 市町村管理河川

① 施設被災 ~~5-9~~ 74河川 ~~1-1-7~~ 132箇所 概算被害額 ~~8-8-5~~ 1,120百万円

※ 概算被害額は調査中（今後も増える見込み）

**海岸**

① 施設被災 なし

② 災害関連（災害関連緊急大規模漂着流木等処理対策事業）

海岸保全施設への漂着流木等被害（建設海岸）

3海岸 漂着量11,500m<sup>3</sup> 撤去費用 230百万円

- ・ 亀山磯草地先海岸（気仙沼市） 漂着量 50m<sup>3</sup>
- ・ 戸倉地区海岸（南三陸町） 漂着量 450m<sup>3</sup>
- ・ 州崎地先海岸（東松島市） 漂着量 11,000m<sup>3</sup>

**ダム**

① 施設被災 4箇所 概算被害額 43百万円

※ 概算被害額は調査中

- ・ 間知ブロック張り：法崩1箇所（漆沢ダム下流護岸）
- ・ 量水標：流出1箇所（七北田ダム）
- ・ 長沼ダム湖周道路線：法欠3箇所
- ・ 長沼ダム施設：法崩1箇所

**砂防施設**

① 土砂災害：~~3-3~~ 57箇所

- ・ 仙台市 ~~7~~ 8箇所 溪流からの土砂流出及び急傾斜地の土砂崩れ等
- ・ 石巻市 2箇所 急傾斜地の土砂崩れ
- ・ 気仙沼市 2箇所 急傾斜地の土砂崩れ
- ・ 多賀城市 1箇所 急傾斜地の土砂崩れ
- ・ 岩沼市 1箇所 急傾斜地の土砂崩れ

- ・登米市 1箇所 溪流からの土砂流出
- ・東松島市 3箇所 溪流からの土砂流出及び急傾斜地の土砂崩れ等
- ・大崎市 3箇所 急傾斜地の土砂崩れ及び地すべり防止区域での土砂崩れ
- ・大河原町 1箇所 急傾斜地の土砂崩れ
- ・柴田町 1箇所 急傾斜地の土砂崩れ
- ・川崎町 6箇所 溪流からの土砂流出
- ・丸森町 3 2.6箇所 土石流による土砂流出及び急傾斜地斜面の崩落
- ・七ヶ浜町 1箇所 急傾斜地の土砂崩れ
- ・南三陸町 1箇所 急傾斜地の土砂崩れ

② 施設被害：2.5 2.6箇所 概算被害額 2.21 2.23百万円

※概算被害額は調査中（今後も増える見込み）

- ・石巻市 1.4 1.5箇所 流路工の埋そく及び砂防堰堤の一部損壊等
- ・気仙沼市 1箇所 流路工の護岸法崩
- ・登米市 6箇所 流路工の護岸工欠壊等
- ・七ヶ浜町 1箇所 急傾斜地対策斜面の崩落
- ・加美町 3箇所 流路工の護岸欠壊

## 空 港

① 運行状況

- 仙台空港：14日から通常運航
- 仙台空港アクセス鉄道：14日から通常運転
- 空港周辺緑地：開園中

② 施設被害：なし

## 港 湾

① 供用状況

- ・ 仙台塩釜港（国際拠点港湾）：供用中
- ・ 地方港湾：供用中

② 施設被害

- 港湾 7件 概算被害額 2.25百万円  
 ※ 概算被害額は調査中（今後も増える見込み）
  - ・ 金華山港：防波堤のパラペットが転倒
  - ・ 女川港：高白地区及び横浦地区にて湾内に土砂流出
  - ・ 御崎港：防波堤の被覆ブロック決壊

○ 海岸 2件 概算被害額 1.00百万円

※ 概算被害額は調査中（今後も増える見込み）

- ・ 女川港：横浦地区横浦1号，2号水門，大石原地区の水門が土砂流出により閉塞

## 都市施設（公園・下水道）

(1) 公園

① 供用状況（7公園 閉園中）

- 県立都市公園（1公園閉園中）
  - ・ 宮城県総合運動公園（ファミリーレクリエーションゾーン） 閉園中

- 市町村都市公園（6公園閉園中）
  - ・ 仙台市広瀬川牛越緑地外4公園 閉園中
  - ・ 白石市白石川サッカー公園 閉園中

② 施設被害

- 県立都市公園 6件 概算被害額 121百万円
  - ・ 宮城県総合運動公園（ファミリーレクリエーションゾーン） のり面崩壊
- 市町村都市公園 24件 概算被害額 322百万円  
 （被害有：13市町，調査中：7市町，被害無：12市町）
  - ・ 仙台市広瀬川牛越緑地外4公園 グラウンド洗掘等
  - ・ 白石市白石川サッカー公園 人工芝剥離
  - ・ 涌谷町城山公園 のり面崩壊
  - ・ 利府町館山公園 のり面崩壊
  - ・ 大和町八谷館緑地 のり面崩壊
  - ・ 石巻市袋谷地南公園 倒木
  - ・ 石巻市蛇田南公園 倒木
  - ・ 石巻市石巻霊園 小規模のり面崩壊
  - ・ 柴田町船岡城址公園 法面崩壊
  - ・ 柴田町葛岡山公園 法面崩壊（2箇所）
  - ・ 蔵王町総合運動公園 法面崩壊
  - ・ 岩沼市北長谷東公園 フェンス破損
  - ・ 岩沼市朝日山公園 看板破損 路面陥没
  - ・ 加美町鳴瀬川中新田緑地 土砂堆積
  - ・ 石巻市曾波神公園 土砂堆積
  - ・ 塩竈市伊保石公園 法面崩壊
  - ・ 角田市台山公園 法面崩壊
  - ・ 角田市角田中央公園 舗装破損
  - ・ 南三陸町復興祈念公園予定地 排水ポンプ操作盤破損

(2) 下水道

① 運転状況

- ・ 公共下水道：丸森町の中継ポンプ等（3箇所）で冠水のため運転停止中  
 （一部仮設ポンプ等で排水し，溢水被害はない）

② 被害状況

- ・ 公共下水道（仙台市除く34市町村） 15市町村 26件  
 概算被害額 625百万円 ※ 概算被害額は調査中（今後も増える見込み）
- ・ ポンプ施設等：被害あり

**県営住宅**

- 被害状況 342件 概算被害額 調査中
  - ・ 丸森町の県営神明住宅については8棟16戸中，2棟4戸で床下浸水，6棟12戸で床上浸水。
  - ※ 丸森町営神明住宅（管理戸数106棟）：全棟で床上浸水。

## 2. 被害状況調査等

### ○ 10月15日

- ・ 「台風19号に係わる丸森地区啓開対策会議」を実施  
集落へアクセスする幹線道路及び丸森地区のライフラインの早期復旧を図るため、国、自衛隊、県、丸森町等の関係機関による幹線道路の啓開作業等の役割分担等について協議
- ・ 国土交通省による災害緊急調査を実施  
被災した公共施設の応急措置及び復旧工法等の技術的な助言・指導のため、15日から水管理・国土保全局防災課加藤災害査定官等による丸森町等の被災現場の調査実施
- ・ 東北地方整備局と合同で丸森町の土砂災害発生状況調査を実施  
県の要請に基づき、東北地方整備局がヘリコプターを出動し、丸森町の土砂災害発生状況調査を実施

### ○ 10月16日

- ・ 集落へアクセスする幹線道路及び丸森地区のライフラインの早期復旧を図るため、国、自衛隊、県、丸森町等の関係機関による幹線道路の啓開作業の実施
- ・ 自衛隊ヘリコプターを活用した被災状況調査を実施  
自衛隊にヘリコプター出動を要請し、大河原、仙台、北部、栗原、東部管内の道路、河川等の被災状況調査を実施
- ・ TEC-FORCEによる被災状況調査を要請  
県から国へ丸森町等の被災した道路、河川、土砂災害の被災状況調査を要請  
18日 土砂災害専門家が丸森町長に土砂崩れに関する調査結果を報告

### ○ 10月17日

- ・ 「台風19号に係る下水道災害対策本部会議（本部長：都市計画課長）」を実施  
土木部及び企業局下水道事務所による丸森町の下水道施設被災状況調査の18日実施を決定
- ・ 被災宅地危険度判定の実施  
大和町において調査を実施  
調査結果：調査宅地数 3箇所（危険宅地 1箇所、要注意宅地 2箇所）
- ・ 国土交通省都市局、東北地方整備局による「堆積土砂排除事業」等の活用に係る堆積状況調査及び技術的支援を実施（丸森町、大郷町、大崎市）（～18日）

### ○ 10月18日

- ・ 一般国道349号で国が道路啓開を実施  
国道349号は、「重要物流道路」の代替補完路として指定されていることから、制度創設後、道路法48条の重要物流道路の管理の特例により、全国で初めて、国において道路啓開を実施中。
- ・ 海岸に漂着した流木等の処理  
「州崎海岸（通称：野蒜海岸）」において、大量の海岸漂着物が見られ、東松島市長から早急に撤去するよう要望があったことから、国交省へ「災害関連緊急大規模漂着物流木等処理対策事業（補助割合1/2）」による事業採択申請を行い、本日中に承認が得られる見込み。また、他の海岸においても必要に応じて同事業により対応していく予定。

○ 10月19日

・ 「吉田川浸水地域の道路啓開対策会議」を開催

国土交通省による排水作業が概ね完了したことから、道路啓開対策会議を開催し、国、県、大崎市が、役割分担等について協議。県管理道路は、すべて啓開作業が完了。大崎市の幹線市道1路線を、国が20日より啓開作業を実施。その他の枝線については、大崎市が啓開作業を実施中。

○ 10月20日

・ 丸森町の県管理河川（内川、新川等）において、国のTEC-FORCE（緊急災害対策派遣隊）が被災状況調査を開始。

以 上

## 令和元年台風19号被害に対する出納局の対応状況

### 1 被害状況の把握

(1) 局所管システム（財務総合、旅費、物品管理、工事管理、電子調達）  
被害なし

(2) 県公金取扱金融機関

各金融機関とも県公金の出納に支障はないが、下記7店舗で営業停止となっているほか、各地のATMで使用不能箇所がある（全機関確認済）。

区分	法人	営業停止店舗
指定金融機関	七十七銀行	丸森支店
指定代理金融機関	仙台銀行	なし
収納代理金融機関	51 法人	新みやぎ農協 瀬峰支店 ゆうちょ銀行 5 郵便局 (角田市 2, 丸森町 2, 大和町 1)

※ 新みやぎ農協瀬峰支店は、23日(水)再開予定。それ以外は未定

### 2 各部対応への支援

(1) 入札・契約に関する文書通知

現在施工中の工事を中止する場合の事務処理方法等について、関係部局と連名で、通知済。

(2) 常時資金（現金）の確保

災害対応に現金が必要となる事態に備えて、会計課で当座の資金として、40万円を確保。

### 3 その他

(1) 今月中に計画していた工事検査65件(中間36件, 完成29件)のうち, 18件(中間15件, 完成3件)の延期, 7件(中間7件)の中止を決定。

(2) 建設工事及び関連業務の入札において, 東部土木事務所で予定していた入札1件について, 工事予定箇所被災のため中止。

(3) 10/16 会計指導検査1件を延期

(4) 10/16 工事検査業務講習会(2会場)を延期

(5) 復旧業務等に伴う資金需要増を見込んだ資金計画の策定

令和元年度台風19号に係る被害状況等について  
(令和元年10月20日(日)13時現在)

1 公立小学校・中学校の被害状況について

校種	学校数 (所在市町村)	被害状況	臨時休校(休校日:10/21以降)
小学校	45校 仙台市、白石市、角田市、 蔵王町、柴田町、丸森町、 名取市、亘理町、利府町、 大崎市、栗原市、涌谷町、 東松島市、登米市、気仙沼市、 南三陸町	床上浸水 土砂堆積・流出 法面崩壊 プレハブ倉庫転倒 倒木 窓ガラス破損 フェンス倒壊 地下倉庫水没等	【丸森町】全8校(15~21日) 丸森小、金山小、筆甫小、大内小、小斎小、 館矢間小、大張小、耕野小 ※10/23(水)から再開予定 (金山小は丸森小校舎の一部を使用する予定)
中学校	20校 仙台市、白石市、蔵王町、 大河原町、村田町、柴田町、 塩竈市、利府町、大和町、 大崎市、栗原市、登米市	法面崩壊 倒木 窓ガラス破損 雨漏りによる漏電 土砂流出等	【丸森町】丸森中(15~21日(15日は振休)) ※10/23(水)から再開予定 (筆甫地区在住の生徒4名については、筆甫小 において丸森中教員による授業を行う予定)

2 県立学校の被害状況について

校種	学校数 (学校名)	被害状況	被害額 (千円)	臨時休校(休校日:10/21以降)
高等学校	37校 白石、白石工、村田、柴田農林、 角田、伊具、名取、名取北、 亘理、仙台南、仙台南、 仙台西、仙台東、仙台三、 泉松陵、宮城野、塩釜、多賀城、 黒川、富谷、中新田、松山、 加美農業、古川工、鹿島台商、 小牛田農林、南郷、佐沼、 登米総合、迫桜、石巻好文館、 石巻北、水産、石巻工、 石巻北飯野川、本吉響、 気仙沼向洋	グラウンド冠水 農機具浸水 倒木 農場ビニールハウスの ビニール破損 法面崩壊 野球場ネット支柱倒壊 プール法面土砂流出 野球防砂ネット破損 機械室浸水 部室冠水 実習船一部損傷等	調査中	伊具高(15~21日) ※10/23(水)から再開予定 (23日は1時間繰下げ)
特別支援 学校	3校 角田支援 岩沼高等学園 山元支援学校	天井パネル落下 浸水 倒木	調査中	なし

※被害状況については継続調査中



### 3 県有施設等の被害状況について

施設名	被害状況		被害額 (千円)	備考
	被害箇所	被害規模		
図書館	本館 緑地箇所 駐車場	雨漏り5箇所 倒木2本 敷地内の土砂流出	調査中	通常どおり開館
美術館	本館 記念館	雨漏り数か所 壁クラックから染み出し 収蔵庫の空気層に水溜まり	調査中	通常どおり開館
松島自然の家	駐車場 運動場 トイレ 隣接地	調整池に雨水が溜まる 調整池に雨水が溜まる フィールド外トイレ浸水 県道に土砂崩れ	調査中	通常どおり開館 ※一部使用不可
松島自然の家 本館改築工事	杭工事 掘削箇所	工期影響は1週間程度 杭工事掘削箇所に雨水が溜まる	調査中	—
蔵王自然の家	宿泊棟 体育館 工作物	雨水侵入 雨水侵入 沢に設置のにじます場が流出	調査中	通常どおり開館
志津川自然の家	管理棟 体育館 法面 運動場 艇庫	ダクトに雨水侵入 フロアに雨水侵入 土砂崩れ小規模 側溝に土砂流出 高潮により一部破損	調査中	通常どおり開館
東北歴史博物館	被害なし	—	—	通常どおり開館
〃 浮島収蔵庫	—	床上浸水2棟	調査中	—
婦人会館	旧公文書館	トイレ雨漏り4箇所 廊下蛍光灯に雨漏り1箇所	調査中	通常どおり開館
宮城県総合運動公園 (スタジアム・体育館・プール・テニスコート、合宿所等)	入場口 (沢乙口)	法面崩落	—	通常どおり開館
宮城県サッカー場	駐車場	倒木1本	—	通常どおり開館
宮城野原公園総合運動場 (宮城球場【楽天管理】、テニスコート、相模嶽)	被害なし		—	通常どおり開館
※参考:仙台市陸上競技場【仙台市管理】	事務室ほか	浸水	—	通常どおり開館
第二総合運動場 (武道館・弓道場)	場内(フェンス破損)	倒木1本	—	通常どおり開館
長沼ボート場	審判廷(ボート) 栈橋 法面	1台損傷 一部損傷(4台中1台) 一部崩落	—	通常どおり開館
ライフル射撃場	スモールホール射撃場電源盤	電源盤1箇所損傷	—	通常どおり開館

## 令和元年台風第19号による被害状況等について

[令和元年10月20日(日) 13:00現在]

※前回からの変更は下線事項

### 1 被害及び対応状況

#### (1) 場内施設被害状況(全施設被害なし)

- 上水道(大崎広域水道事務所, 仙南・仙塩広域水道事務所)
- 工業用水(工業用水道事務所)
- 下水道(中南部下水道事務所, 東部下水道事務所)
- 仙台港国際ビジネスサポートセンター(アクセル)

#### (2) 場外施設主な被害状況(16箇所, 概算被害額 301百万円)

- 大崎広域水道事務所(5箇所, 概算被害額 166百万円)
  - ・ 幹線流量計・テレメータ室【第5幹線(三本木)】が弁不具合により, 中峰浄水場からの送水を実施していたが, 15日午後2時から通常送水に復旧。
  - ・ 幹線流量計・テレメータ室【第7・8幹線(松山町)】が冠水。送水に影響なし。
  - ・ 電気防食設備が冠水により機能停止。送水に影響なし。
  - ・ 芋沢沈砂池排砂管吐き口のブロック積擁壁が倒壊。送水に影響なし。
- 仙南・仙塩広域水道事務所(5箇所, 概算被害額 12百万円)
  - ・ 藤田川水管橋(利府町)の左岸橋脚が洗掘され基礎がむき出しとなっている。
  - ・ 川原子沢水管橋管理用階段が損壊。
- 工業用水道管理事務所
  - ・ 仙台圏工業用水道の熊野堂取水場土砂閉塞で取水不能, 13日午前10時20分から仙塩工業用水道より供給しており, ユーザーには影響なし。(継続中)
- 中南部下水道事務所(5箇所, 概算被害額 93百万円)
  - ・ 吉田川流域下水道の大郷ポンプ場において, 浸水に伴う制御盤破損によりポンプ停止。13日午後7時00分, 仮設電源盤の設置により運転再開。
  - ・ 吉田川流域下水道の大和・大衡ポンプ場において, 自家発電設備が浸水。水処理に影響なし。
  - ・ 阿武隈川下流流域下水道及び吉田川流域下水道の流量計(3箇所)において, 浸水により計測不能。水処理に影響なし。
- 東部下水道事務所(1箇所, 概算被害額 30百万円)
  - ・ 北上川下流東部流域下水道の女川第1ポンプ場において浸水に伴いポンプ停止。13日午後6時25分, 非常用発電機の設置により運転再開。

### 2 現在の確認状況(施設点検)

- 冠水箇所を含めて, 送水及び水処理機能等については確認済。
- 被災箇所及び概算被害額について精査中。
- 19日の雨による被害はなし。

## 宮 城 県 警 察 本 部

### 1 宮城県警察本部体制

- 警察本部長以下 134人
- 25警察署 1, 343人
- 航空隊ヘリ（まっしま） 1機 6人

### 2 応援派遣（特別派遣部隊）

- 広域緊急援助隊（第3次派遣） 113人（10/20～22日）  
（埼玉県警）
- 広域警察航空隊（ヘリ） 4機 20人  
（北海道、岩手、静岡県、山梨県警）
- 生活安全特別部隊 車両3台 6人  
（秋田、岩手、青森県警）
- 特別自動車警ら隊 車両3台 6人  
（青森、秋田県警）

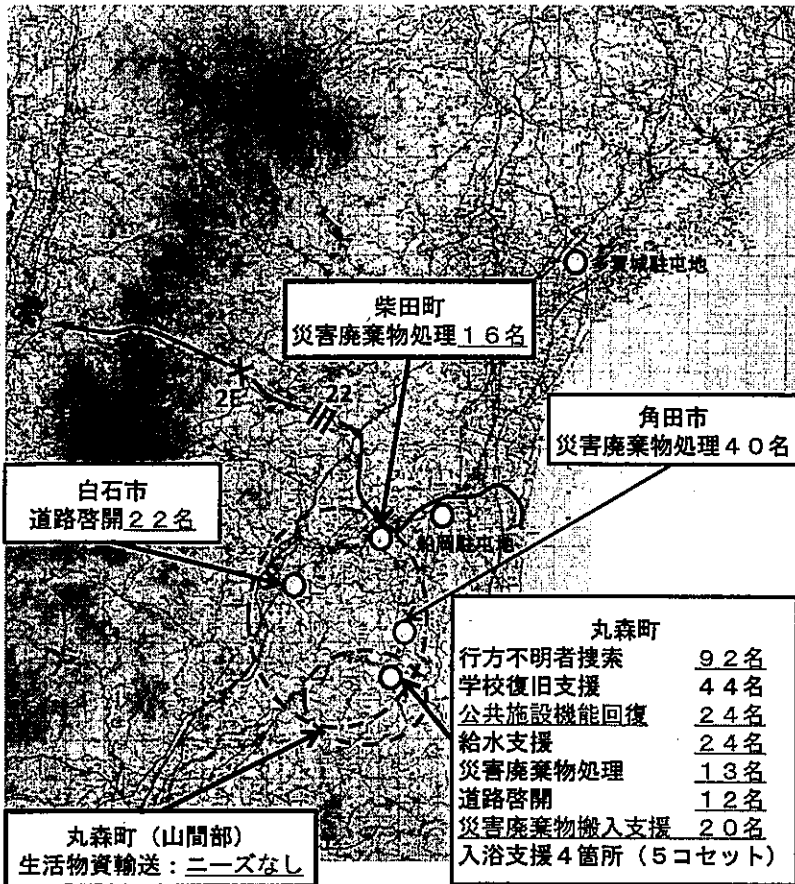
### 3 主な活動

- 丸森町内における、救助、捜索活動を重点的に実施（233名体制）  
※ 救出救助人員：延べ188人
- 角田市、丸森町内等における避難所警戒及び被災者からの要望、相談の  
受理等  
※ 昨日から丸森町役場に移動交番車1台2名とパトカー1台2  
名の車両2台4名配置
- 角田市、丸森町内等における警戒警ら活動等

### 4 今後の方針

- 丸森町内における安否不明者の捜索活動の継続
- 被災地住民の安全・安心対策の推進

# 宮城県内における自衛隊の活動状況



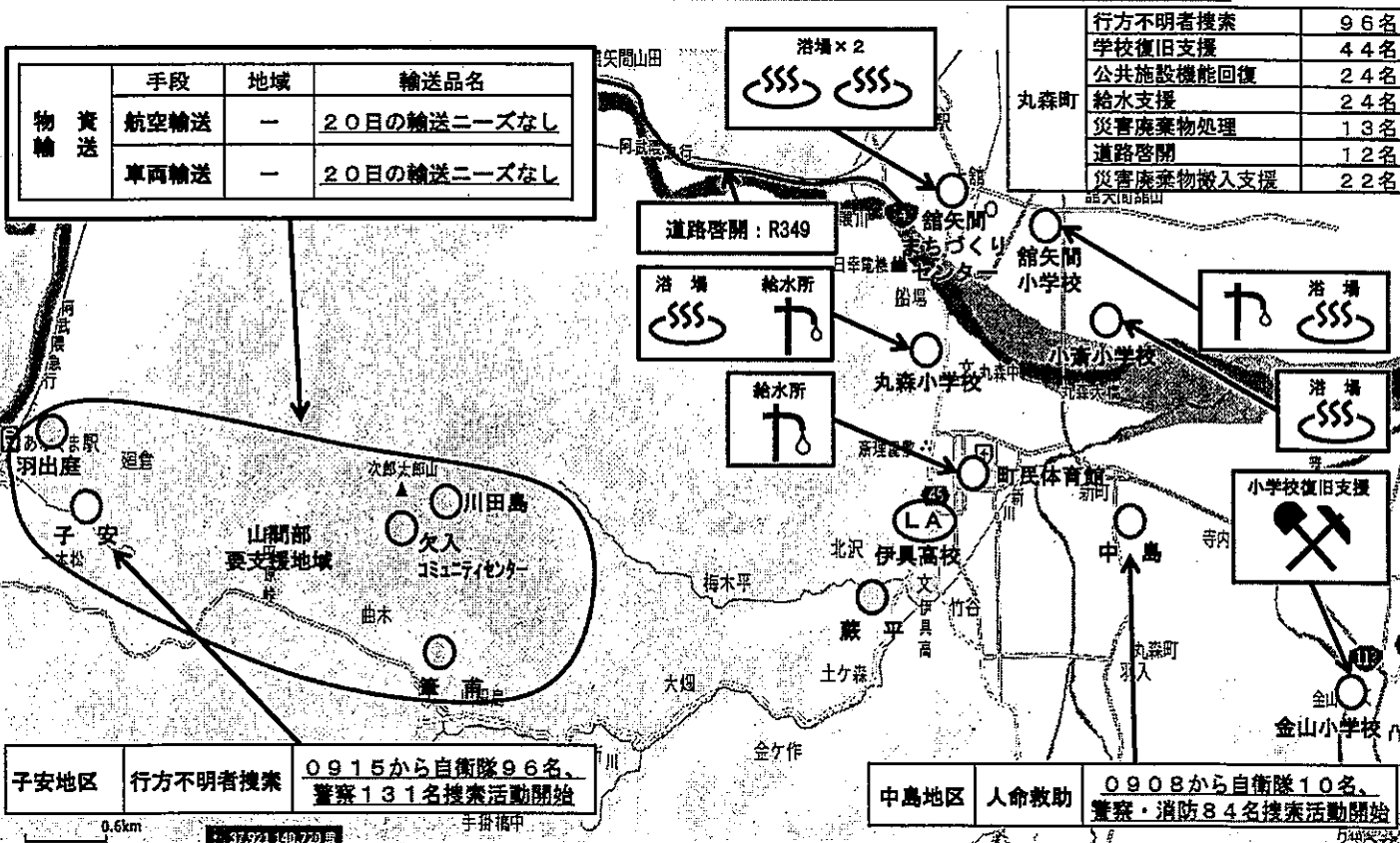
部隊	地域	活動内容	規模
第22 即応機動連隊	丸森町	行方不明者捜索	80名
		給水支援	22名
		学校復旧支援	44名
		災害廃棄物搬入支援 (誘導・卸下等)	22名
	県庁	連絡幹部派遣	2名
合計			170名
第2施設団	柴田町	災害廃棄物除去	16名
	角田市	災害廃棄物除去	40名
	丸森町	行方不明者捜索	16名
		道路啓開	12名
		災害廃棄物処理	13名
		公共施設機能回復 (河川部浸漬)	24名
		給水支援	2名
白石市	道路啓開	22名	
9市町	連絡幹部派遣	6名	
合計			151名
活動人員合計			321名
海自及び 後方支援部隊	まちづくり センター	入浴支援	2コセット
	丸森小学校		1コセット
	館矢間小学校		1コセット
	小斎小学校		1コセット

災害派遣可能人員		
区分	内訳	合計
	第22即応機動連隊	478名
	第2施設団	132名
		610名

**総括**

- 4市町において行方不明者捜索及び生活支援活動を実施中
- 丸森町子安地区及び中島地区において、警察・消防と共同により約300名をもって人命救助活動を実施中

# 丸森町一帯における自衛隊の活動



**総括**

- 入浴・給水・道路啓開、災害廃棄物除去・搬入、小学校復旧・公共施設機能回復等、総合的支援を実施中
- 子安地区及び中島地区において宮城・埼玉両県警及び消防と共同し、約300名をもって行方不明者捜索活動を実施中 (子安地区約200名、中島地区約100名)
- 山間部一帯における物資輸送はニーズがないため活動なし。

# 行方不明者搜索実施要領(丸森町)

- 搜索地域  
丸森町子安地区
- 状況  
・経路が諸所荒廃し、大型車両の通行困難  
・1名(女性)の安否不明
- 搜索部隊等
 

・自衛隊	96名
・宮城県警	18名
・埼玉県警	113名(新規増援)
合計	227名
- 搜索実施要領
  - ・0630 駐屯地出発
  - ・0915 搜索開始予定
  - ・1530 搜索終了予定



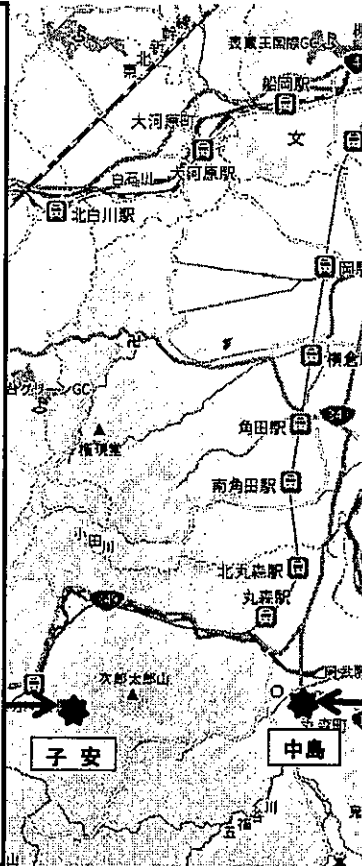

重機運用数  
陸自×2(第2施設団)  
(グラブブル及び油圧ショベル)



宮城県警



埼玉県警



- 搜索地域  
丸森町中島地区
- 状況  
・消防で3回搜索するも、阿武隈川支流の氾濫により土石が堆積しており、搜索が困難  
・1名(女性)の安否不明
- 搜索部隊等
 

・自衛隊	10名
・宮城県警	24名
・消防	60名
合計	94名
- 搜索実施要領
  - ・0908 搜索活動開始
  - ・1630 搜索終了予定



重機運用数  
陸自×2(第2施設団)  
(油圧ショベル及びバケットローダ)



宮城県警



**総括** 丸森町子安・中島地区において、自衛隊、警察、消防の共同(約300名態勢)により、行方不明者搜索を実施中(子安地区227名、中島地区94名)

令和元年10月20日  
総務部消防課

## 台風19号に伴う県内広域消防応援隊の活動状況について(10月20日)

### 1 活動部隊

#### 宮城県消防広域応援隊

陸上部隊(9本部18隊59名)

- ① 仙台市消防局(5隊20名)
- ② 塩釜地区消防事務組合消防本部(2隊5名)
- ③ 石巻地区行政事務組合消防本部(1隊3名)
- ④ 黒川地域行政事務組合消防本部(2隊5名)
- ⑤ 大崎地域広域行政事務組合消防本部(1隊4名)
- ⑥ 栗原市消防本部(2隊5名)
- ⑦ 登米市消防本部(1隊3名)
- ⑧ あぶくま消防本部(2隊7名)
- ⑨ 名取市消防本部(2隊7名)

#### 航空部隊

- ① 仙台市消防局航空隊(自基待機)
- ② 宮城県防災航空隊(栗駒山山岳遭難対応)

### 2 活動状況

#### (1) 中島地区(消防・自衛隊・警察)

- ・自衛隊:重機5台30名
- ・海自:10名
- ・警察:75名

#### (2) 子安地区(自衛隊・警察)

- ・自衛隊:重機1台10名
- ・警察:159名

### 3 その他

仙台指揮隊は、丸森町役場に指揮本部を設置  
県内救急隊は仙南消防管内の通常救急への応援対応

鳴瀬川水系吉田川 宮城県黒川郡大郷町柏川地先(左岸20.9k) 被災～復旧状況

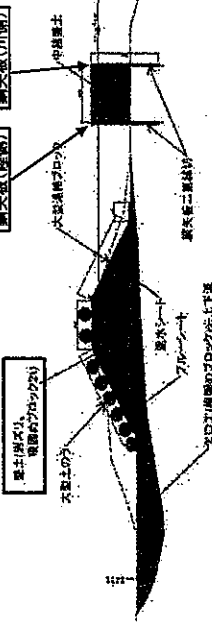
2019年10月20日(日)11時00分現在

被災状況



撮影日2019.10.13 AM9時頃

【緊急復旧内容】



【緊急復旧工事進捗状況】

準備工	1式/1式	完了/1式
欠口工	11,100m <sup>3</sup> /11,100m <sup>3</sup>	0m <sup>2</sup> /1,120m <sup>2</sup>
盛土	連節ブロック	川側 : 63m/135m
二重締切鋼矢板		陸側 : 44m/135m
全体進捗率	45%	(20日11時00分時点)

10/13(日)12:00着手

10/18(金)荒締切(土堤)16:00完了

10/27(日)17:00完了予定



施工箇所全景



20日11時点 鋼矢板二重締切 施工中

2019.10.20 11時00分頃

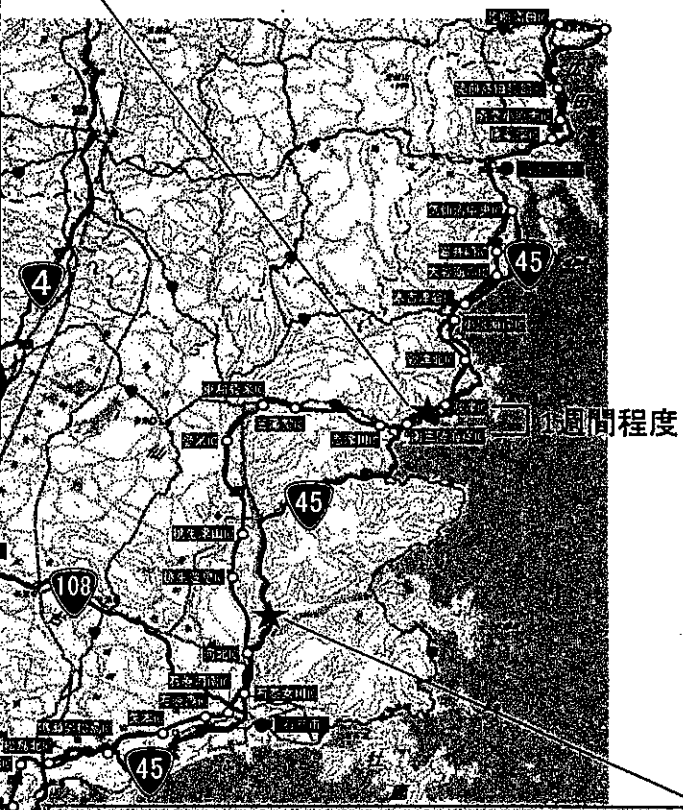
鋼矢板による仮締切施工中 (全体捗率45%)  
雨水対策としてブルーシートを設置済



鳴瀬川水系 吉田川 左岸 20.9k

# 台風19号による宮城県内の被災箇所図 (直轄道路) 被災状況(R1.10.20 12:00時現在)

【国道45号】全止 10/19(日)～  
【盛土崩壊】石巻市相野谷～登米市津山附柳津  
規制延長L=8.8km  
解除予定 10日間目安  
(河川の水位状況により変更する場合有り)



▲復旧工事中

【国道45号】全止 10/19(日)～  
【盛土崩壊】石巻市相野谷～登米市津山附柳津  
規制延長L=8.8km  
解除予定 10日間目安  
(河川の水位状況により変更する場合有り)



▲復旧工事中

- 凡例
- 高速道路等
  - 直轄国道
  - ★ 被災による全止め箇所



台風19号による河川(鳴瀬川水系吉田川(一部、鳴瀬川含む))の被災状況

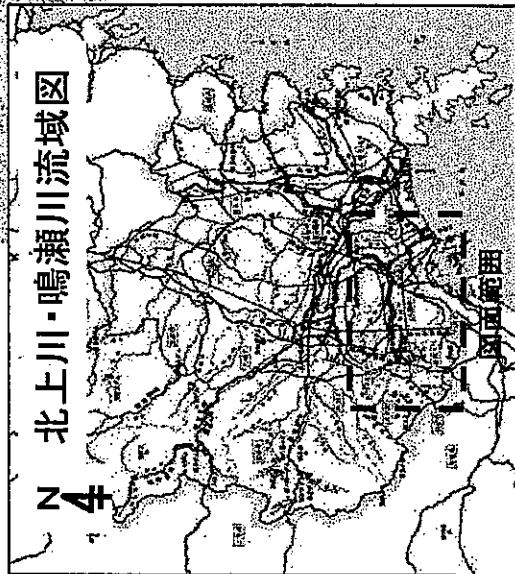
N 4

凡例

- 10月13日調査
- 10月16日調査
- 10月17日調査
- 10月18日調査
- 10月20日10時調査

- 【暫定】<速報> 10月13日調査
- 【暫定】<速報> 10月16日調査
- 【暫定】<速報> 10月17日調査
- 【暫定】<速報> 10月18日調査
- 【暫定】<速報> 10月20日10時調査

破堤地点



- 浸水面積 約5,700ha
- 浸水面積 約1,800ha
- 浸水面積 約1,200ha
- 浸水面積 約1,000ha
- 浸水面積 約990ha

▶19日降雨のため、浸水面積は減少、水位は低下中※  
(※19日12時～20日12時の24時間で約30cm低下)

- 浸水範囲は、10月13日に実施したヘリコプターによる被害状況調査を もとに作成したものです。
- 浸水範囲及び浸水面積は速報値のため、今後の精査等により変更する場合があります。

台風19号に伴う宮城県内の停電状況一覧  
(10月20日13時現在)

市町村	主な地区	a.戸数 (19日13時)	b.戸数 (20日13時)	差	主な理由
丸森町	筆甫など	180	89	-91	土砂崩れ等による電柱倒壊など
	耕野など	10	10	0	
	和田西	1	0	-1	
	武士沢、飯塚など	28	16	-12	
	大張川張	1	0	-1	
-	-	220	115	-105	-

**前回からの更新情報****<サービス影響>**

**10月20日14時00分現在**、サービス影響が発生しているエリアはございません。なお、お客様までのケーブル引き込み線の損傷等により、サービス影響が発生している場合があります。

**<NTT東日本設備被災・復旧活動状況>**

・管内のケーブル被災状況等の点検を継続および設備復旧を実施中。

**<支援措置>**

1. 被災地域の方々の安否状況等の確認手段として「災害用伝言ダイヤル(171)」および「災害用伝言板(web171)」を運用しております。

2. 災害時用公衆電話(特設公衆電話)の設置について

**10月20日14時00分現在**、避難所等**14箇所**に設置しております。

**(1) 丸森町**

- |                           |                                   |
|---------------------------|-----------------------------------|
| ①筆甫まちづくりセンター              | 筆甫字和田80-2                         |
| ② <del>館矢間まちづくりセンター</del> | <del>館矢間字館山字大門148-1 (避難所閉鎖)</del> |
| ③大内まちづくりセンター              | 丸森町大内字横手82-1                      |
| ④小斎まちづくりセンター              | 丸森町小斎字山崎63                        |
| ⑤丸森小学校体育館                 | 丸森町字菱川内39-1                       |
| ⑥金山まちづくりセンター              | 丸森町金山字下前川原17                      |
| ⑦丸森まちづくりセンター              | 丸森町字鳥屋120                         |
| ⑧大張まちづくりセンター              | 丸森町大張大蔵字川前39-1                    |
| ⑨耕野まちづくりセンター              | 丸森町耕野字小屋館7-1                      |
| ⑩伊具高校                     | 丸森町字雁歌51                          |
| ⑪旧丸森東中学校(体育館)             | 丸森町金山字長根63-1                      |

**(2) 角田市**

- |                       |                                |
|-----------------------|--------------------------------|
| ①角田市市民センター            | 角田市角田字牛館10                     |
| ②総合保健福祉センター           | 角田市柳町35-1                      |
| ③ <del>横倉自治センター</del> | <del>角田市横倉字杉の堂40 (避難所閉鎖)</del> |

**(3) 大崎市**

- |              |              |
|--------------|--------------|
| ①大崎市鹿島台第2小学校 | 鹿島台大迫字寺沢40番1 |
|--------------|--------------|

**(4) 大郷町**

- |           |             |
|-----------|-------------|
| ①フラップ大郷21 | 大郷町中村北浦58-1 |
|-----------|-------------|

3. 町、住民のお困りごとの確認のため社員を派遣

(1) NTT東日本お客様お困りごと受付窓口を開設

- ①丸森町役場 宮城県伊具郡丸森町字鳥屋120

(2) 避難所にて故障時の対応、料金減免措置等の広報活動(チラシ配布)次ページ参照

- ①丸森小学校 丸森町字菱川内39-1

- ②丸森まちづくりセンター 丸森町字鳥屋120

- ③**フラップ大郷21 大郷町中村字北浦58-1 ※10月20日追加**

- ④**鹿島台小学校 大崎市鹿島台平渡字上戸1 ※10月20日追加**

4. 光ステーション(Wi-Fiアクセスポイント)の開放

当社サービス提供エリアの本州全域で、光ステーション(約3.4万箇所)を無料でご利用いただくことができます。

\*SSID「0000FLETS-PORTAL」に接続しご利用ください。

\*光ステーションのアクセスポイントは以下からご確認いただけます。

[https://flets.com/spot/ap/ap\\_search\\_s.html](https://flets.com/spot/ap/ap_search_s.html)

(チラシ1, 2) 台風19号による被災された東北地域のお客様に対するお困り毎、電話、インターネットの復旧、故障修理、に関する窓口のご案内

# NTT東日本

以下のようなお困りごとが発生した場合はNTT東日本までご連絡をお願いします。

**電話が繋がらない**      **インターネットが繋がらない**

ケーブル      引込み線      電柱

はずれ・切断等      損傷・ヒビ割れ・傾斜

**ご連絡先はこちら**

☎ **113(局番なし)** <受付時間> 24時間年中無休

携帯電話・PHS・NTT東日本以外の固定電話からは、  
**0120-444-113**

つながりづらい場合は、下記Web113もあわせてご利用ください。

Web113はこちら      Web113      検索      スマートフォンの方は      QRコード

<https://www.ntt-east.co.jp/trouble/>

# NTT東日本

2019年10月  
NTT東日本  
各 城 支 店

**電話・インターネットの復旧に関するお知らせ**

このたびの台風19号により被災された皆様へ心よりお見舞い申し上げます。

現在、通信設備の復旧に取り組んでおりますが、お客様の電話・インターネットが使用できない場合は、お手数ですが、以下の手順に沿ってご対応ご連絡いただきますようお願いいたします。

**【光アクセスサービスをご利用のお客様】**

- 光回線終端装置 (ONU) の電源コンセントを一度抜いて、1〜2分後に改めて電源コンセントを挿入し、再起動をお願いします。
- 2〜3分程お待ちになっても、フラッシュ光がご利用できない場合は、NTT東日本故障修理受付窓口へご連絡ください。

**【加入電話をご利用のお客様】**

電話が利用できない場合はNTT東日本故障修理受付窓口へご連絡ください。

**【NTT東日本故障修理受付窓口】**

☎ **113(局番なし)** <受付時間> 24時間年中無休

携帯電話・PHS・NTT東日本以外の固定電話からは、  
**0120-444-113**

つながりづらい場合は、下記Web113もあわせてご利用ください。

Web113はこちら      Web113      検索      スマートフォンの方は      QRコード

<https://www.ntt-east.co.jp/trouble/>

(チラシ3) 台風19号による被災された東北地域のお客様に対する支援措置について (料金減免等)

(被災支援資料)

2019年10月17日  
NTT東日本電気株式会社

**台風19号による被災された東北地域のお客様に対する支援措置について**

このたびの台風19号により被災された皆様へ心よりお見舞い申し上げます。NTT東日本は、このたびの台風19号に伴い、災害救助法の適用対象地域(一部)に発生し、通信設備の被害に遭い、固定電話サービスをご利用いただけないお客様を想定し、以下の支援措置を実施します。

なお、被災地域の復旧が進む場合は、同様の措置を廃止します。

1. 電話、インターネットの電気通信サービスの基本料を無料とする。下表のとおり基本料を免除いたします。

対象	適用期間
災害救助法の適用された地域にお住まいで、復旧された等の事由により固定電話サービスの復旧が完了していないお客様(お宅様からの申し込みが必要です)	災害発生後、固定電話サービスの復旧が完了するまで(最大4ヶ月)
災害救助法適用対象地域にお住まいのお客様	災害発生後、復旧が完了するまで(最大4ヶ月)
会社の営業活動が再開で、電話をご利用が可能なお客様	災害発生後4ヶ月の間

※1 月額使用料、配線使用料、搬送使用料、付加使用料等は別途ご利用可能な場合があります。適用期間中は無料にいたします。(例: 30時間の場合、1日分の基本料を免除いたします)

2. 被災企業等の復旧  
被災による避難先等への移転工事等があった場合の工事料金を、お宅様からの申し込みに基づき、無料とします。  
※ 被災の認定要件の取付工事は対象外となります。

3. ご利用料金の支払期日の延長  
ご利用料金を請求書にてお支払いいただいていたお客様、お宅様からの申し込みに基づき、支払期日を請求書の発行日より1ヶ月延長いたします。  
※ 延長期間中は、ご利用料金の請求書の発行日より1ヶ月間延長となります。また、延長期間中は、お宅様からの申し込みに基づき、支払期日を延長いたします。

4. 災害支援  
被災企業(被災事業者)は以下に申し込むことができます。  
① 被災支援ホットライン  
<http://www.ntt-east.co.jp/disaster/>  
② 被災支援センター(被災地) <http://www.ntt-east.co.jp/disaster/>

5. 本件に関するお宅様からのお問い合わせは、NTT東日本 お客様支援センター(0120-0020-292)へお問い合わせください(平日: 9時~18時、年末年始を除きます)。

【別紙】適用提示・適用解除発表地域 (2019年10月17日現在)

適用提示・適用解除発表地域(2019年10月17日現在)

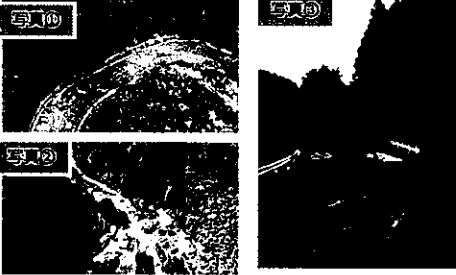
支店名称	開始日時	解除日時
仙台市支店	2019/10/12 17:15	2019/10/14 09:00
茨城支店	2019/10/12 13:00	2019/10/13 18:00
石巻支店	2019/10/12 19:30	2019/10/15 18:00
秋田支店	2019/10/12 18:30	-
東日本支店(仙台市、三好市、五所川原市、黒川市、田代町、大田原町、鹿角市、七戸町、南小川町、黒沢町、大曲町、田舎館村、大田原町、鹿角市、七戸町、南小川町、黒沢町、大曲町、田舎館村)	2019/10/12 18:00	2019/10/13 18:00
東日本支店(秋田市、秋田県、大館市、大館市、大館市)	2019/10/12 18:00	-
東日本支店(秋田市、秋田県、大館市、大館市、大館市)	2019/10/12 19:00	2019/10/14 08:30
盛岡支店(1: 宮城県大崎市(大崎市、大崎市、大崎市)、宮城県大崎市、宮城県大崎市、宮城県大崎市、宮城県大崎市、宮城県大崎市、宮城県大崎市、宮城県大崎市、宮城県大崎市、宮城県大崎市)	2019/10/12 15:00	2019/10/14 19:00
盛岡支店(2: 宮城県大崎市(大崎市、大崎市、大崎市)、宮城県大崎市、宮城県大崎市、宮城県大崎市、宮城県大崎市、宮城県大崎市、宮城県大崎市、宮城県大崎市、宮城県大崎市、宮城県大崎市)	2019/10/12 17:30	2019/10/14 19:00
盛岡支店(3: 宮城県大崎市(大崎市、大崎市、大崎市)、宮城県大崎市、宮城県大崎市、宮城県大崎市、宮城県大崎市、宮城県大崎市、宮城県大崎市、宮城県大崎市、宮城県大崎市、宮城県大崎市)	2019/10/12 16:00	2019/10/14 18:00
盛岡支店(4: 宮城県大崎市(大崎市、大崎市、大崎市)、宮城県大崎市、宮城県大崎市、宮城県大崎市、宮城県大崎市、宮城県大崎市、宮城県大崎市、宮城県大崎市、宮城県大崎市、宮城県大崎市)	2019/10/12 15:00	2019/10/14 18:00
盛岡支店(5: 宮城県大崎市(大崎市、大崎市、大崎市)、宮城県大崎市、宮城県大崎市、宮城県大崎市、宮城県大崎市、宮城県大崎市、宮城県大崎市、宮城県大崎市、宮城県大崎市、宮城県大崎市)	2019/10/12 16:00	2019/10/14 18:00
盛岡支店(6: 宮城県大崎市(大崎市、大崎市、大崎市)、宮城県大崎市、宮城県大崎市、宮城県大崎市、宮城県大崎市、宮城県大崎市、宮城県大崎市、宮城県大崎市、宮城県大崎市、宮城県大崎市)	2019/10/12 16:00	2019/10/14 18:00
盛岡支店(7: 宮城県大崎市(大崎市、大崎市、大崎市)、宮城県大崎市、宮城県大崎市、宮城県大崎市、宮城県大崎市、宮城県大崎市、宮城県大崎市、宮城県大崎市、宮城県大崎市、宮城県大崎市)	2019/10/12 16:00	2019/10/14 18:00
盛岡支店(8: 宮城県大崎市(大崎市、大崎市、大崎市)、宮城県大崎市、宮城県大崎市、宮城県大崎市、宮城県大崎市、宮城県大崎市、宮城県大崎市、宮城県大崎市、宮城県大崎市、宮城県大崎市)	2019/10/12 16:00	2019/10/14 18:00
盛岡支店(9: 宮城県大崎市(大崎市、大崎市、大崎市)、宮城県大崎市、宮城県大崎市、宮城県大崎市、宮城県大崎市、宮城県大崎市、宮城県大崎市、宮城県大崎市、宮城県大崎市、宮城県大崎市)	2019/10/12 16:00	2019/10/14 18:00
盛岡支店(10: 宮城県大崎市(大崎市、大崎市、大崎市)、宮城県大崎市、宮城県大崎市、宮城県大崎市、宮城県大崎市、宮城県大崎市、宮城県大崎市、宮城県大崎市、宮城県大崎市、宮城県大崎市)	2019/10/12 16:00	2019/10/14 18:00

# 20191020\_13時現在\_白石(電)管内 丸森エリア 停電状況マップ



## 停電エリア2 (丸森変電所 大館線)


停電戸数 16戸  
 停電地域 丸森町字大畑, 字金ヶ作, 武士沢 地内  
 現場状況 道路崩壊, 土砂崩れにより車両立入不可。広範囲にわたり道路崩壊, 土砂崩れ発生。お客さまの立入があるか不明。



## 2 丸森変電所 大館線 (16戸)


道路啓開と連携し復旧工事を実施予定

・最も流出が激しい箇所  
 ・立入は危険と判断し状況確認不可




## 停電エリア3 (丸森変電所 峠線)

停電戸数 89戸  
 停電地域 丸森町字五福谷, 牛子, 向原, 馬淵, 薄平, 藤平, 離森, 川下 地内  
 現場状況 ①-1: 道路崩落, 土砂流入で車両立入不可。建物被害あり(全容不明)。  
 ②-2: 道路崩壊, 土砂崩れで車両立入不可。お客さま立入があるか不明。



## 3-1 丸森変電所 峠線 (停電: 69戸) (五福谷, 牛子, 向原, 馬淵, 藤平 地区)

道路啓開と連携し復旧工事を実施予定




・最も流出が激しい箇所  
 ・立入は危険と判断し状況確認不可

## 1 白石変電所 齊川線




## 停電エリア1 (白石変電所 齊川線)

停電戸数 10戸  
 停電地域 丸森町字立沢南 地内  
 現場状況 これまで通行不可であった道路が通行可となったため、他供給ルートより回線を延長・接続し供給予定。(早ければ10月22日に復旧予定)



## 1 白石変電所 齊川線 (10戸)

道路崩壊, 土砂崩れにより車両立入不可



## 3-1 丸森変電所 峠線

## 3-2 丸森変電所 峠線

※当社設備復旧に時間を要するエリアについては、自治体を通じて住民の皆様へのニーズを汲み取って丁寧に対応してまいります。

## 3-2 丸森変電所 峠線 (停電: 20戸) (離森, 川下 地区)

・道路崩壊, 土砂崩れにより車両立入不可  
 ・エリア内道路啓開に合わせた復旧工事と並行して西側道路に新ルート进行建設し、既設ルートへ接続して供給予定。

