

第10回宮城県災害対策本部会議

日時：令和元年10月19日（土）

午後4時00分から

場所：宮城県行政庁舎4階特別会議室

1 開 会

2 議 題

(1) 県内の被害状況について

(2) 防災関係機関による救助活動等について

(3) その他

3 閉 会

令和元年10月19日 13時現在

令和元年台風第19号による被害（暫定値）

※下線部は前回からの変更箇所

1 被害の状況等（調査中）

(1) 人的被害

- ・死者 13名+その他3名身元等確認中
- ・行方不明者 3名
- ・重傷 4名
- ・軽傷 26名

(2) 住家被害

- ・全壊 1棟
- ・半壊 1棟
- ・一部破損 20棟
- ・床上浸水 2,539棟
- ・床下浸水 2,669棟

(3) 非住家被害

- ・公共建物 2棟
- ・その他 1棟

2 市町村災害対策本部設置状況 別添①のとおり

3 避難勧告・指示等の状況 別添②のとおり

4 避難所等情報 別添②のとおり

5 特記事項（令和元年10月19日 13時現在）

(1) 県初動派遣職員派遣状況

角田市2名, 丸森町5名, 大郷町1名, 大崎市1名

(2) 県災害マネジメント総括支援員等派遣状況

丸森町2名

(3) 対口支援等の状況

10月14日決定：角田市←青森県（10/15～），丸森町←北海道（10/15～）

15日決定：石巻市←札幌市（10/16～），角田市←山形県（10/17～）

16日決定：角田市←秋田県（10/20～）

17日決定：大崎市←宮城県，気仙沼市，登米市，加美町（10/18～・入替あり）

松島町←塩竈市，気仙沼市，栗原市，蔵王町（10/20～・入替あり）

涌谷町←宮城県，加美町，美里町（10/23～）

18日決定：大崎市←仙台市（10/23～入替）

調 整 中：白石市

※被害状況は、暫定値のため今後増減する場合があります。

災害対策本部等設置状況(令和元年10月19日13時現在)

市町村	体制名
宮城県	災害対策本部
仙台市	警戒本部等
石巻市	災害対策本部
白石市	災害対策本部
角田市	災害対策本部
多賀城市	災害対策本部
名取市	警戒本部等
岩沼市	警戒本部等
登米市	警戒本部等
大崎市	災害対策本部
富谷市	警戒本部等
大河原町	災害対策本部
柴田町	災害対策本部
丸森町	災害対策本部
川崎町	警戒本部等
松島町	災害対策本部
利府町	災害対策本部
大和町	災害対策本部
大郷町	災害対策本部
涌谷町	警戒本部等
女川町	警戒本部等

※ 警戒態勢を敷いている市町村名のみ記載

避難所開設状況(令和元年10月19日13時現在)

	避難所数	避難世帯数	避難者数
石巻市	4	0	0
塩竈市	1	0	0
白石市	1	0	0
角田市	2	67	125
登米市	5	0	0
大崎市	9	59	162
富谷市	6	0	0
丸森町	17	確認中	261
女川町	1	1	1
大郷町	1	32	91
計	47	159	640

(避難所開設している市町村のみ記載しています)

県内市町村の避難勧告等発令状況整理(令和元年10月19日13時現在)

	世帯数	人数	発令内容
石巻市	確認中	確認中	警戒レベル4 避難勧告
白石市	763	1,985	警戒レベル3 避難準備・高齢者等避難開始
大崎市	確認中	確認中	警戒レベル3 避難準備・高齢者等避難開始
富谷市	411	988	警戒レベル3 避難準備・高齢者等避難開始
大河原町	4	9	警戒レベル4 避難指示(緊急)
丸森町	5,098	13,405	警戒レベル5 災害発生情報
大郷町	245	665	警戒レベル4 避難指示(緊急)
女川町	3,130	6,418	警戒レベル3 避難準備・高齢者等避難開始
合計	9,651	23,470	

(避難勧告等を発令している市町村のみ記載しています)

第10回災害対策本部会議 被害確認状況及び災害対応状況【総務部】

下線部分が今回更新部分

◎**被害確認状況** 現時点で18日夜から19日にかけての雨による被害報告はなし。

【県有施設状況】(管財課)

- 石巻合同庁舎 ・建物の雨漏り及び敷地内への水の浸入※処理済
・車椅子用駐車場のキャノピーにへこみ。←緊急性は低いため、後日対応予定。
- 県有地
・仙台市青葉区台原の県有地の法面土砂崩れ。民有地の庭に流入。民有地の人的被害、建物等の損壊なし。

【私立学校関係】(私学・公益法人課)

- 小学校, 中学校, 高等学校, 中等教育学校, 特別支援学校
仙台市(9), 大崎市(1), 気仙沼市(1), 登米市(1), 丸森町(1)
(立木の倒木, 昇降口脇インターロッキング陥没, 法面崩落, 断水, 地下倉庫浸水, 通信機器等の故障など)
- 幼稚園 仙台市(2), 石巻市(2), 多賀城市(2), 角田市(2), 登米市(1), 大和町(1)
(床上・床下浸水, 園庭冠水, 斜面土砂流出, 屋外時計破損, バス冠水など)
- 専修学校・各種学校 仙台市(3) (校舎等への浸水)
- 啓明宮城小学校(丸森町) 10月21日(月)から登校再開 ※角田市内の幼稚園3園中, 1園が自由登園

【宮城大学関係】(私学・公益法人課)

- ・教員宿舎(仙台市泉区高森)の入口扉破損
- ・坪沼農場は、敷地内通路が一部崩落(通行は可能)。安全が確認されるまで通行禁止。市道に係る法面については異常なし。

【職員宿舎関係】(職員厚生課)

- ・下愛子宿舎1号棟, 古川県職員寮(倒木及び雨漏り)

【職員の安否状況】

- ・各部局において職員の事故等についての報告はなし。

◎**災害対応状況**

【公用車関係】(管財課)

- ・丸森町へ県公用車6台を10/18から貸出。

【選挙関係】(選挙管理委員会事務局)

- ・台風の影響により宮城県議会議員選挙執行に支障が出る可能性がある自治体と県選挙管理委員会事務局において、その対応策について共有済。

【ふるさと納税】(税務課)

- ・被災直後に災害支援の寄附が殺到した場合、受納手続きが遅れる恐れがあることから、鳥取県からの申し出に基づき、ふるさと納税ポータルサイトでの寄付金募集や受納等の受付事務について鳥取県が代行。
○10/19 13:00 現在 246件 4,236,505円

【各種相談窓口】(行政経営推進課)

- ・今回の台風19号による大雨等に係る災害に関して、県で設置している各種相談窓口を行政経営推進課のホームページに掲載中(県トップページからもリンク)。
※今後、新たに相談窓口を開設した場合には行政経営推進課に連絡。

【宿泊支援】(職員厚生課)

- ・被災された方(避難指示(緊急)または避難勧告が発令された地域の方々)への地方職員共済組合の支援として、組合の宿泊施設の利用を無料(食事代は実費)で提供中。

令和元年台風19号に伴う災害対策本部地方支部・リエゾン情報とりまとめ

令和元年10月19日(土)13:00現在

支部名	報告時刻	報告内容	
仙南地方支部	10/18 17:00	丸森町	<ul style="list-style-type: none"> ・災害ゴミの受け入れを2箇所から4箇所に増設。 ・仮設トイレの設置依頼あり。丸森町防災センターに5基(18日中に設置)、筆甫まちづくりセンターに5基(19日8時30分に設置予定)、伊具高校体育館に4基(19日午後設置予定)、旧東中学校体育館に2基(19日午前設置予定)。 ・消毒剤2,000本、消毒噴霧用のボトル2,000本の調達依頼あり。消毒剤は確保。ボトルは22日に到着予定。 ・雨に備えて排水ポンプ車7台の配備完了。 ・担当窓口のリストやニーズの優先順位等について整理が必要。
	10/18 18:00	角田市	<ul style="list-style-type: none"> ・災害ゴミの第1仮置き場が満杯となり、10月19日から第2仮置き場を開設予定。 ・10/18の罹災証明受付は162件。 ・ボランティアセンター開設。15名参加。
	10/18 16:00	柴田町	<ul style="list-style-type: none"> ・船迫団地の土砂撤去完了。 ・罹災証明の発行に係る住宅調査を23日より実施予定。
仙台地方支部	10/18 19:15	大郷町	<ul style="list-style-type: none"> ・冠水箇所はほぼ解消。 ・浸水地域に警備員を配置し防犯対策を強化。 ・ボランティアセンターでボランティア89名を受け入れ。 ・被災ゴミ置き場へのゴミ出しによる車の渋滞あり。22日より新たに1箇所ゴミ置き場を追加。
北部地方支部	10/18 17:00	大崎市	<ul style="list-style-type: none"> ・上志田地区で粗大ゴミの回収開始。 ・ボランティアのニーズについて古川地域は少ない状態。今後は鹿島台地域を重点的に展開。

第10回災害対策本部会議 震災復興・企画部被害等状況
(令和元年10月19日 13時00分現在)

1 交通関係

○鉄道

- ・東北新幹線 : 通常運転
- ・JR全線 : 通常運転
- ・アクセス鉄道 : 通常運転
- ・阿武隈急行 : 梁川駅(福島県)～槻木駅間で運転見合わせ
なお、10月21日(月)から当面の間、丸森駅～槻木駅間で代替バスを運行
※富野駅(福島県)～東船岡駅間で線路等への土砂流入等27ヶ所を確認
- ・市営地下鉄 : 通常運転

○バス

- ・宮城交通 : 路線バス → 通常運行, 高速バス → 一部路線で本数を減らして運行
- ・ミヤコーバス : 通常運行
※本日の悪天候による蔵王エコーライン通行止めのため、一部区間運休
- ・仙台市交通局 : 一部路線(るーぷる仙台)で迂回運行

○離島航路

- ・塩竈市営汽船
 - ・網地島ライン
 - ・シーパル女川
- 通常運航
※網地島ライン及びシーパル女川が本日の強風と波浪により一部欠航

2 情報ネットワーク関係

- ・ネットワーク(光回線終端装置)切断 : 3機関全て復旧済み

3 所管施設関係

○大崎市ふるさとプラザ

- ・被害なし

○南三陸町旧防災対策庁舎

- ・1階部分浸水(排水作業完了)

○東京事務所

- ・被害なし

4 県外避難者(東日本大震災関連)関係

- ・安否確認対象者14都府県49世帯(84人)のうち、30世帯(55人)の被害なしを確認
※連絡のとれない方については、文書送付による安否確認を実施(10/15送付済み)

令和元年 10 月 19 日
午後 1 時 現在
環 境 生 活 部

令和元年度台風第 19 号に伴う被害状況等
(環境生活部関係)

○暫定オフサイトセンター (旧消防学校：仙台市宮城野区)

概算被害額 18,950 千円

- ・敷地法面において崩落が発生。
- ・この影響により市道小田原燕沢線が通行止め。
- ・崩落に巻き込まれた車両 1 台あり。けが人はなかった。
- ・仙台市で応急の土砂撤去等の作業を行い、14日午前に3車線全面開通済。

○動物愛護センター (富谷市)

- ・敷地内の崖崩れ 3 か所。
- ・敷地内のテント 1 か所破損。
- ・愛護館内倉庫で雨漏り。

○水道施設

被害事業体	被害状況	断水等の影響	備考
白石市	水管橋破断による断水	80戸 210人	断水復旧済
登米市	水管橋破断等による断水	71戸 202人	断水復旧済
川崎町	浄水場の取水堤への土砂流入に伴う、ろ過不能等による断水	186戸 182人	断水復旧済
丸森町	水道管の破損による断水	3,448戸 9,821人 ※全域	給水車対応中, 15日から給水タンク対応開始(筆甫地区除く)
松島町	水管橋流出による断水	71戸 159人	断水復旧済
南三陸町	水管橋破断等による断水	143戸 423人	断水復旧済
石巻地方広域水道企業団	水道管の破損等による断水	216戸ほか 541人ほか ※石巻市の一部	断水復旧済

※郡山市でのシアン化合物流出事故により岩沼市, 角田市, 亘理町が阿武隈川からの取水停止 (広域水道への切替により給水継続)。

○女川原子力発電所 (女川町)

- ・被害なし。

○県民の森 (利府町) 概算被害額 8,400 千円

- ・「森の学び舎」倒木による窓ガラス破損。
- ・連絡道路法面の一部崩落により, 通行止め中。
- ・遊歩道に崩壊及び冠水箇所多数あり。

○廃棄物処理施設

事業体名	施設名	所在地	被害状況	備考
宮城県環境事業公社	クリーンプラザみやぎ	大和町	・トラックスケールの計器類がある地下室に土砂が流入	・残ったトラックスケール1台を稼働し、16日(水)から廃棄物の受け入れを再開
宮城東部衛生処理組合	粗大ごみ施設 資源化処理施設	利府町	停止中 ※ごみ焼却施設及びごみ埋立施設については稼働中	稼働再開
女川町	女川町クリーンセンター(不燃物と粗大ごみ)	女川町	停止中 ・水源からの管が破損	稼働再開

- ・一部調査継続中。

○し尿の処理(丸森町)

- ・15日、丸森町から仮設トイレ30基の設置要請。4か所に設置完了。
- ・16日、丸森町から仮設トイレ5基の設置要請。設置完了。
- ・18日、丸森町から仮設トイレ16基の設置要請。5基を1か所に設置完了。
11基については19日に搬送予定。
- ・19日、丸森町から仮設トイレ18基の設置要請。調整中。

○災害廃棄物処理

- ・災害廃棄物の発生状況及び廃棄物処理施設の被災状況について、情報収集中である。
- ・14日午後、全市町村に対して、仮置き場の準備・開設を依頼した。
- ・特に被害が大きい市町の情報収集等を行うため、15日に災害廃棄物調査・支援チームを県南(角田市・丸森町)と県北(大崎市・大郷町)へ派遣した。
- ・16日、市町村の災害ごみの受入れに関する情報を循環型社会推進課ホームページに掲載した。
- ・16日、災害廃棄物処理について、環境生活部、農政部、水産林政部、土木部の庁内4部連携による早期の廃棄物処理実現のための連絡調整体制を構築した。
- ・17日、旧角田女子高等学校校庭の災害廃棄物仮置場としての利用について、角田市からの要請を受け、教育庁と調整し、使用可能である旨回答済み。
- ・19日、今後、市町村において、災害廃棄物の仮置場の不足が想定されることから、候補地の情報を収集中である(国有財産について、内閣府、東北財務局から情報提供あり)。

○愛護動物に対する支援活動

- ・公益社団法人宮城県獣医師会に対し「災害時における愛護動物の救護活動に関する協定」に基づく支援活動を要請し、宮城県獣医師会が緊急災害時動物救護本部を設置した。

保健福祉部対応状況等について

※下線部が前回からの変更箇所

1 被災状況等

施設種別	被害状況・対応等	被害額 (千円)
医療機関	<ul style="list-style-type: none"> 被害施設 22 (病院4, 医科診療所13, 歯科診療所5) 休止中 6 (病院1, 医科診療所3, 歯科診療所2) 一部診療中 4 (病院1, 医科診療所1, 歯科診療所2) DMAT等により, 仙南病院(12人)及び国保丸森病院(48人)の入院患者60人を他病院に移送 	調査中
児童母子福祉施設	<ul style="list-style-type: none"> 被害施設 19 休止中 8 (うち他施設で代替保育 5) 	調査中
高齢者福祉施設	<ul style="list-style-type: none"> 被害施設 25 休止中 2 (他施設への避難入所等 2施設から28人) 県ケアマネジャー協会による短期入所可能施設の情報提供中 丸森町内の施設で断水。周辺の自治体等の給水車による水の補給を実施中。 	調査中
障害児者福祉施設	<ul style="list-style-type: none"> 被害施設 19 休止中 8 (うち他施設等で代替支援 6) 	調査中
薬局	<ul style="list-style-type: none"> 被害施設(薬局・店舗販売業等) 79 開局不可の施設 8 	調査中
その他	<ul style="list-style-type: none"> 被害施設 1 (丸森町保健センター) 	調査中
合 計		調査中

2 災害救助法関係

- 災害救助法施行令第1条第1項第4号により仙台市を除く全市町村に災害救助法を適用(10/12)
※仙台市も救助実施市として同法を適用している。

3 災害時医療の状況等

■災害医療本部関係

- 宮城県災害医療コーディネーター, 日赤等の協力を得て, 的確かつ迅速な救護活動に向けた対応を行うため, 災害医療本部を設置(10/12)
- 仙南保健福祉事務所に, 地域災害医療支部及びDMAT活動拠点本部を設置(10/13)
- 仙南地域の医療救護活動において, 県内外のDMAT等が延べ129チーム活動(10/14~10/19)
- 10/18 丸森町が医療救護所を設置し診療を開始(丸森町役場1階)。県薬剤師会「モバイルファーマシー」を併設(10/18実績:診療4人, 災害処方せん10枚)。
- 10/18 災害医療本部会議を開催し, 医療救護活動をDMAT主体から医療救護班主体に移行することを確認。

4 保健師・看護師派遣の状況等

- 10/19 丸森町の避難所等において保健師チーム(滋賀県, 北海道, 山形県, 三重県, 宮城県, 仙台市)及び看護師チーム(宮城県看護協会, 自衛隊)が, 大郷町の避難所において塩釜保健所及び看護師チーム(宮城県看護協会)が活動。

5 栄養・食生活支援の状況等

- ・避難所食事提供状況・要配慮者の調査（大郷町 10/14～、大崎市 10/15～、丸森町 10/17～）
- ・山元町管理栄養士が丸森町栄養活動支援（10/17, 20, 21）
- ・JDA-DAT（日本栄養士会災害支援チーム）が丸森町の避難所で活動予定（10/20～10/24）
- ・宮城県管理栄養士を丸森町に派遣（10/21～）

6 宮城県災害派遣福祉チームの状況等

- ・避難所、福祉避難所等において要支援者を支援する福祉、介護の専門職員等により構成されるチーム、2チームを要請に応じて派遣できるよう準備中。
- ・派遣に向けて、10/15、16日に3市町（角田市、丸森町、大郷町）でチーム員が被災状況を確認。
- ・10/19に大崎市でチーム員が被災状況を確認。

7 心のケア対策

■DPAT（災害派遣精神医療チーム）の派遣

- ・仙南保健福祉事務所管内に、宮城DPATを10/21から派遣。

■こころの電話相談・災害ホットラインの開設

- ・10/15から精神保健福祉センター内に「こころの電話相談・災害ホットライン」を開設。
電話番号 0229-23-0302
受付時間は平日午前9時から午後5時まで。匿名で相談を受付。

8 避難所等での対応

- ・感染症対策として、避難所での感染症予防及び浸水した家屋の感染症対策に関する啓発資料について、ホームページ掲載するとともに市町村及び保健所に通知。

9 人工呼吸器装着者・在宅酸素療法患者への状況等

- ・指定難病・小児慢性の医療費受給者のうち在宅で持続的に人工呼吸器を装着している方については被害なし。
- ・在宅酸素療法患者については、停電規模大きい3市町（角田市、丸森町、大郷町）に対し確認済。

10 応急住宅仮設住宅関係

- ・全市町村に対し応急仮設住宅（プレハブ・みなし）の必要戸数について調査照会（10/15～）

11 災害ボランティア活動

- ・11市町（白石市 10/14、大崎市 10/15、村田町 10/15、柴田町 10/15、大和町 10/15、涌谷町 10/15、石巻市 10/16、丸森町 10/16、大河原町 10/17、大郷町 10/17、角田市 10/18）で災害ボランティアセンターを設置。
- ・宮城県社会福祉協議会に宮城県災害ボランティアセンターを10/16に設置し、宮城県災害ボランティアセンター支援連絡会議を定期的に開催。
- ・10/17 涌谷町災害ボランティアセンターへ県職員3名派遣。10/18 丸森町災害ボランティアセンターへ県職員3名派遣。

12 義援金

- ・10/16 七十七銀行，仙台銀行に専用口座を開設し，義援金の受付を開始。
- ・10/18 ゆうちょ銀行にも専用口座を開設。

13 県施設等の被害状況

- ・地方公所及び指定管理施設は被害なし。県立病院は軽微な被害はあるものの通常診療を実施。

14 その他の被災者救済・援護

- ・国保・後期高齢者医療等の窓口負担等の免除について，厚労省が発表。
- ・鳥取県及び公益社団法人鳥取県聴覚障害者協会が，被災聴覚障害者の支援及び状況把握のため，手話通訳者，相談支援専門員等により構成されるチーム（3名）を派遣。10/21より活動予定。

第10回災害対策本部会議 経済商工観光部被害状況及び被災事業者対応等について

【令和元年10月19日午後1時現在】

※下線部は前回からの変更

【工業関係：66,490千円】

- 工場、事務所等の浸水（大崎市ほか2町） 27か所

【商業関係：269,500千円】

- 店舗等浸水（仙台市ほか3市5町） 160か所

【観光関係：66,540千円】

（県有施設以外）

- 法面崩落等：大崎市ほか（御本丸公園，城山公園，加護坊自然公園等（11か所）。13,400千円。
- 施設破損等（浸水含む）：6市町（7か所）約1,640千円
- みやぎ蔵王えぼしリゾート：蔵王町（2カ所） 約50,000千円
- みやぎオルレコース
気仙沼・唐桑コース，奥松島コース：倒木及び冠水により一時閉鎖中（再開時期未定）
大崎・鳴子コース：被害なし（14日に点検，15日から再開）
- その他継続調査中：26市町（64か所）

（県有施設）

- 蔵王国定公園（遊歩道） 2か所 約1,500千円

【当部所管施設の被害状況】

- 商工振興センター：立体駐車場モーター浸水。（一部復旧）
- 石巻高等技術専門学校：実習棟浸水（各種機械設備の動作確認依頼中）
- 松島公園管理事務所：駐車場機器（復旧済み），福浦島の松の倒木（週明けに撤去予定）
- 他の所管施設は被害なし及び軽微な被害で直営で復旧済み。

【各種相談窓口等の設置状況】

（1）相談窓口

（県・経済商工観光部）

- ①事業活動に支障を来している県内中小企業者の経営などに関する相談窓口を設置。

<https://www.pref.miyagi.jp/soshiki/chukisi/soudan-top.html>

- ②外国人県民生活相談を実施。（外国籍住民への情報提供等を多言語で案内）

<https://www.pref.miyagi.jp/soshiki/ftp-kokusai/miyagicenter.html>

（国）

- 雇用に関する特別相談窓口を宮城労働局，労働基準監督署，公共職業安定所に開設。

<https://jsite.mhlw.go.jp/miyagi-roudoukyoku/content/contents/000527923.pdf>

（2）金融支援

- 施設・設備の損傷や売上げの減少などの被害を受けた中小企業者に対し，県制度融資「災害復旧対策資金」により，円滑な資金調達を支援。

（3）その他

- 台風19号被災者への，令和元年度後期技能検定試験の受験申請の受付期限を変更。

第10回災害対策本部会議 被害確認及び災害対応状況（農政部）

【令和元年10月19日午後1時現在】
（前回からの変更箇所アンダーライン）

1 農業関係被害額

合計 7,249,836千円

(1) 農業関連被害

計 7,183,848千円

被害種別	市町村	被害内訳	被害額
農地・農業用施設被害	仙台市, 石巻市, 気仙沼市, 白石市, 角田市, 多賀城市, 岩沼市, 富谷市, 登米市, 栗原市, 東松島市, 大崎市, 蔵王町, 七ヶ宿町, 大河原町, 柴田町, 丸森町, 亘理町, 山元町, 松島町, 大和町, 大郷町, 大衡村, 色麻町, 加美町, 涌谷町, 美里町, 南三陸町	農地被害 379カ所, 揚水機被害 104カ所, 道路被害 140カ所, 水路被害 258カ所, 頭首工被害 41カ所, ため池被害 150カ所, 付帯施設等 2カ所	5,972,880千円
農業関係施設被害	気仙沼市, 白石市, 登米市, 栗原市, 大崎市, 蔵王町, 七ヶ宿町, 柴田町, 亘理町, 色麻町, 加美町, 涌谷町, 美里町, 南三陸町	鉄骨ハウス被害 5棟, パイプハウス被害 148棟, 農業倉庫被害 4棟, 集出荷施設シャッター被害 2棟ほか	17,267千円
農業用資機材被害	白石市, 石巻市	籾すり機 2台, ライスストッカー 2台, 乾燥機(米) 2台, 色選機 1台, 乾燥調製施設 1カ所	26,000千円
農作物被害	仙台市, 石巻市, 気仙沼市, 白石市, 角田市, 名取市, 岩沼市, 登米市, 栗原市, 大崎市, 蔵王町, 七ヶ宿町, 柴田町, 亘理町, 利府町, 松島町, 色麻町, 加美町, 涌谷町, 美里町, 南三陸町	水稻・大豆・野菜類冠水, 果樹落果 2,195ha	920,241千円
貯蔵収穫農産物	蔵王町, 柴田町, 涌谷町, 登米市	米	3,460千円
生活環境施設被害	仙台市, 石巻市, 大崎市, 丸森町, 美里町	農業集落排水 12カ所	244,000千円

(2) 畜産関連被害

計 46,636千円

被害種別	市町村	被害内訳	被害額
畜産施設等被害	仙台市, 石巻市, 白石市, 角田市, 登米市, 栗原市, 蔵王町, 柴田町, 大郷町, 色麻町, 南三陸町	採卵鶏・肉用鶏・乳牛・肉用牛死亡被害, 有機センター屋根破損, 畜舎浸水・屋根一部損壊	46,636千円

(3) その他（県所管施設等）

計 19,352千円

被害種別	施設名	被害内訳	被害額
県有施設被害	農業大学校	鉄骨ハウス被害	50千円
	農業・園芸総合研究所	園内法面崩落, 道路陥没等	(調査中)
	古川農業試験場	ほ場防風林倒木等	19,302千円
	岩沼駐在 (原種苗生産業務)	種子選別機等備品及び原種の浸水被害等	
	畜産試験場	倒木, シャッター破損	(調査中)
王城寺原補償工事事務所	被害なし(確定)		

2 災害対応状況

各農業改良普及センター(9カ所)及び県庁農業振興課に「営農相談窓口」を設置。

令和元年台風19号による被害状況（第10報）

※下線部が前回からの変更部分

水産林政部関係被害額 合計 5,344,045 千円

1 水産業関連被害 計 38,379 千円

被害種別	市町村	被害内訳	被害額
水産施設被害	仙台市, 石巻市, 気仙沼市, 東松島市, 南三陸町	ふ化場浸水被害(12施設), 定置網被害(5ヶ統)	13,100千円
漁船等被害	仙台市, 石巻市, 気仙沼市, 南三陸町	漁船転覆・水没等(12隻)	調査中
漁港施設被害		(調査中)	
養殖施設被害	石巻市, 気仙沼市, 東松島市, 松島町, 女川町, 南三陸町	カキ養殖施設被害(102台), ノリ乾燥機被害	11,057千円
水産物等被害	石巻市, 気仙沼市, 東松島市, 蔵王町, 松島町, 女川町, 南三陸町	カキ水族落下, 内水面養魚場魚類被害	14,222千円

(1) 漁港施設

- 県管理27漁港全てで調査が完了し被害なし
- 市町管理115漁港全てで調査が完了し被害なし
- ※陸上からの目視点検が完了し, 詳細調査を実施中

(2) 水産関係

- 松島湾においてカキ養殖施設に被害あり。カキの落下等について確認中。さけふ化場施設に被害あり

(3) その他

- 漁港の漂流物について, 県管理16漁港, 市町管理48漁港で約4,200㎡が確認されており, 現在, 災害復旧事業等により処理作業中
- 海岸の漂着物について, 県管理2漁港海岸, 市町管理3漁港海岸で約4,100㎡が確認されており, 現在, 災害関連緊急大規模漂着流木等処理対策事業等により実施することで関係省庁等と調整中

2 林業関連被害 計 5,305,666 千円

被害種別	市町村	被害内訳	被害額
林道被害	仙台市, 石巻市, 気仙沼市, 名取市, 角田市, 登米市, 栗原市, 東松島市, 大崎市, 七ヶ宿町, 村田町, 柴田町, 川崎市, 蔵王町, 丸森町, 利府町, 大和町, 色麻町, 加美町, 涌谷町, 女川町, 南三陸町	215路線 法面崩壊・路面洗掘等	<u>578,938</u> 千円
林地被害	気仙沼市, 登米市, 東松島市, 大崎市, 丸森町, 利府町, 大和町, 大郷町, 大衡村, 涌谷町, 南三陸町	山腹崩壊84箇所	<u>4,713,950</u> 千円
治山施設被害	気仙沼市, 川崎町	防災林造成盛土法面浸食等12箇所	12,778千円
林産施設等被害	石巻市, 白石市, 名取市, 角田市, 岩沼市, 登米市, 栗原市, 大崎市, 丸森町, 山元町, 大衡村, 涌谷町, 美里町, 南三陸町	木製歩道損傷1件, 建物浸水1件, 木材加工等施設浸水13件, きのこ生産施設ハウス損壊等15件, 木造公共施設の浸水2件	調査中

- 10月15日～16日, ヘリによる丸森町山間部の林地・林道の被害調査を林野庁(東北森林管理局)と合同で実施し, 多数の山腹崩壊地・林道被害を確認。今後, 被害の詳細を把握していく

(1) 林道被害

- 215路線(県管理6路線, 市町村管理209路線)で法面崩壊, 路面洗掘などによる被害を確認。調査継続中

(2) 林地及び治山施設被害

- 4市, 6町, 1村で84箇所の山腹崩壊等を確認。調査継続中
- 治山施設については, 防災林造成盛土法面浸食等の12箇所の被害を確認。調査継続中

(3) 林産施設等被害

- 林産物販売施設の木製歩道の損傷1件及び建物玄関への浸水1件並びに木材加工等施設の浸水13件, きのこ生産施設のビニールハウス損壊等15件, 木造公共施設の浸水2件を確認

3 その他(県所管施設等)

- 水産技術総合センター 海水取水ポンプ関係, 水族被害あり 計(調査中)
- 内水面水産試験場 水族被害あり 計(調査中)
- 関上漁港の管理研修施設で雨漏り 計(調査中)

令和元年 10 月 12 日から 13 日にかけての台風第 19 号による 土木部関連公共施設等の状況 (10 月 19 日 11:00 現在)

第 10 報

1. 公共土木施設の被害状況

(単位：百万円)

工種	県所管分		市町村所管分 (仙台市除く)		合計	
	件数 (箇所)	概算被害額	箇所 (箇所)	概算被害額	箇所 (箇所)	概算被害額
道路	352	8,439	315	2,202	667	10,641
橋梁	0	0	0	0	0	0
河川	475	6,609	117	885	592	7,494
海岸	0	0			0	0
ダム	4	43			4	43
砂防	25	221			25	221
下水道			26	625	26	625
公園	6	121	24	322	30	443
都市災	0	0	0	0	0	0
港湾	9	325			9	325
県営住宅	342	調査中			342	調査中
合計	1,213	15,758	482	4,034	1,695	19,792
前回比	170	2,729	68	841	238	3,570

道 路

① 交通規制の状況

3-8 39路線 4-9 50箇所

うち全面通行止め 22路線, 27箇所

- ・ 事前通行規制 23路線, 23箇所
 ※異常気象時通行規制区間, 冠水等の恐れがある区間
- ・ 法面の崩れ等に伴う規制 1-8 17路線, 2-3 22箇所 (国道349号丸森町など)
- ・ 冠水等による規制 2路線, 2箇所

うち片側交互通行 18路線, 2-2 23箇所

- ・ 法面の崩れ等に伴う規制 18路線, 2-2 23箇所

道路種別	規制箇所数	うち規制中
一般国道 (指定区間外)	3-0 31箇所 (全面26箇所)	7 8箇所 (全面5箇所)
主要地方道	63箇所 (全面53箇所)	14箇所 (全面7箇所)
一般県道	72箇所 (全面53箇所)	28箇所 (全面15箇所)
合計	1-6-5 166箇所 (全面132箇所)	4-9 50箇所 (全面27箇所)

●台風 19 号に伴う交通規制状況について : <https://www.pref.miyagi.jp/soshiki/road/road-kisei.html>

(参考) その他高速道路の規制状況

- ※ 三陸道 (通行止め区間 上り 歌津IC～南三陸海岸IC 4.1km、
下り 南三陸海岸IC～小泉海岸IC 14.0km)

② 施設被災状況

(県管理) 73路線, ~~260~~ 352箇所 概算被害額 ~~6,000~~ 8,439百万円
※概算被害額は調査中 (今後も増える見込み)

・国 道	7路線,	47 61箇所 (欠壊・崩壊など)
・主要地方道	28路線,	104 122箇所 (//)
・一般県道	38路線,	109 169箇所 (//)

●台風19号に伴う宮城県管理道路の被災状況について:

<https://www.pref.miyagi.jp/soshiki/road/hisaizyoukyou.html>

(市町村管理) ~~151~~ 239路線, ~~185~~ 315箇所 概算被害額 ~~1,182~~ 2,202百万円
※概算被害額は調査中 (今後も増える見込み)

河川

(1) 県管理河川

① 施設被災 ~~124~~ 130河川 ~~422~~ 475箇所 概算被害額 ~~6,084~~ 6,609百万円
※概算被害額は調査中 (今後も増える見込み)

○ 決壊河川 18河川 32箇所

- ・ 内川: 決壊8箇所 (応急復旧は10月18日に着手。
週末の降雨対策として、内川、新川合流部に大型土のう設置予定 一部着手 (1段)。
なお、国交省にポンプ配置調整済み)
- ・ 新川: 決壊3箇所 (応急復旧は10月18日に着手。
週末の降雨対策として、内川、新川合流部に大型土のう設置予定 一部着手 (1段)。
なお、国交省にポンプ配置調整済み)
- ・ 五福谷川: 決壊3箇所 (応急復旧は10月18日に着手。
週末の降雨対策として、河道確保の上、国交省にポンプ配置調整済み)
- ・ 高倉川: 決壊1箇所 (応急復旧は10月18日に着手。
週末の降雨対策として、大型土のう設置 (1段) 予定 完了。
なお、国交省ポンプ配置済)
- ・ 斎川: 決壊1箇所 (応急復旧は10月18日に着手。
週末の降雨対策として、近接する宅地周りに大型土のう設置予定 完了。
なお、国交省にポンプ配置調整済み)
- ・ 半田川: 決壊1箇所 (応急復旧は10月18日に着手。
週末の降雨対策として、大型土のう設置予定 完了。
なお、国交省にポンプ配置調整済み)
- ・ 砂押川: 決壊1箇所 (応急復旧が10月17日までに完了)
- ・ 身洗川: 決壊1箇所 (応急復旧中で10月25日までに完了予定。
週末の降雨対策として、国交省にポンプ配置調整済み)

- ・ 小西川：決壊1箇所（応急仮復旧中で10月21日までに完了予定）
週末の降雨対策として、国交省にポンプ配置調整済み）
- ・ 渋井川：決壊1箇所（応急仮復旧が10月19日に完了予定）
週末の降雨対策として、10月18日までに盛土、遮水（ブルーシート）
まで予定 完了。）
- ・ 名蓋川：決壊3箇所（応急仮復旧中で10月18日に予定 完了）
- ・ 照越川：決壊2箇所（応急仮復旧中で10月20日に完了予定。）
週末の降雨対策として、10月18日に大型土のうを設置完了）
- ・ 荒川：決壊1箇所（応急仮復旧中で10月23日に完了予定。）
週末の降雨対策として、国交省にポンプ配置済みであり、
10月17日21時から排水稼働中）
- ・ 熊谷川：決壊1箇所（応急仮復旧が10月17日に完了）
- ・ 瀬峰川：決壊1箇所（応急仮復旧中で10月18日に完了）
- ・ 石貝川：決壊1箇所（応急仮復旧が10月16日に完了）
- ・ 富士川：決壊1箇所（応急仮復旧中で10月23日に完了予定。）
週末の降雨対策として、10月18日までに河道確保の上、
国交省にポンプ配置済み）
- ・ 水沼川：決壊1箇所（応急仮復旧中で10月23日に完了予定）
週末の降雨対策として、10月18日までに河道確保の上、
大型土のうを設置し、背面盛土まで予定 完了。）

※決壊箇所については、国交省ポンプを緊急時出動できるよう調整済み

○ 法崩等河川 ~~1-1-8~~ 125河川 ~~3-8-7~~ 440箇所

○ 観測施設 施設被災 3箇所 概算被害額 調査中

※ 概算被害額は調査中（今後も増える見込み）

●台風19号による河川の被災状況について

<https://www.pref.miyagi.jp/soshiki/kasen/taihuu19gou-hisaijoukyou.html>

(2) 市町村管理河川

① 施設被災 ~~5-1~~ 59河川 ~~7-9~~ 117箇所 概算被害額 ~~4-5-6~~ 885百万円

※ 概算被害額は調査中（今後も増える見込み）

海 岸

① 施設被災 なし

② 災害関連（災害関連緊急大規模漂着流木等処理対策事業）

海岸保全施設への漂着流木等被害（建設海岸）

3海岸 漂着量11,500m³ 撤去費用 230百万円

- ・ 亀山磯草地先海岸（気仙沼市） 漂着量 50m³
- ・ 戸倉地区海岸（南三陸町） 漂着量 450m³
- ・ 州崎地先海岸（東松島市） 漂着量 11,000m³

ダム

① 施設被災 24箇所 概算被害額 2043百万円

※ 概算被害額は調査中

- ・ 間知ブロック張り：法崩1箇所（漆沢ダム下流護岸）
- ・ 量水標：流出1箇所（七北田ダム）
- ・ 長沼ダム湖周道路線：法欠3箇所
- ・ 長沼ダム施設：法崩1箇所

砂防施設

① 土砂災害：2933箇所

- | | | |
|--------|-----|---------------------------|
| ・ 仙台市 | 7箇所 | 溪流からの土砂流出及び急傾斜地の土砂崩れ等 |
| ・ 石巻市 | 2箇所 | 急傾斜地の土砂崩れ |
| ・ 気仙沼市 | 2箇所 | 急傾斜地の土砂崩れ |
| ・ 多賀城市 | 1箇所 | 急傾斜地の土砂崩れ |
| ・ 岩沼市 | 1箇所 | 急傾斜地の土砂崩れ |
| ・ 登米市 | 1箇所 | 溪流からの土砂流出 |
| ・ 東松島市 | 3箇所 | 溪流からの土砂流出及び急傾斜地の土砂崩れ等 |
| ・ 大崎市 | 3箇所 | 急傾斜地の土砂崩れ及び地すべり防止区域での土砂崩れ |
| ・ 大河原町 | 1箇所 | 急傾斜地の土砂崩れ |
| ・ 柴田町 | 1箇所 | 急傾斜地の土砂崩れ |
| ・ 川崎町 | 6箇所 | 溪流からの土砂流出 |
| ・ 丸森町 | 3箇所 | 土石流による土砂流出及び急傾斜地斜面の崩落 |
| ・ 七ヶ浜町 | 1箇所 | 急傾斜地の土砂崩れ |
| ・ 南三陸町 | 1箇所 | 急傾斜地の土砂崩れ |

② 施設被害：1825箇所 概算被害額 184221百万円

※概算被害額は調査中（今後も増える見込み）

- | | | |
|--------|-------|---------------------|
| ・ 石巻市 | 814箇所 | 流路工の埋そく及び砂防堰堤の一部損壊等 |
| ・ 気仙沼市 | 1箇所 | 流路工の護岸法崩 |
| ・ 登米市 | 56箇所 | 流路工の護岸工欠壊等 |
| ・ 七ヶ浜町 | 1箇所 | 急傾斜地対策斜面の崩落 |
| ・ 加美町 | 3箇所 | 流路工の護岸欠壊 |

空港

① 運行状況

- 仙台空港：14日から通常運航
- 仙台空港アクセス鉄道：14日から通常運転
- 空港周辺緑地：開園中

② 施設被害：なし

港湾

① 供用状況

- ・ 仙台塩釜港（国際拠点港湾）：供用中
- ・ 地方港湾：供用中

② 施設被害

- 港湾 7件 概算被害額 225百万円

※ 概算被害額は調査中（今後も増える見込み）

- ・ 金華山港：防波堤のパラペットが転倒
- ・ 女川港：高白地区及び横浦地区にて湾内に土砂流出
- ・ 御崎港：防波堤の被覆ブロック決壊

- 海岸 2件 概算被害額 100百万円

※ 概算被害額は調査中（今後も増える見込み）

- ・ 女川港：横浦地区横浦1号，2号水門，大石原地区の水門が土砂流出により閉塞

都市施設（公園・下水道）

（1）公園

① 供用状況（7公園 閉園中）

- 県立都市公園（1公園閉園中）

- ・ 宮城県総合運動公園（ファミリーレクリエーションゾーン） 閉園中

- 市町村都市公園（6公園閉園中）

- ・ 仙台市広瀬川牛越緑地外4公園 閉園中
- ・ 白石市白石川サッカー公園 閉園中

② 施設被害

- 県立都市公園 6件 概算被害額 121百万円

- ・ 宮城県総合運動公園（ファミリーレクリエーションゾーン） のり面崩壊

- 市町村都市公園 24件 概算被害額 322百万円

（被害有：13市町，調査中：7市町，被害無：12市町）

- ・ 仙台市広瀬川牛越緑地外4公園 グラウンド洗堀等
- ・ 白石市白石川サッカー公園 人工芝剥離
- ・ 涌谷町城山公園 のり面崩壊
- ・ 利府町館山公園 のり面崩壊
- ・ 大和町八谷館緑地 のり面崩壊
- ・ 石巻市袋谷地南公園 倒木
- ・ 石巻市蛇田南公園 倒木
- ・ 石巻市石巻霊園 小規模のり面崩壊
- ・ 柴田町船岡城址公園 法面崩壊
- ・ 柴田町葛岡山公園 法面崩壊（2箇所）
- ・ 蔵王町総合運動公園 法面崩壊
- ・ 岩沼市北長谷東公園 フェンス破損
- ・ 岩沼市朝日山公園 看板破損 路面陥没
- ・ 加美町鳴瀬川中新田緑地 土砂堆積
- ・ 石巻市曾波神公園 土砂堆積
- ・ 塩竈市伊保石公園 法面崩壊
- ・ 角田市台山公園 法面崩壊
- ・ 角田市角田中央公園 舗装破損
- ・ 南三陸町復興祈念公園予定地 排水ポンプ操作盤破損

(2) 下水道

① 運転状況

- ・ 公共下水道：丸森町の中継ポンプ等（3箇所）で冠水のため運転停止中（一部仮設ポンプ等で排水し、溢水被害はない）

② 被害状況

- ・ 公共下水道（仙台市除く34市町村） 15市町村 27 26件
概算被害額 619 625百万円 ※ 概算被害額は調査中（今後も増える見込み）
- ・ ポンプ施設等：被害あり

県営住宅

○ 被害状況 326 342件 概算被害額 調査中

- ・ 丸森町の県営神明住宅については8棟16戸中、2棟4戸で床下浸水、6棟12戸で床上浸水。
※ 丸森町営神明住宅（管理戸数106棟）：全棟で床上浸水。

2. 被害状況調査等

○ 10月15日

- ・ 「台風19号に係わる丸森地区啓開対策会議」を実施
集落へアクセスする幹線道路及び丸森地区のライフラインの早期復旧を図るため、国、自衛隊、県、丸森町等の関係機関による幹線道路の啓開作業等の役割分担等について協議
- ・ 国土交通省による災害緊急調査を実施
被災した公共施設の応急措置及び復旧工法等の技術的な助言・指導のため、15日から水管理・国土保全局防災課加藤災害査定官等による丸森町等の被災現場の調査実施
- ・ 東北地方整備局と合同で丸森町の土砂災害発生状況調査を実施
県の要請に基づき、東北地方整備局がヘリコプターを出動し、丸森町の土砂災害発生状況調査を実施

○ 10月16日

- ・ 集落へアクセスする幹線道路及び丸森地区のライフラインの早期復旧を図るため、国、自衛隊、県、丸森町等の関係機関による幹線道路の啓開作業の実施
- ・ 自衛隊ヘリコプターを活用した被災状況調査を実施
自衛隊にヘリコプター出動を要請し、大河原、仙台、北部、栗原、東部管内の道路、河川等の被災状況調査を実施
- ・ TEC-FORCEによる被災状況調査を要請
県から国へ丸森町等の被災した道路、河川、土砂災害の被災状況調査を要請
18日 土砂災害専門家が丸森町長に土砂崩れに関する調査結果を報告

○ 10月17日

- ・ 「台風19号に係る下水道災害対策本部会議（本部長：都市計画課長）」を実施
土木部及び企業局下水道事務所による丸森町の下水道施設被災状況調査の18日実施を決定
- ・ 被災宅地危険度判定の実施
大和町において調査を実施
調査結果：調査宅地数 3箇所（危険宅地 1箇所、要注意宅地 2箇所）
- ・ 国土交通省都市局、東北地方整備局による「堆積土砂排除事業」等の活用に係る堆積状況調査及び技術的支援を実施（丸森町、大郷町、大崎市）（～18日）

○ 10月18日

- ・ 一般国道349号で国が道路啓開を実施

国道349号は、「重要物流道路」の代替補完路として指定されていることから、制度創設後、道路法48条の重要物流道路の管理の特例により、全国で初めて、国において道路啓開を実施中。

- ・ 海岸に漂着した流木等の処理

「州崎海岸（通称：野蒜海岸）」において、大量の海岸漂着物が見られ、東松島市長から早急に撤去するよう要望があったことから、国交省へ「災害関連緊急大規模漂着物流木等処理対策事業（補助割合1/2）」による事業採択申請を行い、本日中に承認が得られる見込み。また、他の海岸においても必要に応じて同事業により対応していく予定。

以 上

令和元年台風19号被害に対する出納局の対応状況

1 被害状況の把握

(1) 局所管システム（財務総合、旅費、物品管理、工事管理、電子調達）
被害なし

(2) 県公金取扱金融機関

各金融機関とも県公金の出納に支障はないが、下記7店舗で営業停止となっているほか、各地のATMで使用不能箇所がある（全機関確認済）。

区分	法人	営業停止店舗
指定金融機関	七十七銀行	丸森支店
指定代理金融機関	仙台銀行	なし
収納代理金融機関	51 法人	新みやぎ農協 瀬峰支店 ゆうちょ銀行 5 郵便局 (角田市 2, 丸森町 2, 大和町 1)

※ 新みやぎ農協瀬峰支店は、23日(水)再開予定。それ以外は未定

2 各部対応への支援

(1) 入札・契約に関する文書通知

現在施工中の工事を中止する場合の事務処理方法等について、関係部局と連名で、通知済。

(2) 常時資金（現金）の確保

災害対応に現金が必要となる事態に備えて、会計課で当座の資金として40万円を確保。

3 その他

(1) 今月中に計画していた工事検査65件(中間36件, 完成29件)のうち, 18件(中間15件, 完成3件)の延期, 7件(中間7件)の中止を決定。

(2) 建設工事及び関連業務の入札において, 東部土木事務所で予定していた入札1件について, 工事予定箇所被災のため中止。

(3) 10/16 会計指導検査1件を延期

(4) 10/16 工事検査業務講習会(2会場)を延期

(5) 復旧業務等に伴う資金需要増を見込んだ資金計画の策定

令和元年度台風19号に係る被害状況等について
(令和元年10月19日(土)13時現在)

1 公立小学校・中学校の被害状況について

校 種	学校数 (所在市町村)	被害状況	臨時休校 (休校日: 10/19以降)
小学校	45校 仙台市、白石市、角田市、 蔵王町、柴田町、丸森町、 名取市、亘理町、利府町、 大崎市、栗原市、涌谷町、 東松島市、登米市、気仙沼市、 南三陸町	床上浸水 土砂堆積・流出 法面崩壊 プレハブ倉庫転倒 倒木 窓ガラス破損 フェンス倒壊 地下倉庫水没 等	【丸森町】全8校(15~21日) 丸森小、金山小、筆甫小、大内小、小斎小、 館矢間小、大張小、耕野小 【大郷町】大郷小(15~19日)
中学校	20校 仙台市、白石市、蔵王町、 大河原町、村田町、柴田町、 塩竈市、利府町、大和町、 大崎市、栗原市、登米市	法面崩壊 倒木 窓ガラス破損 雨漏りによる漏電 土砂流出 等	【丸森町】丸森中(15~21日(15日は振休))

2 県立学校の被害状況について

校 種	学校数 (学校名)	被害状況	被害額 (千円)	臨時休校 (休校日: 10/19以降)
高等学校	37校 白石、白石工、村田、柴田農林、 角田、伊具、名取、名取北、 亘理、仙台南、仙台南、 仙台西、仙台東、仙台三、 泉松陵、宮城野、塩釜、多賀城、 黒川、富谷、中新田、松山、 加美農業、古川工、鹿島台商、 小牛田農林、南郷、佐沼、 登米総合、迫桜、石巻好文館、 石巻北、水産、石巻工、 石巻北飯野川、本吉響、 気仙沼向洋	グラウンド冠水 農機具浸水 倒木 農場ビニールハウスの ビニール破損 法面崩壊 野球場ネット支柱倒壊 プール法面土砂流出 野球防砂ネット破損 機械室浸水 部室冠水 実習船一部損傷 等	調査中	伊具高(15~21日)
特別支援 学校	3校 角田支援 岩沼高等学園 山元支援学校	天井パネル落下 浸水 倒木	調査中	なし

※被害状況については継続調査中

3 県有施設等の被害状況について

施設名	被害状況		被害額 (千円)	備考
	被害箇所	被害規模		
図書館	本館 緑地箇所 駐車場	雨漏り5箇所 倒木1本 敷地内の土砂流出	調査中	通常どおり開館
美術館	本館 記念館	雨漏り数か所 壁クラックから染み出し 収蔵庫の空気層に水溜まり	調査中	通常どおり開館
松島自然の家	駐車場 運動場 トイレ 隣接地 艇庫	調整池に雨水が溜まる 調整池に雨水が溜まる フィールド外トイレ浸水 県道に土砂崩れ 高潮により一部破損	調査中	通常どおり開館 ※一部使用不可
松島自然の家 本館改築工事	杭工事 掘削箇所	工期への影響は確認中 杭工事掘削箇所に雨水が溜まる	調査中	—
蔵王自然の家	宿泊棟 体育館 工作物	雨水侵入 雨水侵入 沢に設置のにじます場が流出	調査中	通常どおり開館
志津川自然の家	管理棟 体育館 法面 運動場	ダクトに雨水侵入 フロアに雨水侵入 土砂崩れ小規模 側溝に土砂流出	調査中	通常どおり開館
東北歴史博物館	被害なし	—	—	通常どおり開館
〃 浮島収蔵庫	—	床上浸水2棟	調査中	—
婦人会館	旧公文書館	トイレ雨漏り4箇所 廊下蛍光灯に雨漏り1箇所	調査中	通常どおり開館
宮城県総合運動公園 (スタジアム・体育館・プール・テニスコート、合宿所等)	入場口 (沢乙口)	法面崩落	—	通常どおり開館
宮城県サッカー場	駐車場	倒木1本	—	通常どおり開館
宮城野原公園総合運動場 (宮城球場【楽天管理】、テニスコート、相撲場)	被害なし		—	通常どおり開館
※参考:仙台市陸上競技場【仙台市管理】	事務室ほか	浸水	—	通常どおり開館
第二総合運動場 (武道館・弓道場)	場内(フェンス破損)	倒木1本	—	通常どおり開館
長沼ボート場	審判廷(ボート) 栈橋 法面	1台損傷 一部損傷(4台中1台) 一部崩落	—	通常どおり開館
ライフル射撃場	スモールホール射撃場電源盤	電源盤1箇所損傷	—	通常どおり開館

令和元年台風第19号による被害状況等について

〔令和元年10月19日（土） 13:00現在〕

※前回からの変更は下線事項

1 被害及び対応状況

(1) 場内施設被害状況（全施設被害なし）

- 上水道（大崎広域水道事務所，仙南・仙塩広域水道事務所）
- 工業用水（工業水道事務所）
- 下水道（中南部下水道事務所，東部下水道事務所）
- 仙台港国際ビジネスサポートセンター（アクセル）

(2) 場外施設主な被害状況（16箇所，概算被害額 301百万円）

- **大崎広域水道事務所（5箇所，概算被害額 166百万円）**
 - ・ 幹線流量計・テレメータ室【第5幹線(三本木)】が弁不具合により，中峰浄水場からの送水を実施していたが，15日午後2時から通常送水に復旧。
 - ・ 幹線流量計・テレメータ室【第7・8幹線(松山町)】が冠水。送水に影響なし。
 - ・ 電気防食設備が冠水により機能停止。送水に影響なし。
 - ・ 芋沢沈砂池排砂管吐き口のブロック積擁壁が倒壊。送水に影響なし。
- **仙南・仙塩広域水道事務所（5箇所，概算被害額 12百万円）**
 - ・ 藤田川水管橋（利府町）の左岸橋脚が洗掘され基礎がむき出しとなっている。
 - ・ 川原子沢水管橋管理用階段が損壊。
- **工業用水道管理事務所**
 - ・ 仙台圏工業用水道の熊野堂取水場土砂閉塞で取水不能，13日午前10時20分から仙塩工業用水道より供給しており，ユーザーには影響なし。（継続中）
- **中南部下水道事務所（5箇所，概算被害額 93百万円）**
 - ・ 吉田川流域下水道の大郷ポンプ場において，浸水に伴う制御盤破損によりポンプ停止。13日午後7時00分，仮設電源盤の設置により運転再開。
 - ・ 吉田川流域下水道の大和・大衡ポンプ場において，自家発電設備が浸水。送水に影響なし。
 - ・ 阿武隈川下流流域下水道及び吉田川流域下水道の流量計（3箇所）において，浸水により計測不能。送水に影響なし。
- **東部下水道事務所（1箇所，概算被害額 30百万円）**
 - ・ 北上川下流東部流域下水道の女川第1ポンプ場において浸水に伴いポンプ停止。13日午後6時25分，非常用発電機の設置により運転再開。

2 現在の確認状況（施設点検）

- 冠水箇所を含めて，送水及び水処理機能等については確認済。
- 被災箇所及び概算被害額について精査中。
- 19日の雨による被害はなし。

復旧担当者・被災者向け気象支援資料（宮城県丸森町）

令和元年10月19日 11時00分

宮城県の天気解説

19日は、低気圧の影響により、雨ですが、夕方からは曇りとなるでしょう。

<天気変化等の留意点>

19日は、東部では河川の増水や氾濫に警戒してください。また、宮城県では土砂災害や低い土地の浸水、高波に注意してください。

丸森町付近の天気

日 / 気温	19日 / 日中の最高18℃				20日 / 朝の最低15℃			
	12-15時	15-18時	18-21時	21-24時	0-3時	3-6時	6-9時	9-12時
天気	☔	☔	☔	☔	☔	☔	☔	☔
3時間雨量(ミリ)	1~4	1~4	0	0	0	0	0	0
気温(℃)	15	16	16	18	18	17	16	19
風向	→	→	⇒	→	→	→	→	⇒
風速(m/s)	4	4	5	4	3	2	4	5

風向・0m/s ↗1-4m/s ↘5-9m/s ↙10m/s以上


気温は各時間帯の初めの時間の予想値です。例えば18-21なら18時の予想値です。

週間天気予報（宮城県東部 気温：仙台）

日	20日(日)	21日(月)	22日(火)	23日(水)	24日(木)	25日(金)	26日(土)
天気	晴時々曇 ☔☔	晴後曇 ☔☔	曇一時雨 ☔☔☔	曇 ☔	曇 ☔	曇時々晴 ☔☔☔	曇 ☔
降水確率(%)	10/0/0/0	10	50	40	40	30	40
最高気温(℃)	22	19	18	21	19	19	19
最低気温(℃)	16	12	14	13	14	14	14

降水確率の1日目は、0-6/6-12/12-18/18-24時です。

宮城県付近の天気分布予報



天気：☐晴れ ■曇り ■雨 ▨範囲外 数字は雨格子の3時間雨量 1(1~4ミリ) 5(5~9ミリ) 10(10ミリ以上)

宮城県の警報・注意報

宮城県		今後の推移 (■特別警報級■警報級■注意報級)									備考・ 関連する現象	
発表中の 警報・注意報等の種別		19日				20日						
		12-15	15-18	18-21	21-24	0-3	3-6	6-9	9-12	12-15		
大雨 【警戒レベル 2】	(土砂災害)											
洪水 【警戒レベル 2】	(洪水害)											
強風 (メートル)	陸上											
	海上	13	13									
波浪	波高 (メートル)	3	3	3	3							
濃霧	陸上										視程100メートル以下	
	海上										視程500メートル以下	

各要素の予想値は、確度が一定に達したものを表示しています。
 ■で着色した種別は、今後特別警報に切り替える可能性が高い警報を表しています。
 ■で着色した種別は、今後特別警報に切り替える可能性が高い注意報を表しています。
 ■で着色した種別は、今後警報に切り替える可能性が高い注意報を表しています。

宮城県の早期注意情報 (警報級の可能性)

宮城県		10/19 11:00発表					10/19 11:00発表			
種別		19日		20日			21日	22日	23日	24日
		夕方まで	夜～明け方	朝～夜遅く						
		12-18	18-24	0-6	6-12	12-24				
大雨 【警戒レベル1】	警報級の可能性	[中]	-	-	-	-				
	1時間最大雨量 (ミリ)	15以下	15以下	15以下	15以下	15以下				
	3時間最大雨量 (ミリ)	30	25以下	25以下	25以下	25以下				
	24時間最大雨量 (ミリ)			50以下						
大雪	警報級の可能性	-	-	-	-	-				
	6時間最大降雪量 (センチ)	0	0	0	0	0				
	24時間最大降雪量 (センチ)			0						
暴風 (暴風雪)	警報級の可能性	-	-	-	-	-				
	陸上 最大風速 (メートル)	10	9以下	9以下	9以下	9以下				
	海上 最大風速 (メートル)	13	9以下	10	10	9以下				
波浪	警報級の可能性	-	-	-	-	-				
	波高 (メートル)	3	3	2	2	2				

[高]: 警報発表中、又は、警報を発表するような現象発生の可能性が高い状況。
 [中]: [高]ほど可能性が高くないが、警報を発表するような現象発生可能性がある状況。

宮 城 県 警 察 本 部

1 宮城県警察本部体制

- 警察本部長以下 134人
- 25警察署 1,343人
- 航空隊ヘリ（まつしま） 1機 6人

2 応援派遣（特別派遣部隊）

- 広域緊急援助隊（第二次派遣） 106人（10/17～19日）
（北海道、秋田、山形、岐阜、三重）
- 広域警察航空隊（ヘリ） 4機 19人
（北海道、秋田、岩手、神奈川県警）
※ 悪天候で本日の運行はなし
- 生活安全特別部隊 車両3台 6人
（秋田、岩手、青森県警）
- 特別自動車警ら隊 車両3台 6人
（青森、秋田県警）

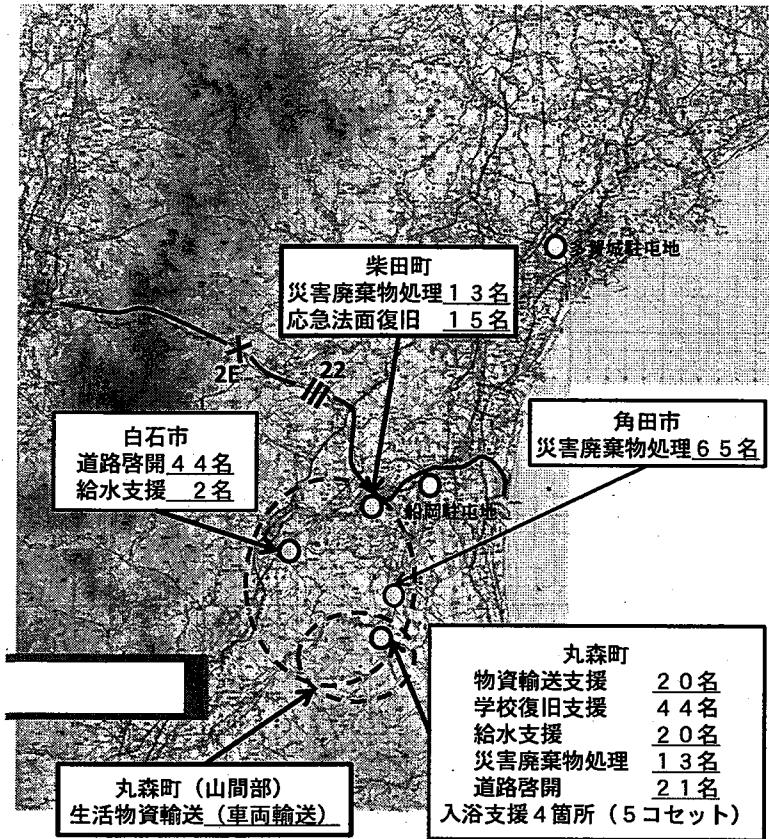
3 主な活動

- 丸森町内における、救助、捜索活動を重点的に実施（132名体制）
※ 雨の影響で12時15分から開始
※ 救出救助人員：延べ188人
- 角田市、丸森町内等における避難所警戒及び被災者からの要望、相談の受理等
※ 本日から丸森町役場に移動交番車1台2名とパトカー1台2名の車両2台4名配置
- 角田市、丸森町内等における警戒警ら活動等

4 今後の方針

- 丸森町内における安否不明者の捜索活動の継続
- 被災地住民の安全・安心対策の推進

宮城県内における自衛隊の活動状況



部隊	地域	活動内容	規模
第22 即応機動連隊	丸森町	物資輸送支援	20名
		給水支援	20名
		学校復旧支援	44名
	県庁及び丸森町、大崎市、石巻市	連絡幹部派遣	8名
合計			92名
第2 施設団	柴田町	災害廃棄物除去	13名
	柴田町	応急法面復旧	15名
	角田市	災害廃棄物除去	65名
	丸森町	物資輸送支援	2名
		道路啓開	21名
	丸森町	災害廃棄物処理	13名
	白石市	道路啓開	44名
給水支援		2名	
9市町	連絡幹部派遣	6名	
合計			181名
活動人員合計			273名
海自及び各後方支援部隊	まちづくりセンター	入浴支援	2コセット
	丸森小学校		1コセット
	館矢間小学校		1コセット
	小斎小学校		1コセット
災害派遣可能人員			
区分	内訳		合計
	第22即応機動連隊	550名	616名
	第2施設団	66名	

総括 4市町において生活支援活動を実施

活動地域における被害状況及び避難場所

1. 10. 19 1300現在

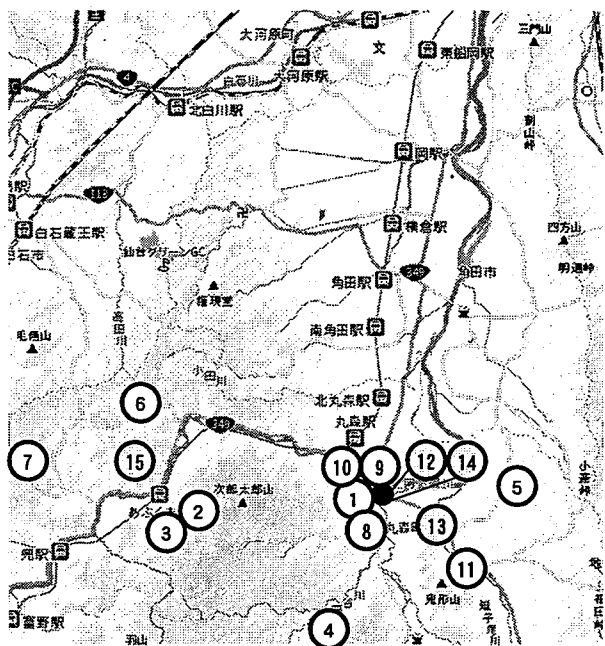
1 被害状況

地域	行方不明者 (前日比)	ライフライン (戸)	
		停電 (前日比)	断水
丸森町	2名 (-1)	200戸 (-100)	3, 448戸 町内全域

2 避難場所

No	地域	避難場所	避難者	増減 (前日比)
1	丸森町	丸森町役場本庁舎	3	-
2		羽出庭多目的センター	22	-
3		旧羽出島分校	18	-
4		筆甫まちづくりセンター	4	-
5		小斎まちづくりセンター	41	+1
6		大張まちづくりセンター	9	+1
7		耕野まちづくりセンター	10	-8
8		丸森まちづくりセンター	82	+63
9		館矢間小学校	39	-5
10		丸森小学校	56	-4
11		大内まちづくりセンター	6	-
12		伊具高校	5	-
13		旧丸森東中学校	6	-
14		山崎集会場	7	-
15		耕野東部集会場	3	-

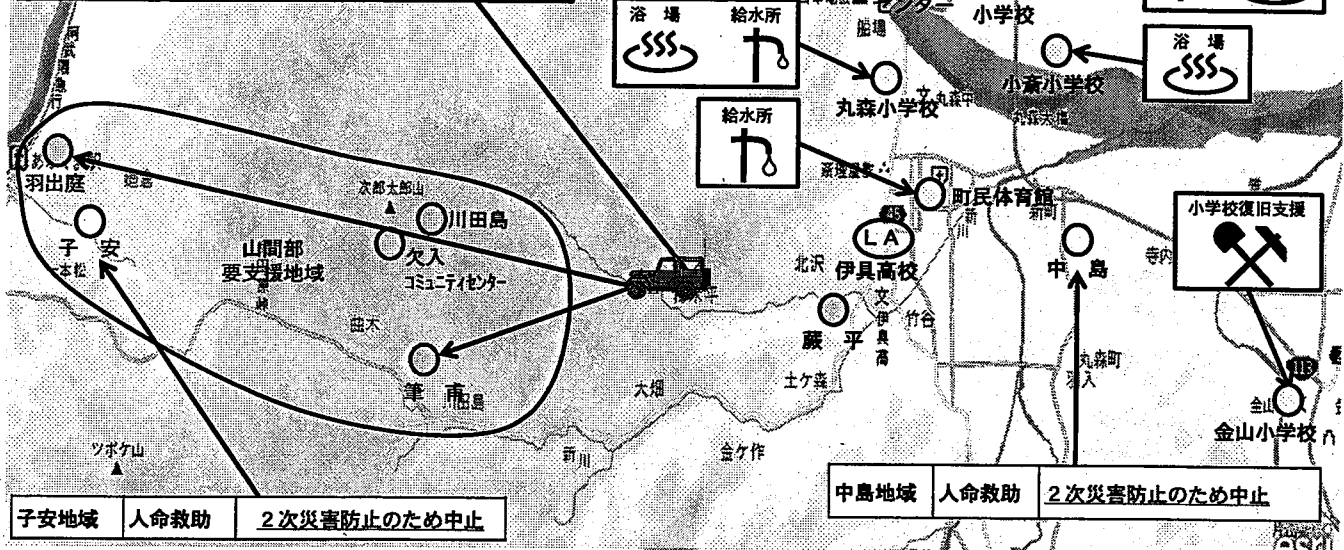
※ 丸森町LOからの聞き取りによる。



丸森町一帯における自衛隊の活動

物資輸送	手段	地域	輸送品名
	航空輸送	-	悪天候のため待機
	車両輸送	羽出庭	燃料、食料、水等
筆甫		食料、水等	

丸森町	物資輸送支援	20名
	学校復旧支援	44名
	給水支援	20名
	災害廃棄物処理	13名
	道路警戒	21名



子安地域 人命救助 2次災害防止のため中止

中島地域 人命救助 2次災害防止のため中止

総括	○ 入浴・物資輸送・給水・道路啓開、小学校復旧支援等、総合的支援を実施中
	○ 人命救助（中島、子安地域）は、2次災害防止のため中止
	○ ヘリによる物資輸送は、悪天候のため霞目駐屯地で待機

令和元年10月19日
総務部消防課

台風19号に伴う県内広域消防応援隊の活動状況について(10月19日)

1 活動部隊

宮城県消防広域応援隊

- (1) 陸上部隊(1本部2隊8名)
 仙台市消防局(指揮隊・後方支援隊)
- (2) 航空部隊
 - ① 仙台市消防局消防航空隊
 - ② 宮城県防災航空隊

2 活動状況

- (1) 陸上部隊
 荒天につき、各消防本部待機。
 仙台市消防局指揮隊は中島地区の状況調査を実施。
- (2) 航空部隊
 荒天につき自基地待機。

3 その他

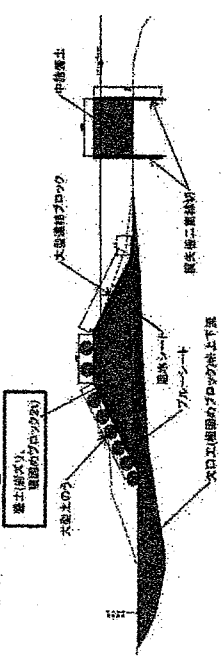
指揮支援隊が交代。

被災状況



撮影日2019.10.13 AM9時頃

【緊急復旧内容】




【緊急復旧工事進捗状況】

準備工	1式/1式	完了/1式
欠口工	11,000m ³ /11,100m ³	
盛土	0m ² /1,120m ²	
連節ブロック	52m/135m	
二重切鋼矢板		
全体進捗率	31%	(19日11時00分時点)

10/13(日)12:00着手

10/18(金)荒締切(土堤)16:00完了

10/27(日)17:00完了予定



雨水対策として上流側法面ブルーシート設置



鋼矢板施工継続中


2019.10.19 11時00分頃

鋼矢板による仮締切 (全体捗率31%)
雨水対策としてブルーシートを設置

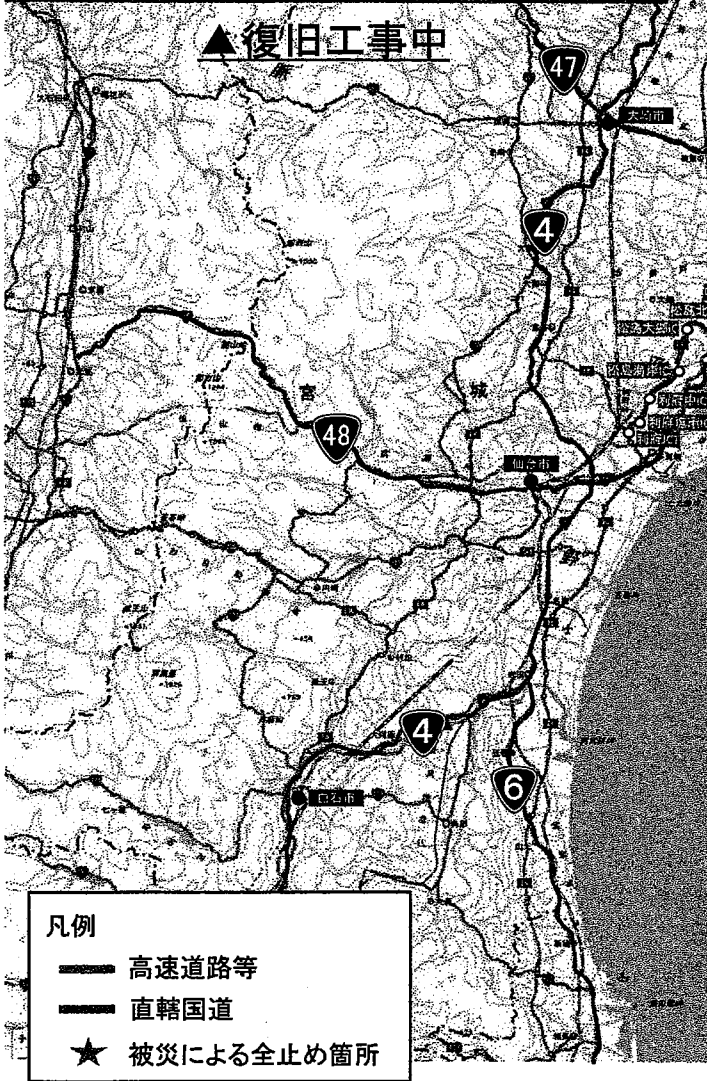


台風19号による宮城県内の被災箇所図 (直轄道路) 被災状況(R1.10.19 12:00時現在)

【E45三谷道】全止 10/19(日)～
【土砂崩落等】南三陸海岸IC～駒津IC
解除予定: 1週間程度



▲復旧工事中



- 凡例
- 高速道路等
 - 直轄国道
 - ★ 被災による全止め箇所



1週間程度

【国道45号】全止 10/13(日)～
【盛土崩壊】石巻市相野谷～登米市津山町柳津
規制延長L=8.8km
解除予定: 10日間目途
(河川の水位状況により変更する場合有り)



▲復旧工事中

台風19号に伴う宮城県内の停電状況一覧
(10月19日13時現在)

市町村	主な地区	a.戸数 (18日13時)	b.戸数 (19日13時)	差	主な理由
丸森町	筆甫など	194	180	-14	道路崩落など
	耕野など	17	10	-7	道路崩落など
	和田西	19	1	-18	道路崩落など
	武士沢、飯塚など	28	28	0	土砂崩れなど
	大張川張	4	1	-3	土砂崩れなど
-	-	262	220	-42	-


20191019_13時現在_白石(電)管内 停電状況マップ

停電戸数 : 220戸 (5フィード)



停電エリア① (白石SS大瀬川)

停電戸数 1戸
 停電地域 丸森町宇大瀬川 管内
 故障状況 線路故障により、10月19日午後1時30分、運行不可状態。一部土砂崩れ被害発生。18日に1戸停電発生



停電エリア② (丸森SS新井)

停電戸数 180戸
 停電地域 丸森町新井、新井、牛子、新井、中島、五橋、丸森、新田、竹谷 管内
 故障状況 線路故障により、作業中。運行不可の状況。作業終了後、18日に180戸停電発生



電線種別 (10kV)
 柱×8台
 #G×4台 (柱上、柱下、変圧器、変圧器)
 LG×3台 (電線、山形、変圧器)
 灯×1台 (柱上)

停電エリア③ (白石SS大瀬川)

停電戸数 18戸
 停電地域 丸森町宇大瀬川 管内
 故障状況 線路故障により、10月19日午後1時30分、運行不可状態。一部土砂崩れ被害発生。18日に18戸停電発生



停電エリア④ (丸森SS大瀬川)

停電戸数 26戸
 停電地域 丸森町宇大瀬川中、丸森、土ヶ森、川原、大瀬川 管内
 故障状況 若し18日に発生した線路故障の影響により、18日に26戸停電発生。19日に26戸停電発生



停電エリア⑤ (丸森SS新井)

停電戸数 1戸
 停電地域 丸森町新井管内
 故障状況 線路故障により、10月19日午後1時30分、運行不可状態。一部土砂崩れ被害発生。18日に1戸停電発生



前回からの更新情報

<サービス影響>

10月19日14時00分現在、サービス影響が発生しているエリアはございません。なお、お客様までのケーブル引き込み線の損傷等により、サービス影響が発生している場合があります。

<NTT東日本設備被災・復旧活動状況>

・管内のケーブル被災状況等の点検および設備復旧を実施中

<支援措置>

1.被災地域の方々の安否状況等の確認手段として「災害用伝言ダイヤル（171）」および「災害用伝言板（web171）」を運用しております。

2.災害時用公衆電話（特設公衆電話）の設置について

10月19日14時00分現在、避難所等**16箇所**に設置しております。

(1)丸森町

①筆甫まちづくりセンター	筆甫字和田80-2
②館矢間まちづくりセンター	館矢間字館山字大門148-1
③大内まちづくりセンター	丸森町大内字横手82-1
④小斎まちづくりセンター	丸森町小斎字山崎63
⑤丸森小学校体育館	丸森町字菱川内39-1
⑥金山まちづくりセンター	丸森町金山字下前川原17
⑦丸森まちづくりセンター	丸森町字鳥屋120
⑧大張まちづくりセンター	丸森町大張大蔵字川前39-1
⑨耕野まちづくりセンター	丸森町耕野字小屋館7-1
⑩伊具高等学校	丸森町字雁歌51
⑪旧丸森東中学校(体育館)	丸森町金山字長根63-1

(2)角田市

①角田市市民センター	角田市角田字牛館10
②総合保健福祉センター	角田市柳町35-1
③横倉自治センター	角田市横倉字杉の堂40

(3)大崎市

①鹿島台第2小学校	鹿島台大迫寺沢40-1
-----------	-------------

(4)大郷町

①フラップ大郷21	大郷町中村北浦58-1
-----------	-------------

3.町、住民のお困りごとの確認のため社員を派遣

(1)NTT東日本お客様お困りごと受付窓口を開設

①丸森町役場 宮城県伊具郡丸森町字鳥屋120

(2)避難所にて故障時の対応、料金減免措置等の広報活動（チラシ配布）

①丸森小学校 丸森町字菱川内39-1

②丸森まちづくりセンター 丸森町字鳥屋120

4. 光ステーション（Wi-Fi アクセスポイント）の開放

当社サービス提供エリアの本州全域で、光ステーション（約3.4万箇所）を無料でご利用いただくことができます。

* SSID「0000FLETS-PORTAL」に接続しご利用ください。

* 光ステーションのアクセスポイントは以下からご確認いただけます。

https://fleets.com/spot/ap/ap_search_s.html