

## 第5回宮城県災害対策本部会議

日時：令和元年10月14日（月）

午後7時00分から

場所：宮城県行政庁舎4階特別会議室

### 1 開 会

### 2 議 題

- (1) 今後の気象状況について
- (2) 県内の被害状況について
- (3) 防災関係機関による救助活動等について
- (4) その他

### 3 閉 会

令和元年10月14日 19時現在

## 令和元年台風第19号による被害（暫定値）

※下線部は前回からの変更箇所

### 1 被害の状況等（調査中）

#### (1) 人的被害

- ・死者 8名（詳細確認中）
- ・行方不明者 2名
- ・重傷 1名
- ・軽傷 6名

#### (2) 住家被害

- ・全壊 1棟
- ・半壊 1棟
- ・一部破損 39棟
- ・床上浸水 125棟
- ・床下浸水 215棟

#### (3) 非住家被害

- ・公共建物 1棟
- ・その他 1棟

### 2 市町村災害対策本部設置状況 別添②のとおり

### 3 避難勧告・指示等の状況 別添③のとおり

### 4 避難所等情報 別添④のとおり

### 5 特記事項（令和元年10月14日 17時現在）

#### (1) 県初動派遣職員派遣状況

白石市1名、角田市3名、蔵王町1名、村田町1名、柴田町1名、丸森町4名、松島町2名、大郷町1名、大崎市1名

#### (2) 県災害マネジメント総括支援員等派遣状況

丸森町2名

#### (3) 対口支援要望（検討）状況

角田市、柴田町、丸森町、大郷町、涌谷町、石巻市

※被害状況は、暫定値のため今後増減する場合があります。

災害対策本部等設置状況(令和元年10月14日17時現在)

市町村	体制名
宮城県	災害対策本部
石巻市	災害対策本部
白石市	警戒本部等
角田市	災害対策本部
多賀城市	警戒本部等
岩沼市	警戒本部等
登米市	警戒本部等
東松島市	警戒本部等
大崎市	災害対策本部
富谷市	災害対策本部
七ヶ宿町	警戒本部等
村田町	災害対策本部
柴田町	災害対策本部
川崎町	警戒本部等
丸森町	災害対策本部
松島町	災害対策本部
大和町	災害対策本部
大郷町	災害対策本部
加美町	災害対策本部
涌谷町	災害対策本部
南三陸町	警戒本部等

※ 警戒態勢を敷いている市町村名のみ記載

避難所開設状況(令和元年10月14日17時現在)

	避難所数	避難世帯数	避難者数
石巻市	3	6	7
白石市	1	4	4
角田市	5	149	283
多賀城市	1	1	4
登米市	1	1	1
村田町	1	1	4
柴田町	1		20
丸森町	15		388
大郷町	2		139
計	30	162	850

※ 避難所開設している市町村のみ記載

県内市町村の避難勧告等発令状況整理(令和元年10月14日17時現在)

	世帯数	人数	発令内容
角田市	11,469	28,921	警戒レベル4 避難指示(緊急)
柴田町	15,843	37,687	警戒レベル4 避難勧告
丸森町	5,098	13,405	警戒レベル4 避難指示(緊急)
大郷町	245	665	警戒レベル4 避難指示(緊急)
合計	32,655	80,678	

※ 避難勧告等を発令している市町村のみ記載

## 第5回災害対策本部会議 被害確認状況【総務部】

下線部分が今回更新部分

### 【県有施設状況】

- 知事公館（秘書課）
  - ・被害なし
- 県庁舎、議会庁舎（管財課）
  - ・数カ所で雨漏り ※処理済
- 仙台合同庁舎（管財課）
  - ・道路冠水に伴い玄関から館内浸水。地下1階書庫のEPS（電気配線室）内配管から、雨水が流入。床一面（240㎡程度）が浸水。23:00頃から26:20まで委託業者（2名）及び職員（約20名）にて水の除去作業を実施。地下1階の水が地下2階倉庫A及び電気室にも一部流入。15時に排水作業終了。
  - ・その他各所で雨漏り。※処理済
- 大崎合同庁舎（管財課）
  - ・庁舎屋外（屋外庭園）への2階入口自動ドアから浸水。2階から1階玄関ホールまで浸水。※処理済
  - ・エレベーターへの浸水もあるため、エレベーター停止中。※運転再開
  - ・施設内の樹木4本が根こそぎ倒木するも建物への被害はなし。
- 栗原合同庁舎（管財課）
  - ・公用車庫のシャッターが風にあおられ破損（21枚中6枚）。※一部修繕。
- 石巻合同庁舎（管財課）
  - ・建物の雨漏り（5F及び3F）。※処理済
  - ・敷地周辺道路等の冠水による敷地内への水の浸入（附属棟3付近及び構内駐車場（東側））※処理済
- 公務研修所（人事課）
  - ・雨漏り5カ所（これまで4カ所、新たに1カ所）
- 中央県税扇町出張所，仙台南県税事務所，塩釜県税事務所（税務課）
  - ・被害なし
- 県有地（管財課）
  - ・仙台市青葉区台原の県有地の法面土砂崩れ。民有地の庭に流入。民有地の人的被害，建物等の損壊なし。

### 【私立学校関係】（私学・公益法人課）

- ・宮城野区的高等支援学校1校では，法面が崩れ，境界にある仙台市のフェンスを破損。仙台市へ報告済。
- ・太白区の幼稚園1園では，床下浸水と雨漏りがあったが，11時過ぎには水は引いた。人的被害なし。
- ・角田市の幼稚園1園では，園庭が冠水するも，建物への水の浸水なし。
- ・青葉区の幼稚園1園では，床上浸水があったが，保育室に影響がないことから10/15通常開園予定。

### 【宮城大学関係】（私学・公益法人課）

- ・両キャンパスの教職員・生徒ともにけが等の報告なし。
- ・大和キャンパスで雨漏れ
- ・太白キャンパスの体育館裏で土砂崩れ（軽微）建物への被害はなし。
- ・坪沼農場については生出橋の先が土砂崩れのため，被害状況が確認できていないが，10/15以降確認予定。

### 【職員宿舎関係】（職員厚生課）

- ①下愛子宿舎1号棟
  - ・倒木した枝が2階通路に掛かっている。（危険な状態ではなく；通行にも支障なし）
- ②古川県職員寮
  - ・玄関部分で雨漏り

### 【職員の安否状況】

- ・各部局において現在，職員の事故等についての報告はありません。職員の安否については，引き続き情報収集を継続していく。（総務部内職員の自宅倉庫が浸水との報告あり）

第5回災害対策本部会議 震災復興・企画部被害等状況  
(令和元年10月14日 17時00分現在)

1 交通関係

○鉄道

- ・東北新幹線 : 通常運転
- ・JR全線 : 一部区間を除き終日運転見合わせ
- ・アクセス鉄道 : 通常運転
- ・阿武隈急行 : 終日運転見合わせ  
※富野駅(福島県)～東船岡駅(宮城県)間で線路等への土砂流入等  
27ヶ所を確認
- ・市営地下鉄 : 通常運転

○バス

- ・宮城交通 : 路線バス → 通常運行, 高速バス → 一部路線で運行見合わせ
- ・ミヤコーバス : 路線バス → 一部路線で運行見合わせ, 高速バス → 通常運行
- ・仙台市交通局 : 一部路線で迂回運行

○離島航路

- ・塩竈市営汽船
  - ・網地島ライン
  - ・シーパル女川
- } 通常運航

2 情報ネットワーク関係

- ・ネットワーク(光回線終端装置)切断 : 1機関 [2機関は復旧済み]

3 所管施設関係

○大崎市ふるさとプラザ

- ・被害なし

○南三陸町旧防災対策庁舎

- ・1階部分浸水(排水作業中)

○東京事務所

- ・被害なし

4 県外避難者(東日本大震災関連)関係

- ・安否確認対象者14都府県49世帯(84人)のうち、30世帯(55人)の被害なしを確認

令和元年 10 月 14 日  
午後 5 時 現在  
環 境 生 活 部

令和元年度台風第 19 号に伴う被害状況等  
(環境生活部関係)

○暫定オフサイトセンター（旧消防学校：仙台市宮城野区）

- ・敷地法面において崩落が発生。
- ・この影響により市道小田原燕沢線が通行止め。
- ・崩落に巻き込まれた車両 1 台あり。けが人はなかった。
- ・仙台市で応急の土砂撤去等の作業を行い、14日午前に3車線全面開通済。

○動物愛護センター（富谷市）

- ・敷地内の崖崩れ3か所。
- ・敷地内のテント1か所破損。
- ・愛護館内倉庫で雨漏り

○水道施設

被害 事業体	被害状況	断水等 の影響	備考
白石市	水管橋破断による断水	80戸 210人	64戸170人復旧済 その他、給水車対応
登米市	水管橋破断等による断水	67戸 190人	断水復旧済
川崎町	浄水場の取水堤への土砂 流入に伴う、ろ過不能等 による断水	186戸 182人	給水車対応
丸森町	水道管の破損による断水	全域	【丸森町水道事業の概要】 (平成30年3月31日現在) 給水人口：10,080人 水道普及率：68.9% 14日午後から給水車対応開始
南三陸町	水管橋破断等による断水	20戸 75人	給水車対応
石巻地方広域 水道企業団	水道管の破損等による断 水	216戸ほか 541人ほか ※石巻市の 一部	33戸89人復旧済 その他、給水車等による給水対 応中

○女川原子力発電所（女川町）

- ・被害なし。

○県民の森（利府町）

- ・「森の学び舎」倒木による窓ガラス破損。
- ・連絡道路法面の一部崩落により，通行止め中。
- ・遊歩道に崩壊箇所多数あり

○その他，廃棄物処理・清掃施設などの環境生活部関係被害

- ・一部調査継続中。



## 保健福祉部対応状況等について

※下線部が前回からの変更箇所

### 1 福祉施設等の被災状況等

#### ① 福祉（入所）施設の人的被害状況

施設種別	入所者	備考
	怪我	
障害者福祉施設	1	施設内避難中の怪我
合計	1	

#### ② 福祉施設等の被害状況等

施設種別	被害状況	被害額 (千円)
医療機関 (17機関)	<ul style="list-style-type: none"> <li>石巻市(1), 白石市(1), 角田市(2), 名取市(1), 気仙沼市(2), 登米市(1); 村田町(1), 柴田町(1), 丸森町(5), 大和町(2)</li> <li>仙南中央病院(柴田町)は, 引き続き2階に避難中</li> <li>国保丸森病院(丸森町)は, 引き続き2階に避難中</li> <li>仙南病院(角田市)は, 透析の入院患者の他院搬送を終了 本日中に透析が必要な外来患者は他院で実施</li> <li>名取医院(角田市)は, 床上浸水の被害。患者受入不可</li> <li>吉岡まほろばクリニックは, 地下のケーブル類浸水で使用不可の機器あり。透析実施機関であり, 患者は他院への受診を調整済み</li> <li>おおともクリニック(登米市)は, 床上浸水(建物内1.7m程度)により設備機器等使用不能</li> <li>4診療所(丸森町)については, 被害状況を確認中</li> <li>残り7機関も浸水等の被害はあるが, 入院患者や診療等に影響なし</li> </ul>	調査中
児童母子福祉施設 (13施設)	<ul style="list-style-type: none"> <li>仙台市(2), 石巻市(3), 塩竈市(1), 白石市(1), 栗原市(1), 登米市(1), 蔵王町(1), 丸森町(3)</li> <li>床上浸水, 床下浸水, 屋根(一部)はがれ等</li> </ul>	調査中
高齢者福祉施設 (14施設)	<ul style="list-style-type: none"> <li>石巻市(1), 気仙沼市(1), 白石市(1), 角田市(3), 登米市(1), 大崎市(1), 蔵王町(1), 丸森町(1), 涌谷町(3), 女川町(1)</li> <li>特養そよかぜ(丸森)は, 断水のため貯水槽の残量が少量。水の調達を危機対策課と施設間で調整中。</li> <li>丸森ロイヤルケアセンター(丸森)外, 10/14から断水。数日分の水の備蓄あり。</li> <li>床上浸水, 一部損壊等</li> </ul>	調査中
障害児者福祉施設 (10施設)	<ul style="list-style-type: none"> <li>名取市(1), 大崎市(2), 利府町(1), 大和町(1), 涌谷町(1), 大郷町(1), 気仙沼市(1), 白石市(1), 柴田町(1)</li> <li>床上浸水, 倒木による一部損壊等</li> </ul>	調査中
薬局 (18施設)	<ul style="list-style-type: none"> <li>角田市(3), 大郷町(1), 大和町(1), 丸森町(2), 登米市(1), 石巻市(4), 名取市(1), 白石市(1), 仙台市(4)</li> <li>床上浸水</li> </ul>	調査中
合計		調査中

### 2 災害救助法関係

- 災害救助法施行令第1条第1項第4号により仙台市を除く全市町村に災害救助法を適用(10/12)  
※仙台市も救助実施市として同法を適用している

### 3 災害時医療の状況等

#### ■災害医療本部関係

- ・宮城県災害医療コーディネーター、日赤等の協力を得て、的確かつ迅速な救護活動に向けた対応を行うため、災害医療対策本部を設置（10/12）
- ・透析患者の移送対応を調整済み（10/13）
- ・仙南保健福祉事務所に、地域災害医療支部及びDMAT活動拠点本部を設置（10/13）
- ・DMAT（災害派遣医療チーム）1.6チーム（県内9、山形7）及び日赤救護班4チームの計2.0チームを派遣（10/14）
- ・DMAT4チームは、仙南病院の透析患者の搬送対応、1.2チームは、仙南保健所に参集し、管内の調査を順次開始（10/14）
- ・明日（10/15）以降のDMATの派遣について、青森、秋田及び岩手の3県に最大1.2チームの派遣を要請。

### 4 保健師派遣の調整

- ・被害が甚大であった市町を管轄する保健所（仙南保健所、塩釜保健所黒川支所）への保健師等の応援について、被災市町のニーズ等を把握しながら必要な支援を行えるよう調整中。
- ・10/13～仙南保健所において、角田市及び丸森町の情報収集を実施。DMATと連携しながら情報の整理、ニーズ整理及び今後の支援方針を検討中。
- ・10/15～仙南保健所に公衆衛生活動チームを派遣予定。（2チーム：保健師4人、事務2人）
- ・10/13～塩釜保健所黒川支所において、大郷町及び大和町を訪問し、情報収集を実施。ニーズ整理及び今後の支援方針について検討中。10/14～塩釜保健所が黒川支所の応援に入る。

### 5 宮城県災害派遣福祉チーム

- ・避難所、福祉避難所等において要支援者を支援する福祉、介護の専門職員等により構成されるチーム、2チームを要請に応じて派遣できるよう準備中。

### 6 応急住宅仮設住宅関係

- ・全市町村に対し応急仮設住宅（プレハブ・みなし）の必要戸数について調査照会（10/15～）

### 7 災害ボランティア活動

- ・2市6町（角田市、大崎市、村田町、柴田町、丸森町、大和町、大郷町、涌谷町）で災害ボランティアセンターの設置を検討中。市町のボランティアセンター設置と合わせ、宮城県社会福祉協議会に宮城県災害ボランティアセンターを設置の予定。

### 8 県施設等の被害状況

- ・地方公所 被害なし
- ・指定管理施設 被害なし
- ・県立病院（宮城県立病院機構・宮城県立こども病院） 被害なし

### 9 その他の被災者救済・援護

- ・国保・後期高齢者医療等の窓口一部負担金及び保険料の減免、支払い猶予について市町村へ通知

第5回災害対策本部会議 被害確認状況（経済商工観光部）

【令和元年10月14日午後5時現在】

【工業関係】

- 現時点で被害なし。調査継続中。

【商業関係】

- 店舗浸水9店舗（南三陸町）。
- 調査継続中。

【観光関係】

- 御本丸公園（松山）、城山公園（岩出山）、加護坊自然公園（田尻）において法面崩れ、法面地滑り（8か所）。被害額約6,800千円。
- 施設等破損（大河原町、川崎町、栗原市）890千円
- 調査継続中。

【当部所管施設の被害状況】

- 産業技術総合センター（被害なし）
- 計量検定所（被害なし）
- 白石高等技術専門学校（被害なし）
- 仙台高等技術専門学校（被害なし）
- 大崎高等技術専門学校
  - ・倉庫の壁（トタン2枚）落下。修理手配済み。
- 石巻高等技術専門学校（調査中）
  - ・実習棟浸水。詳細調査中。
- 気仙沼高等技術専門学校（被害なし）
- 宮城県障害者職業能力開発校
  - ・エレベーター故障（疑い）。点検作業依頼済み。
- 松島公園管理事務所
  - ・松島公園駐車場の総合案内表示機及び発券機・精算機が故障（復旧済み）
- 商工振興センター（被害なし）
- 夢メッセ（被害なし）

第5回災害対策本部会議 被害確認及び災害対応状況（農政部）

【令和元年10月14日午後5時現在】

（前回からの変更箇所アンダーライン）

農業関係被害額 合計 595,911千円

1 農業関連被害 計 575,637千円

被害種別	市町村	被害内訳	被害額
農地・農業用施設被害	大和町, 大衡村, 大郷町, 松島町, 仙台市, 富谷市, 山元町, 亘理町, 大崎市, 加美町, 気仙沼市	農地冠水被害5カ所, 水路被害19カ所, 道路陥没5カ所, 頭首工被害4カ所, 揚水機被害11カ所	508,400千円
農業関係施設被害	蔵王町, 大崎市, 涌谷町, 美里町, 栗原市, 気仙沼市	オガクズ舎屋根破損1棟, パイプハウス被害29棟, 農業倉庫3棟被害, 集出荷施設シャッター被害2棟	3,604千円
農業用資機材被害	(調査中)		千円
農作物被害	白石市, 蔵王町, 名取市, 大崎市, 色麻町, 加美町, 涌谷町, 美里町, 気仙沼市	水稲・大豆・はとむぎ・野菜類冠水・果樹落果 <u>1,256 ha</u>	<u>63,633</u> 千円
生活環境施設被害	(調査中)		千円

2 畜産関連被害 計 20,274千円

被害種別	市町村	被害内訳	被害額
畜産施設等被害	仙台市, 大郷町, 栗原市, 登米市, 石巻市	採卵鶏死亡被害, 肉用鶏死亡被害, 乳牛死亡被害, 有機センター屋根破損, 養豚場浸水, 養豚場屋根一部損壊, 肉用牛溺死被害	20,274千円

3 その他（県所管施設等） 計 (調査中) 千円

被害種別	施設名	被害内訳	被害額
固有施設被害	農業・園芸総合研究所	園内法面崩落, 道路陥没 果樹6本倒木, 果樹枝折れ4本, 路面陥没, 夜冷育苗倉庫1棟ゆがみ, 通路並木倒木被害	(調査中)
	古川農業試験場	ほ場防風林5本倒木, 原種苗センター硬化ハウス壁面破損, 種籾乾燥舎の壁面破損, 農業用機械水没, 公用車浸水被害, 休憩室壁面破損	(調査中)
	畜産試験場	倒木6本, シャッター破損	(調査中)
	王城寺原補償工事事務所	被害なし(確定)	

災害対応状況

○丸森町(役場周辺)において, 災害応急用ポンプ2セット(Q=20m<sup>3</sup>/min)を設置し, 排水作業を開始(10/14)

令和元年10月14日  
午後5時現在  
水産林政部

## 令和元年台風19号による被害状況（第5報）

※下線部が前回からの変更部分

水産林政部関係被害額 合計（調査中） 千円

### 1 水産業関連被害 計（調査中） 千円

被害種別	市町村	被害内訳	被害額
水産施設被害	仙台市, <u>気仙沼市</u> , <u>南三陸町</u>	ふ化場浸水被害	調査中
漁船等被害		(調査中)	
漁港施設被害	気仙沼市	波路上漁港冠水	調査中
養殖施設被害	石巻市, <u>気仙沼市</u> , <u>東松島市</u> , <u>松島町</u> , <u>南三陸町</u> , <u>女川町</u>	カキ養殖施設被害	調査中
水産物等被害	石巻市, <u>気仙沼市</u> , <u>東松島市</u> , <u>松島町</u> , <u>南三陸町</u> , <u>女川町</u>	カキ水族落下	調査中
漁業用資材		(調査中)	

#### 漁港施設

○県管理27漁港中, 25漁港で調査が完了し被害なし。残る離島2漁港は調査中

○市町管理漁港は, 10市町中8市町(69漁港)で調査が完了し被害なし。残る2市町(46漁港)は調査中

※陸上からの目視点検により確認しており, 今後詳細調査を実施する予定

#### 水産関係

○カキ水族落下について北部及び中部での大きな被害は確認されていない

### 2 林業関連被害 計（調査中） 千円

被害種別	市町村	被害内訳	被害額
林道被害	仙台市, 石巻市, <u>気仙沼市</u> , <u>登米市</u> , <u>大崎市</u> , <u>柴田町</u> , <u>利府町</u> , <u>女川町</u>	<u>27</u> 路線 法面崩壊・路面洗掘等	調査中
林地被害	<u>登米市</u> , <u>東松島市</u> , <u>丸森町</u>	山腹崩壊4箇所	調査中
治山施設被害	気仙沼市	根固ブロック移動1箇所	調査中
林産施設被害	<u>登米市</u>	木製歩道損傷1件	調査中

#### (1) 林道施設

○27路線(県管理2路線, 市町村管理25路線)で法面崩壊, 路面洗掘などによる被害あり, その他の林道は調査中

#### (2) 林地及び治山施設被害

○東松島市, 丸森町, 登米市で山腹崩壊を確認。その他の林地は調査中

○治山施設については, 気仙沼市長浜地区で高波により根固ブロックの一部が移動。その他施設は調査中

#### (3) 林産施設被害

○林産物販売施設の木製歩道の損傷を確認。

### 3 その他(県所管施設等)

水産技術総合センター 海水取水ポンプ室20cm冠水 計 (調査中)

令和元年10月12日から13日にかけての台風第19号による  
土木部関連公共施設等の状況（10月14日17:00現在）

第5報

1 被害状況等

(1) 道路の状況

①交通規制の状況

○全面通行止め 5-9 52路線, 7-8 70箇所

■事前通行規制 1-9 16路線, 1-9 16箇所

※異常気象時通行規制区間, 冠水等の恐れがある区間

■法面の崩れに伴う規制 1-6 18路線, 1-7 18箇所 (国道349号丸森町など)

■冠水等による規制 2-8 23路線, 3-9 33箇所

■倒木 3路線, 3箇所

○片側交互通行 10路線, 10箇所

■法面の崩れに伴う規制 9路線, 9箇所

■冠水等による規制 1路線, 1箇所

道路種別	規制箇所数	うち規制中
一般国道 (指定区間外)	30箇所 (全面29箇所)	17箇所 (全面17箇所)
主要地方道	5-2 53箇所 (全面48箇所)	2-5 22箇所 (全面23 19箇所)
一般県道	66箇所 (全面57 58箇所)	4-6 41箇所 (全面38 34箇所)
合計	1-4-8 149箇所 (全面134 135箇所)	8-8 80箇所 (全面78 70箇所)

※仙台松島道路（宮城県道路公社管理） 全線解除（13日13時20分）

(参考) その他高速道路の規制状況

- ※ 三陸道 一部解除 (通行止め区間 三滝堂IC~小泉海岸IC 26.3km)  
(石巻女川IC閉鎖, 桃生豊里IC出口のみ閉鎖)
- ※ 山形道 全線解除 (13日19時40分)
- ※ 東北道 全線解除 (13日19時40分)
- ※ 常磐道 全線解除 (13日15時)
- ※ 東部道路 全線解除 (13日16時) (多賀城IC閉鎖中)
- ※ 北部道路 全線解除 (13日15時)
- ※ 南部道路 全線解除 (13日19時40分)

②被災状況

(県管理) 3-7 45路線, 5-6 78箇所

※その他調査中 (今後増える見込み)

(市町村管理) 1-3 15路線, 1-5 17箇所

※その他調査中 (今後増える見込み)

(2) 河川等の状況

①水防警報等発令状況

- ・現在, 氾濫危険水位 (警戒レベル4相当) 以上の河川 …なし  
※最高水位が氾濫危険水位に達した河川 1-8 20河川・1-9 26箇所
- ・現在, 避難判断水位 (警戒レベル3相当) 以上の河川 …なし  
※最高水位が避難判断水位に達した河川 9 30河川・1-0 38箇所
- ・現在, 水防団出動水位 (氾濫注意水位, レベル2相当) 以上の河川 …6 1河川  
小山田川【県】  
~~旧追川【県】, 瀬峰川【県】, 萱刈川【県】, 大水門川【県】, 西川【県】~~  
※最高水位が水防団出動水位に達した河川 1-8 37河川・2-4 57箇所
- ・現在, 水防団待機水位以上の河川 なし 3河川4箇所 ※上記を除く  
~~阿武隈川 (荒浜)【国】, 江合川 (下谷地)【国】, 江合川 (涌谷)【国】, 江合川 (短台)【国】,  
旧北上川 (柳津)【国】, 旧北上川 (飯野川上流)【国】, 旧北上川 (大森)【国】,  
追川 (佐沼)【県】~~  
※最高水位が水防団待機水位に達した河川 4 39河川・9 64箇所

## ②海岸

- ・水防警報（水防団出動）が発令中の海岸 <2海岸>なし  
蒲崎海岸、山元海岸

## ③ダム状況

- ・洪水警戒体制・・・17ダム（県管理ダム全て）
- ・調節状況・・・・・・11ダムで洪水調節実施・完了

## ④被災状況

### （県管理河川）

- ・河川被害（決壊 14河川・18箇所、越水・溢水20 18河川・20 18箇所）

#### 【丸森町】

○雉子尾川：大内地区 丸森町デイサービスセンター前膝上（約60cm）まで浸水、  
国道113号を警察が通行止め中

○新川（しんかわ）：鳥屋地区で漏水

丸森町で水防準備中（土のう準備中）

○内川：中流部 上林（じょうりん）東（ひがし）地区の増水により10戸28人孤立  
（丸森町役場 孤立 浸水1.2m程度）

#### 【村田町】

○新川（につかわ）：右岸沼辺（ぬまべ）地区 越水

（12日22：30：大河原土木事務所からの情報）

#### 【登米市】

○南沢川：左岸 津山町横山地区 国道45号通行止め・冠水（約70cm）  
浸水面積 85ha 浸水戸数 90戸

○石貝川：右岸 津山町津山地区 決壊（13日16：06：登米地域からの情報）

#### 【石巻市】

○高木川：溢水 大草地区

○内（うち）の原（はら）川：小屋前地区 溢水

○日向（ひなた）川：小屋前地区 溢水

○加茂川：福地地区 溢水

○西沢川：長尾地区 溢水

○馬鞍川：皿貝地区 溢水

○富士川：針岡地区 溢水（13日13：33東部土木事務所からの情報）

#### 【女川町】

○大沢川： 溢水 折下～寄木地区（13日1：47東部土木事務所からの情報）



【南三陸町】

○八幡(はちまん)川(がわ)： 溢水 御前下地区 (13日2:00 気仙沼土木からの情報)

【仙台市】

○七北田川： 右岸 溢水 仙台市泉区野村地内

【大崎市】

○渋井川：古川渋井地内 右岸決壊50m, 左岸越水法崩れ50m

浸水面積6.5ha 浸水戸数22戸

(13日9:22 北部土木からの情報)

○名蓋川：大崎市古川矢目 決壊2-3箇所 (左岸1箇所, 右岸1-2箇所)

【利府町】

○砂押川：沢乙地内 左岸決壊10m (13日8:08 仙台土木からの情報)

【栗原市】

○照越川：築館地内 決壊 (2箇所)

○瀬峰川：瀬峰地内 越水

○荒川：築館地内 決壊

○熊谷川：志波姫地内 越水 決壊

○善光寺川：高清水地内 越水 (13日10:13 栗原地域からの情報)

【白石市】

○齋川：下河原地内 決壊

【角田市】

○半田川：決壊

○高倉川：越水

【仙台市太白区】

○坪沼川：坪沼地区 決壊

【大和町】

○身洗川：落合絵和田地区 決壊

○小西川：鶴巣幕柳地区 決壊

【加美町】

○鳴瀬川：月崎地区 決壊

：田中二番地区 決壊

：上野目桑畑地区 決壊

○大滝川：鹿原礼場 決壊

【蔵王町】

○森の川：宮地区 越水

### (3) 砂防施設

○施設被害： 2件

【石巻市】	館	落石防護柵の破損
【七ヶ浜町】	上ノ山の2	斜面植生の崩落

○土砂災害： ~~6~~ 8件

【岩沼市】	畑向山の1	急傾斜地斜面の土砂崩れ
【仙台市太白区】	向泉寺沢	溪流からの土砂流出
	松波町の2	急傾斜地の石積擁壁倒壊
	越路の2	急傾斜地斜面の土砂崩れ
【仙台市泉区】	泉中央三丁目の2	急傾斜地の擁壁崩落
【東松島市】	上沢目の2	急傾斜地斜面の土砂崩れ
【東松島市】	館下沢	溪流からの土砂流出
	上前柳	急傾斜地斜面の土砂崩れ

### (4) 空港施設

#### ・仙台空港

・14日から通常運行

※施設被害状況

A滑走路南側エプロン及び誘導路の浸水状況：水は引いたが小枝が散乱

14日17時までA滑走路も含め小枝の撤去作業を行う。

#### ・仙台空港アクセス鉄道

・14日から通常運転

※施設被害状況

1 仙台空港駅内 : ホーム発車標故障

2 美田園駅内 : 異常なし

3 杜せきのした駅内:

ホーム発車標故障, ホーム照明一部故障, 上りエスカレーター故障

4 その他の構造物及び機器類 : 被害なし

#### ・空港周辺緑地

施設被害状況

1 臨空公園 : 被害なし

2 緑地 ①杉ヶ袋南 : 被害なし

②西北地区 : 被害なし

③防災調整池 : 被害なし

## (5) 港湾施設

### ① 港湾施設

#### ○ 仙台塩釜港（国際拠点港湾）

- ・ 仙台港区：向洋ふ頭臨港道路及びソーラスフェンスに被災
- ・ 塩釜港区：異常なし ※離島を除く
- ・ 石巻港区：異常なし
- ・ 松島港区：異常なし

#### ○ 地方港湾

- ・ 金華山港：防波堤のパラペットが転倒
- ・ 女川港：高白地区及び横浦地区にて湾内に土砂流出

### ② 海岸施設

#### ○ 地方港湾

- ・ 女川港：横浦地区横浦1号、2号水門が土砂流出により閉塞

## (6) 都市施設

### ① 公園

#### ・ 県立都市公園

- ・ 宮城県総合運動公園（ファミリーレクリエーションゾーン） のり面崩壊11箇所 閉園中
- ・ 上記以外4公園 開園済み

#### ・ 市町村都市公園（被害有：6市町、調査中：23市町、被害無：3市町）

- ・ 仙台市広瀬川牛越緑地外4公園 被害ありグラウンド洗掘等 閉園措置済み
- ・ 涌谷町城山公園 のり面崩壊
- ・ 白石市白石川サッカー公園：人工芝剥離 閉園中
- ・ 利府町館山公園：のり面崩壊
- ・ 大和町八谷館緑地：のり面崩壊
- ・ 石巻市袋谷地南公園：倒木
- ・ 石巻市蛇田南公園：倒木
- ・ 石巻市石巻霊園：小規模のり面崩壊

### ② 公共下水道（仙台市除く34市町村）

- ・ 下水処理場：24処理場で正常運転中
- ・ ポンプ施設等：被害あり

名取市堀内中継ポンプ場など9市町村の中継ポンプ等（12箇所）で冠水のため運転停止中（一部仮設ポンプで排水）

- ・ 調査中：11 9市町
- ・ 被害無：14 16市町

(7) 県営住宅

- ・漏水2件, 雨漏れ53件, 倒木2件, エレベーター停止1件, その他 ~~19~~ 20件

※丸森町の県営神明(しんめい)住宅については調査中であるが, 丸森町営神明住宅と同様に床上浸水等の被害が生じていると思われる。

(参考)

※丸森町営神明(しんめい)住宅(管理戸数106棟): およそ半分の棟で床上浸水。

2 被害額

- ・調査中

以 上

## 令和元年台風第19号による被害状況等について

[令和元年10月14日(月) 17:00現在]

※前回からの変更は下線事項

### 1 被害及び対応状況

#### (1) 場内施設被害状況(全事務所施設被害なし)

- 上水道(大崎広域水道事務所, 仙南・仙塩広域水道事務所)
- 工業用水(工業用水道事務所)
- 下水道(中南部下水道事務所, 東部下水道事務所)

#### (2) 場外施設被害状況(被害有り)

- 大崎広域水道事務所
  - ・幹線流量計・テレメータ室【第5幹線(三本木)】【第7・8幹線(松山町)】が冠水
  - ・第5幹線弁不具合により, 大衡受水へ送水不能となる。14日午前4時20分より中峰浄水場からの送水を実施中。
  - ・松島・大郷幹線で道路崩落により送水管の一部が露出。道路管理者と協議の上で対応予定。
- 仙南・仙塩広域水道事務所
  - ・藤田川水管橋(利府町)の左岸橋脚が洗掘され基礎がむき出しとなっている。
  - ・低区幹線(白石市津田)で白石市管理道路陥没により送水管の一部が露出。
  - ・川原子沢水管橋管理用階段が損壊。
- 工業用水道管理事務所
 

熊野堂取水場土砂閉塞で取水不能, 13日午前10時20分に仙塩工業用水より供給済みのため, ユーザーには影響なし。(継続中)
- 中南部下水道事務所
 

吉田川流域下水道の大郷ポンプ場において浸水に伴う制御盤破損によりポンプ停止中。冠水解消後, 仮設電源盤を持ち込んで対応予定。また, 大郷町では下水状況の広報活動を行い町民へ周知済み。

→13日午後7時00分, 仮設電源盤の設置完了。運転再開。
- 東部下水道事務所
 

北上川下流東部流域下水道の女川第1ポンプ場において浸水に伴いポンプ停止中。非常用発電機手配を持ち込んで対応予定。

→13日午後6時25分, 非常用発電機の設置完了。運転再開。

## 2 現在の確認状況（場外施設点検）

### (1) 大崎広域水道事務所

- 場外施設は冠水部を除き確認済み（冠水部継続確認し再調査予定）

### (2) 仙南・仙塩広域水道事務所

- 藤田川水管橋（利府町）、低区幹線（白石市津田）、川原子沢水管橋、後日対応予定。
- 場外施設は、被害箇所を除き確認終了。（追加被害なし）

### (3) 工業用水道管理事務所

- 場外施設確認済み、被害なし

### (4) 中南部下水道事務所

- 仙塩流域下水道、吉田川流域下水道の場外施設確認済み
- 阿武隈川下流流域下水道、鳴瀬川流域下水道の場外施設は冠水部を除き確認済み（冠水が解消し次第確認予定）

### (5) 東部下水道事務所

- 場外施設は、被害箇所（女川第1ポンプ場）を除き確認終了。（追加被害なし）

### (6) 仙台港国際ビジネスサポートセンター（アクセル）

- 被害なし

令和元年度台風19号に係る被害状況等について  
(令和元年10月14日(月)17時現在)

※ 下線箇所が今回変更部分

1 公立小学校・中学校の被害状況について

校種	学校数 (所在市町村)	被害状況	10/15(火)の 臨時休校
小学校	16校 仙台市、白石市、蔵王町、 名取市、利府町、東松島市、 栗原市、涌谷町、南三陸町	床上浸水 土砂堆積 法面崩壊 プレハブ倉庫転倒 倒木	<u>角田市立小学校全8校</u> <u>村田町立村田第二小学校</u> <u>柴田町立槻木小学校、柴田小学校</u> 名取市立愛島小学校 丸森町立小学校全8校 大郷町立大郷小学校 <u>石巻市立稲井小学校</u> <u>登米市立横山小学校</u> ※他調査中
中学校	6校 仙台市、白石市、大河原町、 利府町、栗原市	法面崩壊 倒木 ガラス破損 雨漏りによる漏電	<u>角田市立中学校全3校</u> <u>村田町立村田第二中学校</u> 丸森町立丸森中学校(振休) 大郷町立大郷中学校(振休) <u>石巻市立稲井中学校</u> <u>登米市立津山中学校</u> ※他調査中

2 県立学校の被害状況について

校種	学校数 (学校名)	被害状況	被害額 (千円)	臨時休校
高等学校	31校 <u>白石、白石工、村田、柴田農林、</u> 角田、伊具、名取、亘理、 <u>仙台南山、仙台西、仙台三、</u> 泉松陵、宮城野、塩釜、多賀城、 黒川、富谷、中新田、 <u>古川工、</u> 鹿島台商、小牛田農林、南郷、 佐沼、登米総合、迫桜、 <u>石巻好文館、石巻北、水産、</u> 石巻工、 <u>石巻北飯野川、本吉響</u>	グラウンド冠水 農機具浸水 倒木 農場ビニールハウスのビ ニール破損 法面一部崩壊 野球場ネット支柱倒壊 プール法面土砂流出 野球防砂ネット破損 機械室浸水 部室冠水 等	調査中	<u>白石高校(15日)</u> <u>角田高校(15・16日)</u> <u>伊具高校(15~18日)</u> 水産高校(15日)
特別支援 学校	1校 角田支援	天井パネル落下	調査中	<u>角田支援学校(15日)</u> <u>角田支援学校白石校(15日)</u>

※被害状況については継続調査中

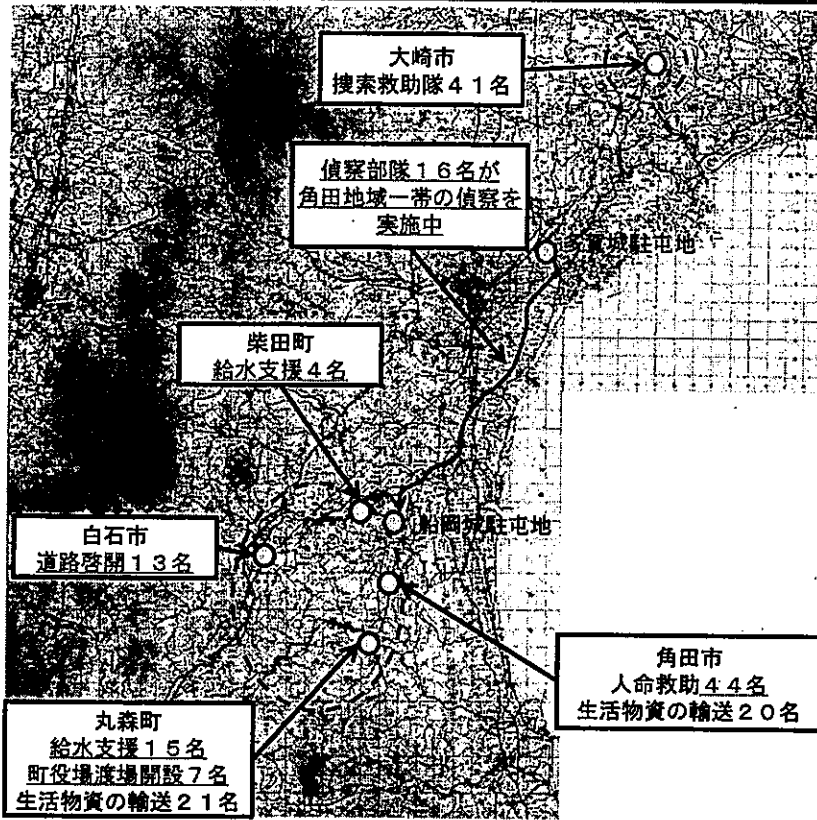
### 3 県有施設等の被害状況について

施設名	被害状況		被害額 (千円)	備考
	被害箇所	被害規模		
図書館	本館 緑地箇所 駐車場	雨漏り5箇所 倒木1本 敷地内の土砂流出	調査中	通常どおり開館
美術館	本館	雨漏り数か所 収蔵庫の空気層に水溜まり 壁クラックから染み出し 倒木なし	調査中	13日午前休館
松島自然の家	駐車場 運動場 トイレ 隣接地	調整池に雨水が溜まる 調整池に雨水が溜まる フィールド外トイレ浸水 県道に土砂崩れ	調査中	通常どおり開館 ※一部使用不可
松島自然の家 本館改築工事	杭工事 掘削箇所	工期への影響は確認中 杭工事掘削箇所に雨水が溜まる	調査中	—
蔵王自然の家	宿泊棟 体育館 工作物	雨水侵入 雨水侵入 沢に設置のにじます場が流出	調査中	通常どおり開館
志津川自然の家	管理棟 体育館 法面 運動場	ダクトに雨水侵入 フロアに雨水侵入 土砂崩れ小規模 側溝に土砂流出	調査中	通常どおり開館
東北歴史博物館	被害なし	—	—	13日午前休館
〃 浮島収蔵庫	—	床上浸水2棟	調査中	—
婦人会館	旧公文書館	トイレ雨漏り4箇所 廊下蛍光灯に雨漏り1箇所	調査中	通常どおり開館
宮城県総合運動公園 (スタジアム・体育館・プール・テニスコート、合宿所等)	入場口 (沢乙口)	法面崩落	—	13日休館 14日開館
宮城県サッカー場	駐車場	倒木1本	—	13日休館 14日開館
宮城野原公園総合運動場 (宮城球場【楽天管理】、テニスコート、相撲場)	被害なし	—	—	13日休館 14日休館
※参考:仙台市陸上競技場【仙台市管理】	事務室ほか	浸水	—	—
第二総合運動場 (武道館・弓道場)	場内(フェンス破損)	倒木1本	—	13日休館 14日開館
長沼ボート場	審判廷(ボート) 棧橋 法面	1台損傷 一部損傷(4台中1台) 一部崩落	—	13日休館 14日休館
ライフル射撃場	被害なし	—	—	13日休館 14日開館



# 自衛隊の活動状況(全般)

10.14 1600現在



部隊	地域	活動内容	活動人員
第22即応機動連隊	宮城県庁	連絡幹部	2名
	大崎市	連絡幹部	2名
		搜索救助	41名
		輸送支援	41名
	角田市及び丸森町	連絡幹部	4名
第2施設団	柴田町	連絡幹部	2名
		給水支援	4名
	角田市	連絡幹部	2名
		搜索救助	44名
	村田町	連絡幹部	2名
		搜索救助	終了
	丸森町	連絡幹部	2名
		給水支援 渡場開設	22名
	白石市	連絡幹部	2名
		道路啓開	13名
	川崎町	連絡幹部	2名
巨理町	連絡幹部	2名	
蔵王町	連絡幹部	2名	
山元町	連絡幹部	2名	
活動人員合計			191名
災害派遣可能人員			
区分	内訳		合計
可動隊	第22即応機動連隊	601名	764名
	第2施設団	163名	

**総括**

- 丸森町・角田市一帯において387名を人命救助、39名が生活支援（給水・道路啓開等）を実施中
- 大崎市吉田川においては本日1600までにボートにより11名を救出し、冠水地域の搜索を完了

## 大崎市吉田川における安否確認状況



搜索部隊：1コ中隊（約40名、ボート×5）  
各艇に消防1名乗り込み

凡例

□ : 住宅密集地  
— : ゴムボート確認地域



**総括**

ボートにより11名を救出  
→ 3世帯6名の住民が説得に応じず救助拒否（引き続き行政・警察が説得を実施）

令和元年10月14日  
緊急消防援助隊調整班  
(総務部消防課)

台風19号に伴う緊急消防援助隊及び  
県内広域応援の活動結果について(10月14日)

活動部隊

【陸上部隊】

山形県大隊(31隊100名), 秋田県大隊(35隊134名), 青森県大隊(39隊140名)  
宮城県隊(県内応援15隊57名) 計120隊 431名

【航空部隊】

山形県消防防災航空隊, 札幌市消防局航空隊, 川崎市消防局航空隊,  
仙台市消防局航空隊, 宮城県防災航空隊 計5機

活動地域

丸森町飯泉地区

→秋田県大隊, 山形県大隊

中島地区

→秋田県大隊

大内地区

→宮城県隊, 宮城県警

筆甫地区

→青森県大隊, 自衛隊

※航空部隊は町内全域

活動の結果(14日分)

【陸上部隊】

※上記地域の安否確認を実施

(1) 救助人員 49名

(2) 救急搬送人員 18名(仙南病院からの透析患者搬送完了)

【航空部隊】

(1) 救助人員 14名

(2) 丸森町上空偵察(宮城県防災航空隊)

仙南地域広域行政事務組合消防本部消防長, 指揮支援部隊長(仙台市消防局), 指揮支援隊長(新潟市消防局), 総務省消防庁LOの4名搭乗。



## 復旧担当者・被災者向け気象支援資料（宮城県丸森町）

令和元年10月14日 17時00分

### 宮城県の天気解説

15日は、気圧の谷や寒気の影響で、曇りで明け方まで雨の降る所がありますが、高気圧に覆われるため、次第に晴れる見込みです。

(15日 日の出：05時44分、日の入り：17時00分)

<天気変化等の留意点>

15日は、東部では、河川の増水や氾濫に厳重に警戒してください。また、宮城県では、土砂災害に警戒してください。

### 丸森町付近の天気

日 / 気温	15日 / 日中の最高19℃ 朝の最低13℃							
時	0-3時	3-6時	6-9時	9-12時	12-15時	15-18時	18-21時	21-24時
天気	☁	☁	☁	☁	☁	☁	☁	☁
3時間雨量(ミリ)	0	0	0	0	0	0	0	0
気温(℃)	15	14	13	17	18	18	14	12
風向	→	→	↓	↓	↘	→	↘	←
風速(m/s)	2	2	2	2	2	1	1	1

風向・0m/s ↗1-4m/s ↘5-9m/s ↙10m/s以上


気温は各時間帯の初めの時間の予想値です。例えば18-21なら18時の予想値です。

### 週間天気予報（宮城県東部 気温：仙台）

日	15日(火)	16日(水)	17日(木)	18日(金)	19日(土)	20日(日)	21日(月)
天気	曇時々雨 ☁/☁	晴時々曇 ☁ ☁	晴時々曇 ☁ ☁	曇 ☁	曇一時雨 ☁ ☁	曇時々雨 ☁ ☁	晴時々曇 ☁ ☁
降水確率(%)	20/10/0/0	20	10	40	60	30	20
最高気温(℃)	20	19	21	20	18	22	21
最低気温(℃)	14	10	10	12	15	15	13

降水確率の1日目は、0-6/6-12/12-18/18-24時です。

### 宮城県付近の天気分布予報



天気：☐晴れ ■曇り ■雨 ■絶無外 数字は雨粒子の3時間雨量 1(1~4ミリ) 5(5~9ミリ) 10(10ミリ以上)

宮城県の前報・注意報

宮城県		今後の推移 (■特別警報級 ■警報級 ●注意報級)									備考・ 関連する現象
発表中の 警報・注意報等の種別		14日				15日					
		12-15	15-18	18-21	21-24	0-3	3-6	6-9	9-12	12-15	
大雨 (土砂災害)											
大雨 (洪水害)											
											以後未発表
波浪	波高 (メートル)	3	3	3	3						

各要素の予想値は、確度が一定に達したものを表示しています。

■で着色した種別は、今後特別警報に切り替える可能性が高い警報を表しています。

●で着色した種別は、今後特別警報に切り替える可能性が高い注意報を表しています。

□で着色した種別は、今後警報に切り替える可能性が高い注意報を表しています。

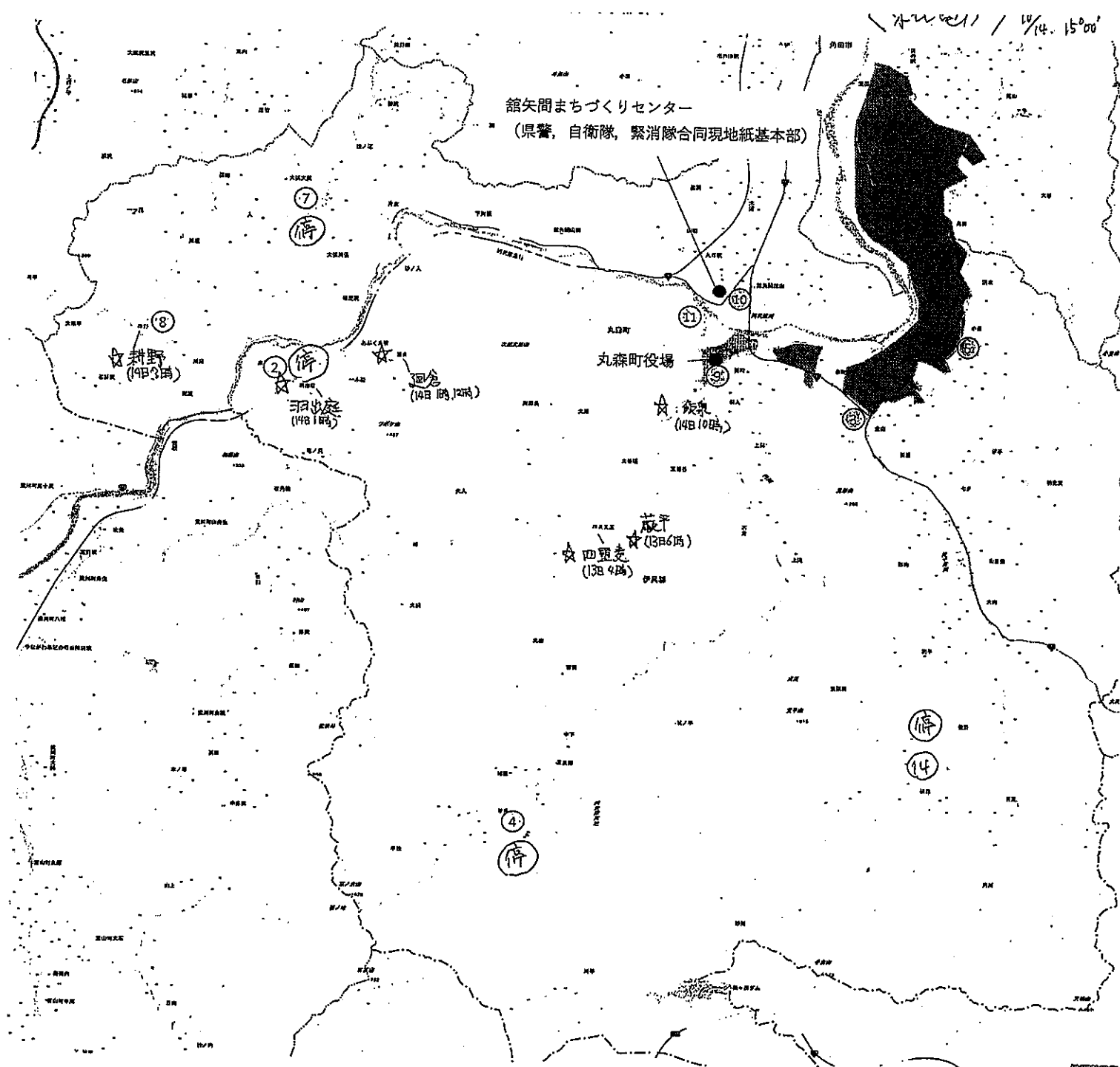
宮城県の前期注意情報 (警報級の可能性)

宮城県		10/14 17:00発表					10/14 17:00発表			
種別		14日	15日				16日	17日	18日	19日
		明け方まで		朝～夜遅く						
		18-24	0-6	6-12	12-18	18-24				
大雨 (警戒レベル1)	警報級の可能性	[高]		[中]						
	1時間最大雨量 (ミリ)	15以下	15以下	15以下	15以下	15以下				
	3時間最大雨量 (ミリ)	25以下	25以下	25以下	25以下	25以下				
	24時間最大雨量 (ミリ)		50以下							
大雪	警報級の可能性	-		-						
	6時間最大降雪量 (センチ)	0	0	0	0	0				
	24時間最大降雪量 (センチ)		0							
暴風 (暴風雪)	警報級の可能性	-		-						
	陸上 最大風速 (メートル)	9以下	9以下	9以下	9以下	9以下				
	海上 最大風速 (メートル)	9以下	10	12	12	9以下				
波浪	警報級の可能性	-		-						
	波高 (メートル)	3	2	2	2.5	2.5				

[高]: 警報発表中、又は、警報を発表するような現象発生の可能性が高い状況。

[中]: [高]ほど可能性が高くないが、警報を発表するような現象発生の可能性がある状況。

10/14 15:00



避難所	所在地	避難者数※
1 丸森町役場本庁舎	鳥屋120	107
2 羽出庭農村落多目的センター (停止中)	宇森67	4
3 金山まちづくりセンター	金山字下前川原1	23
4 筆甫まちづくりセンター (停止中)	筆甫字和田80-2	15
5 小斎まちづくりセンター	小斎字山崎63	24
6 館矢間まちづくりセンター	館矢間字館矢間字大門148-1	24
7 大張まちづくりセンター (停止中)	大張大蔵字川前39-1	14
8 耕野まちづくりセンター	耕野字小屋館7-1	19
9 丸森まちづくりセンター	字鳥屋120	10
10 館矢間小学校	館矢間字館矢間字玉川29	142
11 丸森小学校	字菱川内39-1	52
12 (自主) 耕野入区集会所	所在地不明	10
13 (自主) 耕野東部集会所	所在地不明	2
14 (自主) 大内地区黒佐野集会所 (停止中)	所在地不明	5

※10/13夜現在の状況

前落り  
道路状況詳細不明  
道路状況詳細不明: 道路外前落り  
不明  
不明  
前落り

## 宮城県内における通信設備に関する影響

2019.10.14  
NTT東日本 宮城事業部

### 前回からの更新情報

#### <サービス影響>

宮城県丸森町の一部において10月14日(日)17時00分現在、ひかり電話をご利用のお客様1193ユーザ、フレッツ光をご利用のお客様1549ユーザ、ADSLをご利用のお客様44ユーザにサービス影響が発生しております。

#### <NTT東日本設備被災・復旧活動状況>

- ・被害全容を確認中。道路状況の回復に合わせて順次、点検を開始し、故障修理の準備を進めている
- ・NTT丸森ビル管内中継光ケーブル被災を確認。道路状況を確認しながら14日AMより点検を開始
- ・1ビル(NTT筆甫交換所)は移動電源車で運転中(14日7:32)
- ・NTT丸森ビルの電源枯渇等に備え非常用電源車をNTT白石ビルに配備、待機中
- ・その他県内の状況について被害状況確認中

#### <支援措置>

1. 被災地域の方々の安否状況等の確認手段として「災害用伝言ダイヤル(171)」および「災害用伝言板(web171)」を運用しております。

#### 2. 災害時用公衆電話(特設公衆電話)の設置について

10月12日15時30分現在、避難所等8箇所に設置しております。

##### 1. 柴田町

- ①槻木生涯学習センター 槻木下町3-1-60
- ②船迫生涯学習センター 西船迫3丁目3-104
- ③船岡体育館 船岡南2丁目2-34
- ④船岡生涯学習センター 中名生字西宮前49

##### 2. 涌谷町

- ①涌谷第一小学校 字立町
- ②涌谷中学校 字上町
- ③さくらんぼこども園 字上郡

##### 3. 丸森町

- ①筆甫まちづくり支援センターへ開設(13:45) 筆甫字和田80-2

#### 3. 丸森町役場へ町、住民のご要望、お困りごとの確認のため社員を派遣中

4名向かっているが、道路冠水のため2名は館矢間コミュニティセンターに到着  
残り2名は丸森町役場へ別ルートで進入ドライブ中

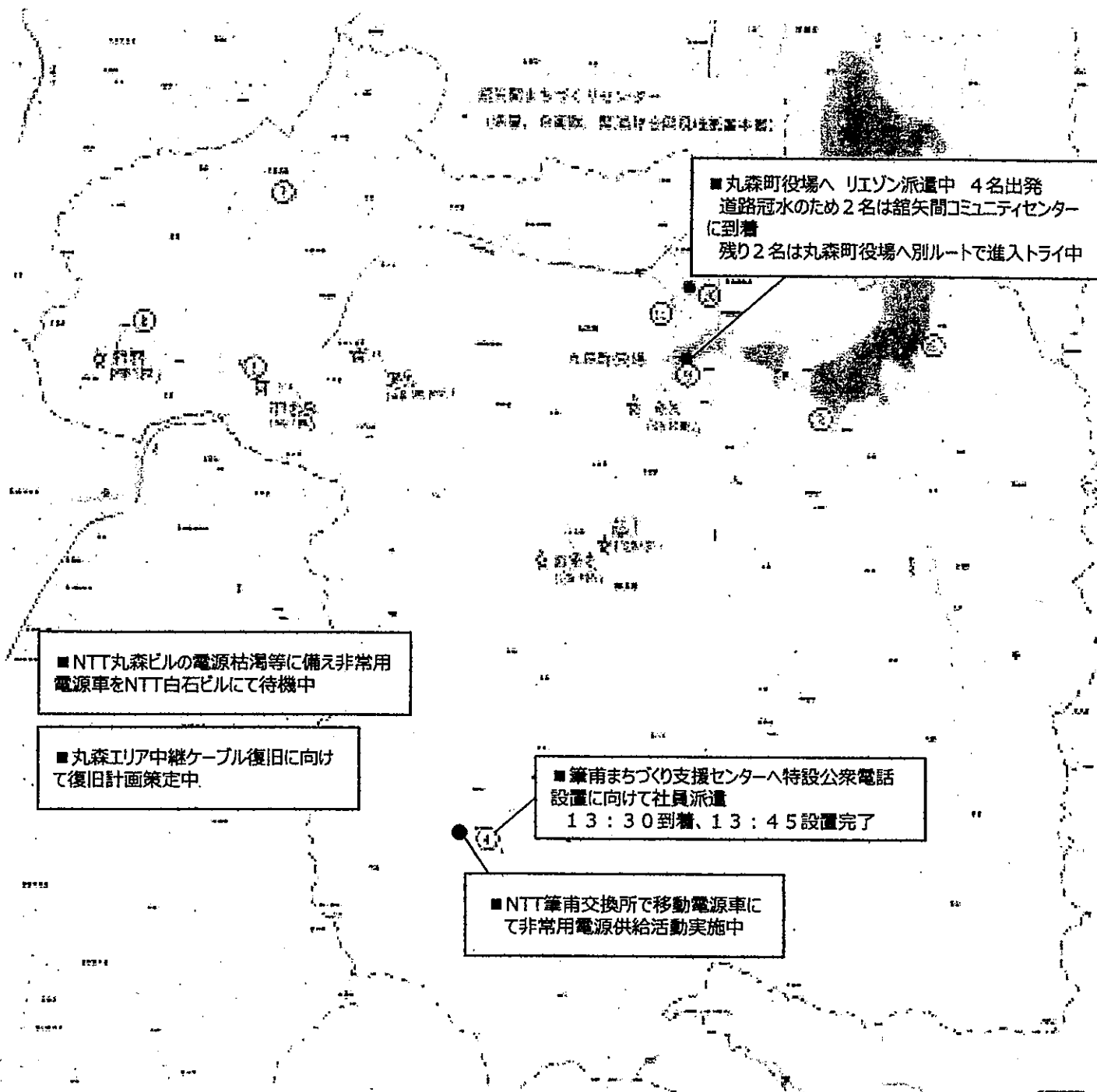
#### 4. 光ステーション(Wi-Fi アクセスポイント)の開放

当社サービス提供エリアの本州全域で、光ステーション(約3.4万箇所)を無料でご利用いただくことができます。

\* SSID「0000FLETS-PORTAL」に接続しご利用ください。

\* 光ステーションのアクセスポイントは以下からご確認いただけます。

[https://flets.com/spot/ap/ap\\_search\\_s.html](https://flets.com/spot/ap/ap_search_s.html)



施設名	所在地	避難者数
1 丸森町役場本庁舎	丸森120	123
2 宮城県農村局落合町のセンター	落合67	4
3 金山まちづくりセンター	金山字下畑1	22
4 筆甫まちづくりセンター	筆甫字町田30-2	15
5 小浜まちづくりセンター	小浜字中畑63	34
6 館矢間まちづくりセンター	館矢間字館矢間字大門130-1	24
7 大森まちづくりセンター	大森字大森字大森30-1	14
8 長野まちづくりセンター	長野字上長野7-1	15
9 丸森まちづくりセンター	字丸森120	15
10 丸森南小学校	丸森南字丸森南字丸森南15	142
11 丸森小学校	丸森南字丸森南1	52
12 (自治) 村野久保集会所	所在地不明	10
13 (自治) 長野集会所	所在地不明	2
14 (自治) 大森地区男女青年会館	所在地不明	5

2019/10/13 現在までの状況



令和元年10月13日現在

## 阿武隈急行線被災箇所一覧

梁川～富野間 軌道関係異状なし

設備関係（富野駅構内）

・発動発電機水没→故障・軌道回路断絶

富野～兜間	24k400m	土砂崩れ L=30m
	24k500m	コンクリート擁壁崩壊 L=50m
兜～あぶくま間	26k600m	土砂崩れ L=60m
兜～あぶくま間	26k760m	(第2栗生T出口) L=30m土砂流入

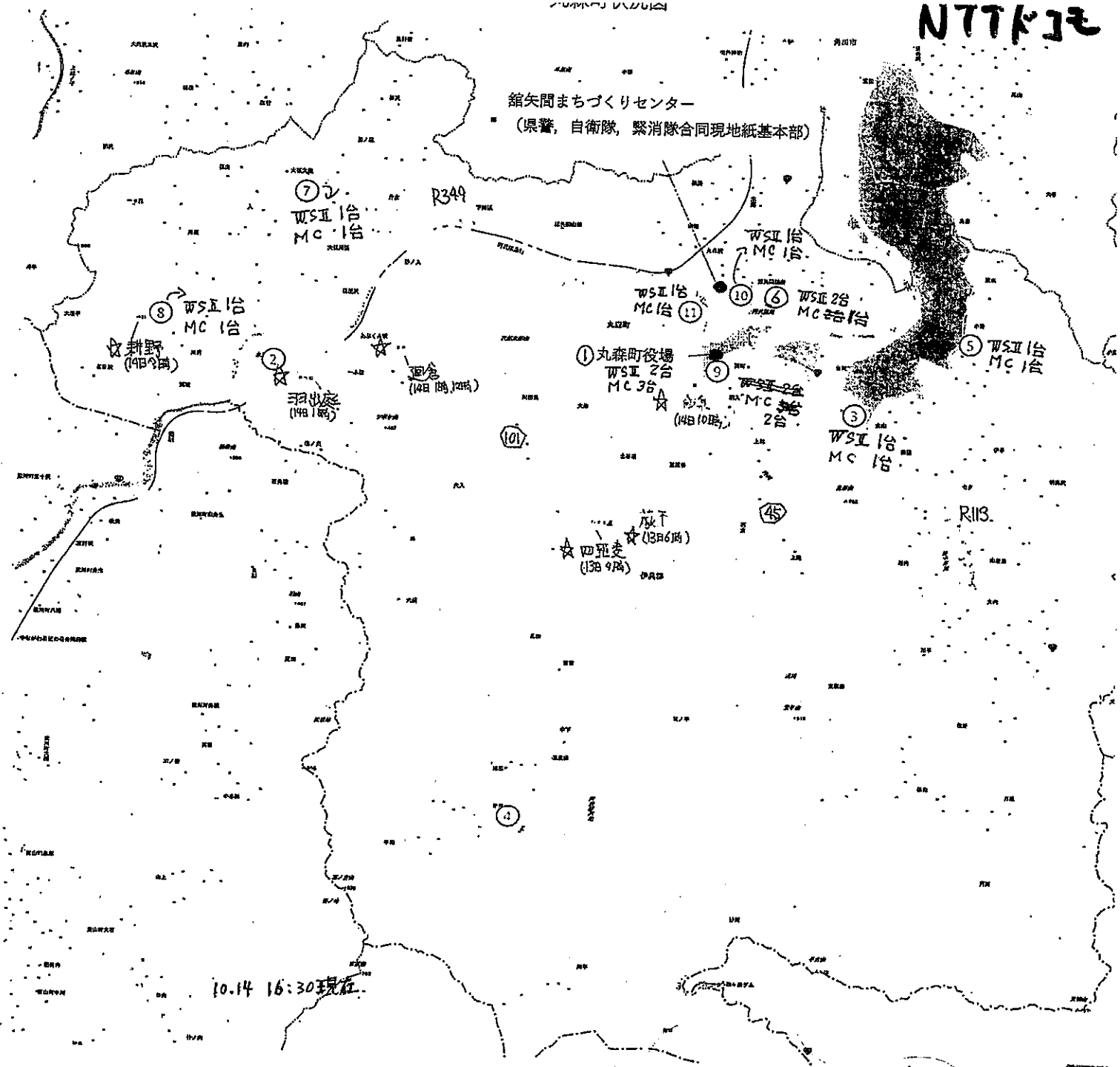
福島県

宮城県

兜～あぶくま間	29k429m	(羽出庭T出口) 土砂流失
あぶくま駅	29k520m	(あぶくま駅)・ホーム損壊
あぶくま～丸森間	29k700m	土砂流入
あぶくま～丸森間	29k800m	土砂流入
あぶくま～丸森間	30k200m	土砂流入
あぶくま～丸森間	30k400	土砂流入・き電線切断
あぶくま～丸森間	30k600	道床流出・電化ポール被災
あぶくま～丸森間	31k039m	(第二耕野T) 土砂流入
あぶくま～丸森間	31k151m	(第二耕野T) 土砂流入
あぶくま～丸森間	32k700m	倒木と土砂流入
あぶくま～丸森間	33k016m	第三小倉T土砂流入
あぶくま～丸森間	33k700m	倒木・電車線被災
あぶくま～丸森間	33k870m	電車線切れ
あぶくま～丸森間	33k700m	(第三山田T) 土砂流入
あぶくま～丸森間	35k744m	(第五山田T) 土砂流入
あぶくま～丸森間	35k880m	電車線被災
あぶくま～丸森間	36k170m	信号柱被災・土砂流入等
あぶくま～丸森間	36k200m	落石・土砂流入
角田～横倉間	44k500m	線路陥没
岡～東船岡間	49k304m	倒木・電車線被災
岡～東船岡間	50k200m	土砂崩れ・電車線被災
岡～東船岡間	51k000m	倒木

※今後の調査より箇所数は、増える場合があります。

館矢間まちづくりセンター  
(県警, 自衛隊, 緊消防隊合同現地紙基本部)



WSII: 衛星電話 MC: マルチチャージャー(充電機)

避難所	所在地	避難者数※
1 丸森町役場本庁舎	鳥屋120	107
2 羽出庭農村集落多目的センター	字森67	4
3 金山まちづくりセンター	金山字下前川原1	23
4 筆甫まちづくりセンター	筆甫字和田80-2	15
5 小斎まちづくりセンター	小斎字山崎63	24
6 館矢間まちづくりセンター	館矢間字館矢間字大門148-1	24
7 大張まちづくりセンター	大張大蔵字川前39-1	14
8 耕野まちづくりセンター	耕野字小屋館7-1	19
9 丸森まちづくりセンター	字鳥屋120	10
10 館矢間小学校	館矢間字館矢間字玉川29	142
11 丸森小学校	字菱川内39-1	52
12 (自主) 耕野入区集会所	所在地不明	10
13 (自主) 耕野東部集会所	所在地不明	2
14 (自主) 大内地区黒佐野集会所	所在地不明	5

※10/13夜現在の状況

水没地蔵  
法面崩れ

一部路上  
崩落

14日1800時まで

(株)NTTドコモ 株式会社



本日の停電状況のお知らせは最終報とさせていただきます、最新の状況につきまして、明日改めてお知らせいたします。

**お知らせ**  
(送配電カンパニー関係)

2019年10月14日  
東北電力株式会社  
送配電カンパニー宮城支社

**台風19号の影響による宮城県内の停電の状況について**  
(14日18時現在)

台風19号の影響により、宮城県内で延べ約25,300戸が停電し、14日18時現在、約1,780戸が停電しております。  
停電の主な原因は、強風の影響により、飛来物や樹木が高圧配電線に接触し高圧配電線が断線したこと等によるものです。  
停電によりご不便・ご迷惑をおかけしておりますことを深くお詫び申し上げます。懸命な復旧作業にあたっては、土砂崩れや冠水、倒木等により、立ち入り困難な箇所があります。こうした地域については、自治体等と連携しながら、立ち入り可能な箇所に入り、復旧作業に入ることとしております。  
当社といたしましては、一刻も早い復旧向け、引き続き全力で復旧作業に取り組んでまいります。

**【県内の停電発生状況(速報値)】** ※下線部が前回からの変更箇所です

延べ停電戸数	現在停電戸数 (18時現在)	停電発生市町村
約25,300戸	約1,780戸	【停電中】1市2町 丸森町、角田市、大郷町
		【復旧】8市12町 石巻市、女川町、七ヶ浜町、松島町、南三陸町、山元町、蔵王町、川崎町、利府町、大崎市、登米市、村田町、仙台市、白石市、涌谷町、気仙沼市、栗原市、東松島市、七ヶ浜町、美里町
	【合計】23市町村(9市14町)	

(次ページ以降に詳細な停電の状況を記載しています)

※報道に際してのお願い

被害地域におきましては、強風による電線(高圧線)の断線も考えられることから、感電事故の未然防止のため、報道の際には、くれぐれも切れた電線に近づいたり、触れたりしないよう注意を呼びかけていただきますようお願いいたします。  
・高圧線(6,600V)までの設備復旧が終了した地域においても、引き込み線断線などがないか巡視点検を継続しております。「現在も停電している」「断線している箇所がある(0120-175-366)へご連絡いただきますようお願いいたします。」

**【県内の停電発生状況(詳細)】**

	市町村	延べ停電戸数 (14日18時現在)	現在停電戸数 (14日18時現在)
1	女川町	約1,080	0
2	石巻市	約4,000	0
3	美里町	約90	0
4	角田市	約1,750	約170
5	山元町	約500	0
6	大崎市	約2,150	0
7	丸森町	約2,830	約1,380
8	南三陸町	約500	0
9	気仙沼市	約4,050	0
10	登米市	約1,960	0
11	七ヶ浜町	約270	0
12	村田町	約510	0
13	蔵王町	約170	0
14	川崎町	約130	0
15	栗原市	約1,610	0
16	七ヶ浜町	約10	0
17	白石市	約120	0
18	仙台市	約2,450	0
19	涌谷町	約520	0
20	東松島市	約300	0
21	松島町	約10	0
22	利府町	約30	0
23	大郷町	約230	約230
	合計	約25,300戸	合計 約1,780戸

※四捨五入の関係により、停電戸数の合計と一致しない場合があります。

(お問い合わせ先)

東北電力(株)送配電カンパニー宮城支社(総務広報グループ)

(直通) 022-261-8433


以上

(別紙) 台風19号に伴う宮城県内の停電復旧見通し一覧 (10月14日18時現在)

市町村	18時現在停止戸数	本日より復旧作業が可能な地域※		冠水・道路断断などで復旧が困難な地域※		
		主な地区	戸数	主な地区	戸数	主な理由
丸森町	1,380	—	—	筆南など	570	道路崩落, 土砂崩れ, 冠水など
				耕野、彌倉、羽出底など	220	
				石倉、上滝西、上滝など	330	
				大内など	30	
				峠上、曲木、武士沢など	170	
				船越、山田上、山田下など	10	
				大張川張など	50	
角田市	170	島田、枝野など	70	—	—	—
		—	—	江尻など	100	冠水
大郷町	230	—	—	粕川など	230	冠水
合計	1,780	—	70	—	1,710	—

※現地の状況により変動する場合があります。

(別紙) 宮城県内 (丸森町) 現地状況写真



道路崩落、土砂崩れ (上記3枚)

# 【社内向け資料】自治体への協力要請が必要な立入不可能箇所について

## <マップ（写真つき）>

## （凡例） 該当箇所

