

第4回宮城県災害対策本部会議

日時：令和元年10月14日（月）

午後1時00分から

場所：宮城県行政庁舎4階特別会議室

1 開 会

2 議 題

(1) 県内の被害状況について

(3) 防災関係機関による救助活動等について

(3) その他

3 閉 会

令和元年10月14日 11時現在

令和元年台風第19号による被害（暫定値）

※下線部は前回からの変更箇所

1 災害の概況

(1) 降雨等の状況（11時現在）

・1時間雨量

仙台 56.0mm

米山 55.0mm

大衡 51.5mm

・24時間雨量（11時現在）

筆甫 588.0mm

丸森 421.0mm

仙台 378.0mm

(2) 最大瞬間風速

石巻 34.2m/s

江ノ島 32.4m/s

仙台 30.4m/s

2 被害の状況等（調査中）

(1) 人的被害

・死者 1名

・行方不明者 2名

・重傷 1名

・軽傷 6名

(2) 住家被害

・全壊 1棟

・半壊 1棟

・一部破損 39棟

・床上浸水 125棟

・床下浸水 215棟

(3) 非住家被害

・公共建物 1棟

・その他 1棟

3 各部局の被害状況 別添①のとおり

4 市町村災害対策本部設置状況 別添②のとおり

5 避難勧告・指示等の状況 別添③のとおり

6 避難所等情報 別添④のとおり

8 停電状況 約2,300戸

9 公共交通機関の状況

新幹線：通常運転

在来線：一部区間を除き終日運転見合わせ

バス：宮城交通は、路線バスは通常運行、高速バスは一部路線で運行見合わせ

ミヤコーバスは、路線バス一部路線で運行見合わせ、高速バスは通常運行

仙台市交通局：一部路線で迂回運行

航路：通常運行

10 中止済みのイベント等

イベント名	担当課
第40回全国豊かな海づくり大会「1年前プレイベント」	全国豊かな海づくり推進室
街・海・山まるごと満喫！秋のお出かけキャラバン2019	仙台地方振興事務所
tohoku trigger meeting	中小企業支援室
仙塩浄化センター下水道ふれあいフェア2019	中南部下水道事務所
宮城県図書館 おはなし会	宮城県図書館
第22回介護支援専門員実務研修受講試験	長寿社会政策課
秋の“見”覚まるかじり博物館2019	東北歴史博物館
被災地支援チャリティコンサートVol.7	地域復興支援課
ストラスブール美術館展 記念講演会 ワークショップ 「石膏蠟型铸造」	宮城県美術館
サワールージュ果実販売会	園芸振興室
宮城県難病相談支援センター医療講演会（大河原会場）	疾病・感染症対策室
令和元年度宮城県調理師試験	健康推進課

※被害状況は、暫定値のため今後増減する場合があります。

部局被害取りまとめ

・総務部関係被害	箇所数	(継続調査中)
県有施設関係	10	
私立学校関係	1	
宮城大学	調査中	
職員宿舎関係	調査中	
・環境生活部関係被害	箇所数	(継続調査中)
地方公所	調査中	
県有施設関係	3	
水道施設	6	
廃棄物処理施設（市町村等設置）	調査中	
・保健福祉関係被害	箇所数	(継続調査中)
社会福祉施設	1	
・経済商工観光被害	箇所数	(継続調査中)
工業	調査中	
商業	調査中	
観光施設	8	
・農林水産関係被害	箇所数	(継続調査中)
農業関連	79	
畜産関連	7	
林業関連	28	
水産業関連	2	
その他（県所管施設）	3	
・公共土木施設被害	箇所数	(継続調査中)
道路	56	
橋梁	調査中	
河川	77	
ダム	調査中	
砂防	調査中	
急傾斜地	2	
下水道		
港湾	6	
公園	1	
都市施設	調査中	
その他	77	
・文教施設関係被害	箇所数	(継続調査中)
公立学校施設	調査中	

災害対策本部等設置状況(令和元年10月14日11時現在)

市町村	設 置		廃 止 等	
	日 時	体制名	日 時	廃止・体制名
宮城県	10/12 19:50	災害対策本部		
仙台市	10/12 17:00	災害対策本部	10/13 17:00	廃止
石巻市	10/12 10:00	災害対策本部		
塩竈市	10/12 13:20	災害対策本部	10/13 12:34	廃止
気仙沼市	10/12 15:30	災害対策本部	10/13 13:37	廃止
白石市	10/12 12:48	警戒本部等		
名取市	10/12 14:30	災害対策本部	10/13 10:00	警戒本部等
角田市	10/12 18:55	災害対策本部		
多賀城市	10/11 16:40	警戒本部等		
岩沼市	10/12 19:00	警戒本部等	10/13 11:20	警戒本部等
登米市	10/12 21:00	災害対策本部		
栗原市	10/12 11:30	災害対策本部		
東松島市	10/12 17:00	災害対策本部	10/13 14:10	警戒本部等
大崎市	10/13 03:30	災害対策本部		
富谷市	10/12 18:00	災害対策本部		
蔵王町	10/11 18:15	災害対策本部	10/13 10:56	廃止
七ヶ宿町	10/12 18:03	警戒本部等		
大河原町	10/12 15:53	災害対策本部	10/13 09:50	廃止
村田町	10/12 19:50	災害対策本部		
柴田町	10/12 13:30	災害対策本部		
川崎町	10/13 00:00	災害対策本部	10/13 09:00	警戒本部等
丸森町	10/12 14:00	災害対策本部		
亘理町	10/12 16:20	災害対策本部	10/13 12:00	警戒本部等
山元町	10/12 23:10	災害対策本部	10/13 13:37	廃止
松島町	10/12 13:00	災害対策本部		
七ヶ浜町	10/12 23:10	災害対策本部	10/13 08:30	廃止
利府町	10/12 17:00	警戒本部等	10/13 17:00	廃止
大和町	10/12 15:00	災害対策本部		
大郷町	10/12 18:00	災害対策本部		
大衡村	10/12 19:00	災害対策本部	10/13 16:35	廃止
色麻町	10/12 22:20	災害対策本部	10/13 10:56	廃止
加美町	10/12 18:00	災害対策本部		
涌谷町	10/12 09:00	災害対策本部		
美里町	10/12 09:00	警戒本部等	10/14 06:30	廃止
女川町	10/12 22:50	災害対策本部	10/13 15:00	廃止
南三陸町	10/12 16:00	災害対策本部	10/14 10:30	廃止

県内市町村の避難勧告等発令状況整理
10/14 (月) 11:00 現在

	世帯数	人数	
白石市			解除
角田市	11,469	28,921	指示
蔵王町			解除
七ヶ宿町			解除
大河原町			解除
村田町			解除
柴田町	15,843	37,687	勧告
川崎町			解除
丸森町	5,098	13,405	指示
仙台市			解除
塩竈市			解除
名取市			解除
多賀城市			解除
岩沼市			解除
富谷市			解除
巨理町			解除
山元町			解除
松島町			解除
七ヶ浜町			解除
利府町			解除
大和町			解除
大郷町	245	665	指示
大衡村			解除
大崎市			解除
色麻町			解除
加美町			解除
涌谷町			解除
美里町			解除
栗原市			解除
登米市			解除
石巻市			解除
東松島市	153	417	指示
女川町			解除
気仙沼市			解除
南三陸町			解除
合計	32,808	81,095	

10/14 (月) 11:00現在の避難指示

2市2町	
世帯数	人数
16,965	43,408

10/14 (月) 11:00現在の避難勧告

1町	
世帯数	人数
15,843	37,687

※準備・勧告・指示の市町村数はそれぞれの実数
複数種類を発令しているときはそれぞれでカウント

10/14 (月) 11:00現在の避難指示・勧告・避難準備合計

2市3町	
世帯数	人数
32,808	81,095

※市町村数は実数
複数種類を発令しているときは1市町でカウント

	は、避難指示
	は、避難勧告
	は、避難準備

避難所開設状況(令和元年10月14日11時現在)

	避難所数	避難世帯数	避難者数	
仙台市	0			閉鎖
石巻市	3			
塩竈市	0			閉鎖
気仙沼市	0			閉鎖
白石市	1			
名取市	0			閉鎖
角田市	9	204	382	
多賀城市	1			
岩沼市	0			閉鎖
登米市	1	1	1	
栗原市	0			閉鎖
東松島市	16		108	
大崎市	0			閉鎖
富谷市	0			閉鎖
蔵王町	0			閉鎖
七ヶ宿町	0			閉鎖
大河原町	0			閉鎖
村田町	2	8	19	
柴田町	1		20	
川崎町	0			閉鎖
丸森町	15			
亘理町	4		798	
山元町	0			閉鎖
松島町	0			閉鎖
七ヶ浜町	0			閉鎖
利府町	0			閉鎖
大和町	0			閉鎖
大郷町	2		139	
大衡村	0			閉鎖
色麻町	0			閉鎖
加美町	0			閉鎖
涌谷町	1			
美里町	0		0	閉鎖
女川町	0			閉鎖
南三陸町	10		79	
計	66	213	1,546	

第4回災害対策本部会議 被害確認状況【総務部】

下線部分が今回更新部分

【県有施設状況】

○知事公館（秘書課）

- ・被害なし

○県庁舎、議会庁舎（管財課）

- ・数カ所で雨漏り ※処理済

○仙台合同庁舎（管財課）

- ・道路冠水に伴い玄関から館内浸水。地下1階書庫のEPS（電気配線室）内配管から、雨水が流入。床一面（240㎡程度）が浸水。23:00頃から26:20まで委託業者（2名）及び職員（約20名）にて水の除去作業を実施。地下1階の水が地下2階倉庫A及び電気室にも一部流入。15時に排水作業終了。
- ・その他各所で雨漏り。※処理済

○大崎合同庁舎（管財課）

- ・庁舎屋外（屋外庭園）への2階入口自動ドアから浸水。2階から1階玄関ホールまで浸水。※処理済
- ・エレベーターへの浸水もあるため、エレベーター停止中。
- ・施設内の樹木4本が根こそぎ倒木するも建物への被害はなし。

○栗原合同庁舎（管財課）

- ・公用車庫のシャッターが風にあおられ破損（21枚中6枚）。※一部修繕。

○石巻合同庁舎（管財課）

- ・建物の雨漏り（5F及び3F）。※処理済
- ・敷地周辺道路等の冠水による敷地内への水の浸入（附属棟3付近及び構内駐車場（東側））※処理済

○公務研修所（人事課）

- ・雨漏り5カ所（これまで4カ所、新たに1カ所）

○中央県税扇町出張所、仙台南県税事務所、塩釜県税事務所（税務課）

- ・被害なし

○県有地（管財課）

- ・仙台市青葉区台原の県有地の法面土砂崩れ。民有地の庭に流入。民有地の人的被害、建物等の損壊なし。

【私立学校関係】（私学・公益法人課）

- ・いずみ高等支援学校（宮城野区）の法面が崩れ、境界にある仙台市のフェンスを破損。仙台市へ報告済。
- ・しげる幼稚園（太白区）床下浸水と雨漏りがあったが、11時過ぎには水は引いた。人的被害なし。
- ・角田幼稚園（角田）園庭が冠水するも、建物への水の浸水なし。

【宮城大学関係】（私学・公益法人課）

- ・両キャンパスの教職員・生徒ともにけが等の報告なし。
- ・大和キャンパスで雨漏れ
- ・太白キャンパスの体育館裏で土砂崩れ（軽微）建物への被害はなし。
- ・坪沼農場については生出橋の先が土砂崩れのため、被害状況が確認出来ず。

【職員宿舍関係】（職員厚生課）

①下愛子宿舍1号棟

- ・倒木した枝が2階通路に掛かっている。（危険な状態ではなく、通行にも支障なし）

②古川県職員寮

- ・玄関部分で雨漏り

【職員の安否状況】

- ・各部局において現在、職員の事故等についての報告はありません。職員の安否については、引き続き情報収集を継続していく。（総務部内職員の自宅倉庫が浸水との報告あり）

第4回災害対策本部会議 震災復興・企画部被害等状況

(令和元年10月14日 11時00分現在)

1 交通関係

○鉄道

- ・東北新幹線 : 通常運転
- ・JR全線 : 一部区間を除き終日運転見合わせ
- ・アクセス鉄道 : 通常運転
- ・阿武隈急行 : 終日運転見合わせ
※富野駅(福島県)～東船岡駅(宮城県)間で線路等への土砂流入等
27ヶ所を確認
- ・市営地下鉄 : 通常運転

○バス

- ・宮城交通 : 路線バス → 通常運行, 高速バス → 一部路線で運行見合わせ
- ・ミヤコーバス : 路線バス → 一部路線で運行見合わせ, 高速バス → 通常運行
- ・仙台市交通局 : 一部路線で迂回運行

○離島航路

- ・塩竈市営汽船
 - ・網地島ライン
 - ・シーパル女川
- } 通常運行

2 情報ネットワーク関係

- ・ネットワーク(光回線終端装置)切断: 1機関[2機関は復旧済み]

3 所管施設関係

○大崎市ふるさとプラザ

- ・被害なし

○南三陸町旧防災対策庁舎

- ・1階部分浸水(本日から排水作業開始)

○東京事務所

- ・被害なし

4 県外避難者(東日本大震災関連)関係

- ・安否確認対象者: 14都府県49世帯(84人)のうち, 被害なしを確認: 28世帯(53人)

令和元年 10 月 14 日
午前 11 時 現在
環境生活部

令和元年度台風第 19 号に伴う被害状況等
(環境生活部関係)

○暫定オフサイトセンター (旧消防学校：仙台市宮城野区)

- ・敷地法面において崩落が発生。
- ・この影響により市道小田原燕沢線が通行止め。
- ・崩落に巻き込まれた車両 1 台あり。けが人はなかった。
- ・仙台市で応急の土砂撤去等の作業を行い、14日午前に3車線全面開通済。

○動物愛護センター (富谷市)

- ・敷地内の崖崩れ 3 か所。
- ・敷地内のテント 1 か所破損。
- ・愛護館内倉庫で雨漏り

○水道施設

被害 事業体	被害状況	断水等 の影響	備考
白石市	水管橋破断による断水	<u>80戸</u> 210人	<u>64戸170人復旧済</u> <u>その他、給水車対応</u>
登米市	水管橋破断等による断水	67戸 190人	3戸8人復旧済 その他、仮設配管による給水対 応中
川崎町	浄水場の取水堤への土砂 流入に伴う、ろ過不能等 による断水	186戸 182人	給水車対応
丸森町	水道管の破損による断水	全域	【丸森町水道事業の概要】 (平成30年3月31日現在) 給水人口：10,080人 水道普及率：68.9% 14日午後から給水車対応予定
南三陸町	水管橋破断等による断水	20戸 75人	給水車対応
石巻地方広域 水道企業団	水道管の破損等による断 水	<u>216戸ほか</u> <u>520人ほか</u> ※石巻市の 一部	<u>31戸68人復旧済</u> <u>その他、給水車等による給水対</u> <u>応中</u>

○女川原子力発電所（女川町）

- ・被害なし。

○県民の森（利府町）

- ・「森の学び舎」倒木による窓ガラス破損。
- ・連絡道路法面の一部崩落により，通行止め中。
- ・遊歩道に崩壊箇所多数あり

○その他，廃棄物処理・清掃施設などの環境生活部関係被害

- ・一部調査継続中。

保健福祉部対応状況等について

※下線部が前回からの変更箇所

1 福祉施設等の被災状況等

① 福祉（入所）施設の人的被害状況

施設種別	入所者	備考
	怪我	
障害者福祉施設	1	施設内避難中の怪我
合計	1	

② 福祉施設等の被害状況等

施設種別	被害状況	被害額 (千円)
医療機関 (14機関)	<ul style="list-style-type: none"> 白石市 (1), 角田市 (1), 気仙沼市 (2), <u>登米市 (1), 村田町 (1), 柴田町 (1), 丸森町 (5), 大和町 (2)</u> 仙南中央病院 (柴田町) は, <u>引き続き2階に避難中</u> 国保丸森病院 (丸森町) は, <u>引き続き2階に避難中</u> 仙南病院 (角田市) は, <u>透析の入院患者の他院搬送を実施中</u> <u>吉岡まほろばクリニックは, 地下のケーブル類浸水で使用不可の機器あり。透析実施機関であり, 患者は他院への受診を調整済み</u> <u>おおともクリニック(登米市) は, 床上浸水, 診療不能(詳細確認中)</u> <u>4診療所(丸森町) については, 被害状況を確認中</u> 残り5機関も浸水等の被害はあるが, 入院患者や診療等に影響なし 	調査中
児童母子福祉施設 (6施設)	<ul style="list-style-type: none"> 石巻市 (3), 白石市 (1), 栗原市 (1), 蔵王町 (1) 床上浸水, 屋根 (一部) はがれ等 	調査中
高齢者福祉施設 (13施設)	<ul style="list-style-type: none"> 石巻市 (1), 気仙沼市 (1), 白石市 (1), 角田市 (3), 登米市 (1), 大崎市 (1), 丸森町 (1), 涌谷町 (3), 女川町 (1) <u>特養そよかぜ(角田) は, 断水のため貯水槽の残量が少量。水の調達を危機対策課に依頼済み。</u> <u>丸森ロイヤルケアセンター(丸森) は, 浸水による孤立状態。運営法人施設が準備した支援物資を搬入済み。</u> 床上浸水, 一部損壊等 	調査中
障害児者福祉施設 (6施設)	<ul style="list-style-type: none"> 名取市 (1), 大崎市 (2), 利府町 (1), 大和町 (1), 涌谷町 (1) 床上浸水, 倒木による一部損壊等 	調査中
薬局 (5施設)	<ul style="list-style-type: none"> <u>角田市 (1), 大郷町 (1), 大和町 (1), 丸森町 (2)</u> <u>床上浸水</u> 	調査中
その他 (1施設)	<ul style="list-style-type: none"> <u>丸森町保健センター (丸森町役場に隣接する浸水エリア) 一部損壊</u> 	調査中
合計		調査中

2 災害救助法関係

- 災害救助法施行令第1条第1項第4号により仙台市を除く全市町村に災害救助法を適用 (10/12)
※仙台市も救助実施市として同法を適用している

3 災害時医療の状況等

■災害医療対策本部関係

- ・宮城県災害医療コーディネーター、日赤等の協力を得て、的確かつ迅速な救護活動に向けた対応を行うため、災害医療対策本部を設置(10/12)
- ・透析患者の移送対応を調整済み(10/13)
- ・仙南保健福祉事務所に、地域災害医療支部及びDMAT活動拠点本部を設置(10/13)
- ・DMAT(災害派遣医療チーム)19チーム(県内12、山形7)及び日赤救護班2チームの計21チームを派遣(10/14)
- ・DMAT4チームは、仙南病院の透析患者の搬送対応、15チームは、仙南保健所に参集し、管内の調査を順次開始(10/14)

4 保健師派遣の調整

- ・被害が甚大であった市町を管轄する保健所(仙南保健所、塩釜保健所黒川支所)への保健師等の応援について、被災市町のニーズ等を把握しながら必要な支援を行えるよう調整中。

5 宮城県災害派遣福祉チーム

- ・避難所、福祉避難所等において要支援者を支援する福祉、介護の専門職員等により構成されるチーム、2チームを要請に応じて派遣できるよう準備中。

6 災害ボランティア活動

- ・3市4町(角田市、登米市、大崎市、丸森町、山元町、大和町、大郷町)で災害ボランティアセンターの設置を検討中。市町のボランティアセンター設置と合わせ、宮城県社会福祉協議会に宮城県災害ボランティアセンターを設置の予定。

7 県施設等の被害状況

- ・地方公所 被害なし
- ・指定管理施設 被害なし
- ・県立病院(宮城県立病院機構) 被害なし

8 その他の被災者救済・援護

- ・国保・後期高齢者医療等の窓口一部負担金及び保険料の減免、支払い猶予について市町村へ通知

以上

第4回災害対策本部会議 被害確認状況（経済商工観光部）

【令和元年10月14日午前11時現在】

【工業関係】

- 現時点で被害なし。調査継続中。

【商業関係】

- 店舗浸水9店舗（南三陸町）。
- 調査継続中。

【観光関係】

- 御本丸公園（松山）、城山公園（岩出山）、加護坊自然公園（田尻）において法面崩れ、法面地滑り（8か所）。被害額約6、800千円。
- 施設等破損（大河原町、川崎町、栗原市）890千円
- 調査継続中。

【当部所管施設の被害状況】

- 産業技術総合センター（被害なし）
- 計量検定所（被害なし）
- 白石高等技術専門学校（被害なし）
- 仙台高等技術専門学校（被害なし）
- 大崎高等技術専門学校
 - ・倉庫の壁（トタン2枚）落下。修理手配済み。
- 石巻高等技術専門学校（調査中）
 - ・実習棟浸水。詳細調査中。
- 気仙沼高等技術専門学校（被害なし）
- 宮城県障害者職業能力開発校
 - ・エレベーター故障（疑い）。点検作業依頼済み。
- 松島公園管理事務所
 - ・松島公園駐車場の総合案内表示機及び発券機・精算機が故障（復旧済み）
- 商工振興センター（被害なし）
- 夢メッセ（被害なし）

令和元年10月14日
農政部

第4回災害対策本部会議 被害確認状況（農政部）

【令和元年10月14日午前11時現在】

（前回からの変更箇所アンダーライン）

農業関係被害額 合計 534,401千円

1 農業関連被害 計 516,277千円

被害種別	市町村	被害内訳	被害額
農地・農業用施設被害	大和町, 大衡村, 大郷町, 松島町, 仙台市, 富谷市, 山元町, 亘理町, 大崎市, 加美町, 気仙沼市	農地冠水被害5カ所, 水路被害19カ所, 道路陥没5カ所, 頭首工被害4カ所, 揚水機被害11カ所	508,400千円
農業関係施設被害	蔵王町, 大崎市, 涌谷町, 美里町, 栗原市, 気仙沼市	オガクズ舎屋根破損1棟, パイプハウス被害29棟, 農業倉庫3棟被害, 集出荷施設シャッター被害2棟	3,604千円
農業用資機材被害	(調査中)		千円
農作物被害	白石市, 蔵王町, 名取市, 大崎市, 色麻町, 加美町, 涌谷町, 美里町, 気仙沼市	水稲・大豆・はとむぎ・野菜類冠水・果樹落果 1,195 ha	4,273千円
生活環境施設被害	(調査中)		千円

2 畜産関連被害 計 18,124千円

被害種別	市町村	被害内訳	被害額
畜産施設等被害	仙台市, 栗原市, 登米市, 石巻市	採卵鶏死亡被害, 肉用鶏死亡被害, 乳牛死亡被害, 有機センター屋根破損, 養豚場浸水, 養豚場屋根一部損壊, 肉用牛溺死被害	18,124千円

3 その他（県所管施設等） 計 (調査中) 千円

被害種別	施設名	被害内訳	被害額
県有施設被害	農業・園芸総合研究所	園内法面崩落, 道路陥没 果樹6本倒木, 果樹枝折れ4本, 路面陥没, 夜冷育苗倉庫1棟ゆがみ, 通路並木倒木被害	(調査中)
	古川農業試験場	ほ場防風林5本倒木, 原種苗センター硬化ハウス壁面破損, 種籾乾燥舎の壁面破損, 農業用機械水没, 公用車浸水被害, 休憩室壁面破損	(調査中)
	畜産試験場	倒木6本, シャッター破損	(調査中)
	王城寺原補償工事事務所	被害なし(確定)	

令和元年10月14日
午前11時現在
水産林政部

令和元年台風19号による被害状況（第4報）

水産林政部関係被害額 合計（調査中） 千円

1 水産業関連被害 計（調査中） 千円

被害種別	市町村	被害内訳	被害額
水産施設被害		(調査中)	
漁船等被害		(調査中)	
漁港施設被害	気仙沼市	波路上漁港冠水	その他調査中
養殖施設被害	仙台市	ふ化場浸水被害	調査中
水産物等被害		(調査中)	
漁業用資材		(調査中)	

(1) 漁港施設

- 県管理27漁港中，19漁港で調査が完了し被害なし。残る8漁港は調査中
- 市町管理漁港は，10市町中6市町（58漁港）で調査が完了し被害なし。残る4市町（57漁港）は調査中
- ※陸上からの目視点検により確認しており，今後詳細調査を実施する予定

(2) 養殖施設

- 広瀬名取川漁協のふ化場に浸水被害あり。その他施設は調査中

2 林業関連被害 計（調査中） 千円

被害種別	市町村	被害内訳	被害額
林道施設被害	仙台市，石巻市，気仙沼市 登米市，柴田町，利府町， 女川町	25路線 法面崩壊・路面洗掘等	調査中
林地被害	東松島市，丸森町	山腹崩壊2箇所	調査中
治山施設被害	気仙沼市	根固ブロック移動1箇所	調査中
林産被害		(調査中)	

(1) 林道施設

- 25路線（県管理1路線，市町村管理24路線）で法面崩壊，路面洗掘などによる被害あり，その他の林道は調査中

(2) 林地及び治山施設被害

- 東松島市，丸森町で山腹崩壊を確認。その他の林地は調査中
- 治山施設については，気仙沼市長浜地区で高波により根固ブロックの一部が移動。その他施設は調査中

3 その他（県所管施設等）

水産技術総合センター 海水取水ポンプ室20cm冠水 計（調査中）

令和元年10月12日から13日にかけての台風第19号による 土木部関連公共施設等の状況（10月14日11:00現在） 第4報

1 被害状況等

(1) 道路の状況

①交通規制の状況

○全面通行止め 64 59路線、84 78箇所

■事前通行規制 19路線、19箇所

※異常気象時通行規制区間、冠水等の恐れがある区間

■法面の崩れに伴う規制 10 16路線、10 17箇所（国道349号丸森町など）

■冠水等による規制 40 28路線、55 39箇所

■倒木 3路線、3箇所

○片側交互通行 6 10路線、6 10箇所

■法面の崩れに伴う規制 2 9路線、2 9箇所

■冠水等による規制 3 1路線、3 1箇所

■倒木 1 0路線、1 0箇所

道路種別	規制箇所数	うち規制中
一般国道 (指定区間外)	28 30箇所 (全面25 29箇所)	20 17箇所 (全面19 17箇所)
主要地方道	40 52箇所 (全面39 48箇所)	29 25箇所 (全面28 23箇所)
一般県道	50 66箇所 (全面50 57箇所)	41 46箇所 (全面37 38箇所)
合計	118 148箇所 (全面114 134箇所)	90 88箇所 (全面84 78箇所)

※仙台松島道路（宮城県道路公社管理） 全線解除（13日13時20分）

(参考) その他高速道路の規制状況

- ※ 三陸道 一部解除 (通行止め区間 三滝堂IC~小泉海岸IC 26.3km)
(石巻女川IC閉鎖、桃生豊里IC出口のみ閉鎖)
- ※ 山形道 全線解除 (13日19時40分)
- ※ 東北道 全線解除 (13日19時40分)
- ※ 常磐道 全線解除 (13日15時)
- ※ 東部道路 全線解除 (13日16時) (多賀城IC閉鎖中)
- ※ 北部道路 全線解除 (13日15時)
- ※ 南部道路 全線解除 (13日19時40分)

②被災状況

(県管理) 3-2 37路線、5-4 56箇所

※その他調査中 (今後も増える見込み)

(市町村管理) 13路線、15箇所

※その他調査中 (今後も増える見込み)

(2) 河川等の状況

①水防警報等発令状況

- ・現在、氾濫危険水位 (警戒レベル4相当) 以上の河川 …なし <14河川15箇所>
~~阿武隈川 (丸森) 【国】、阿武隈川 (笠松) 【国】、小田川 【県】、増田川 【県】、
吉田川 (鹿島台) 【国】、善川 【国】、鳴瀬川 (三本木橋) 【国】、渋井川 【県】、旧迫川 【県】、
小山田川 【県】、瀬峰川 【県】、萱刈川 【県】、大水門川 【県】、西川 【県】、田尻川 【県】~~
※最高水位が氾濫危険水位に達した河川 18河川19箇所
- ・現在、避難判断水位 (警戒レベル3相当) 以上の河川 …なし <1河川1箇所> ※上記を除く
~~鳴瀬川 (野田橋) 【国】~~
※最高水位が避難判断水位に達した河川 9河川10箇所
- ・現在、水防団出動水位 (氾濫注意水位, レベル2相当) 以上の河川
6河川 <7河川10箇所> ※上記を除く
旧迫川 【県】、小山田川 【県】、瀬峰川 【県】、萱刈川 【県】、大水門川 【県】、西川 【県】
~~阿武隈川 (江尻) 【国】、阿武隈川 (岩沼) 【国】、吉田川 (落合) 【国】、吉田川 (粕川) 【国】、
竹林川 【国】、鳴瀬川 (下中ノ目) 【国】、鳴瀬川 (鹿島台) 【国】、多田川 【県】、
江合川 (荒雄) 【国】、夏川 【県】~~
※最高水位が水防団出動水位に達した河川 18河川24箇所

- ・現在、水防団待機水位以上の河川 なし <4河川8箇所> ※上記を除く
阿武隈川(荒浜)【国】、江合川(下谷地)【国】、江合川(涌谷)【国】、江合川(短台)【国】、
旧北上川(柳津)【国】、旧北上川(飯野川上流)【国】、旧北上川(大森)【国】、
迫川(佐沼)【県】

※最高水位が水防団待機水位に達した河川 4河川9箇所

②海岸

- ・水防警報(水防団出動)が発令中の海岸 <2海岸>
蒲崎海岸、山元海岸

③ダムの状況

- ・洪水警戒体制・・・17ダム(県管理ダム全て)
- ・調節状況 11ダムで洪水調節実施・完了

④被災状況

(県管理河川)

- ・河川被害 (決壊 14河川18箇所、越水・溢水20河川20箇所)

【丸森町】

○雉子尾川：大内地区 丸森町デイサービスセンター前膝上(約60cm)まで浸水、
国道113号を警察が通行止め中

○新川(しんかわ)：鳥屋地区で漏水
丸森町で水防準備中(土のう準備中)

○内川：中流部 上林(じょうりん)東(ひがし)地区の増水により10戸28人孤立
(丸森町役場 孤立 浸水1.2m程度)

【村田町】

○新川(にっかわ)：右岸沼辺(ぬまべ)地区 越水(12日22:30:大河原土木事務所からの情報)

【登米市】

○南沢川：左岸 津山町横山地区 国道45号通行止め 冠水(約70cm)
浸水面積 85ha 浸水戸数 90戸

○石貝川：右岸 津山町津山地区 決壊(13日16:06:登米地域からの情報)

【石巻市】

○高木川：溢水 大草地区

○内(うち)の原(はら)川：小屋前地区 溢水

○日向(ひなた)川：小屋前地区 溢水

○加茂川：福地地区 溢水

○西沢川：長尾地区 溢水

○馬鞍川：皿貝地区 溢水

○富士川：針岡地区 溢水 (13日13:33 東部土木事務所からの情報)

【女川町】

○大沢川： 溢水 折下～寄木地区 (13日1:47 東部土木事務所からの情報)

【南三陸町】

○八幡(はちまん)川(がわ)： 溢水 御前下地区 (13日2:00 気仙沼土木からの情報)

【仙台市】

○七北田川： 右岸 溢水 仙台市泉区野村地内

【大崎市】

○渋井川：古川渋井地内 右岸決壊50m、左岸越水法崩れ50m 浸水面積65ha 浸水戸数22戸
(13日9:22 北部土木からの情報)

○名蓋川：大崎市古川矢目 決壊2箇所(左岸1箇所、右岸1箇所)

【利府町】

○砂押川：沢乙地内 左岸決壊10m (13日8:08 仙台土木からの情報)

【栗原市】

○照越川：築館地内 決壊

○瀬峰川：瀬峰地内 越水

○荒川：築館地内 決壊

○熊谷川：志波姫地内 越水

○善光寺川：高清水地内 越水 (13日10:13 栗原地域からの情報)

(3) 砂防施設

○施設被害： 調査中2件

【石巻市】 箇所名：館 落石防護柵の破損

【七ヶ浜町】 箇所名：上ノ山の2 斜面植生の崩落

○土砂災害： 46件

【岩沼市】 箇所名：畑向山の1 急傾斜地斜面の土砂崩れ

【仙台市太白区】 箇所名：向泉寺沢 溪流からの土砂流出

【仙台市太白区】 箇所名：松波町の2 急傾斜地の石積擁壁倒壊

【仙台市泉区】 箇所名：泉中央三丁目の2 急傾斜地の擁壁崩落

【東松島市】 箇所名：上沢目の2 急傾斜地斜面の土砂崩れ

【東松島市】 箇所名：館下沢 溪流からの土砂流出

(4) 空港施設

・仙台空港

・14日から通常運行

※施設被害状況

A滑走路南側エプロン及び誘導路の浸水状況：水は引いたが小枝が散乱

14日17時までA滑走路も含め小枝の撤去作業を行う。

・仙台空港アクセス鉄道

・ 14日から通常運転

※施設被害状況

- 1 仙台空港駅内 : ホーム発車標故障
- 2 美田園駅内 : 異常なし
- 3 杜せきのした駅内:
ホーム発車標故障, ホーム照明一部故障, 上りエスカレーター故障
- 4 その他の構造物及び機器類 : 被害なし

・ 空港周辺緑地

施設被害状況

- 1 臨空公園 : 被害なし
- 2 緑地 ①杉ヶ袋南 : 被害なし
②西北地区 : 被害なし
③防災調整池 : 被害なし

(5) 港湾施設

①港湾施設

○仙台塩釜港 (国際拠点港湾)

- ・ 仙台港区 : 向洋ふ頭臨港道路及びソーラスフェンスに被災
- ・ 塩釜港区 : 異常なし ※離島を除く
- ・ 石巻港区 : 異常なし
- ・ 松島港区 : 異常なし

○地方港湾

- ・ 金華山港 : 防波堤のパラペットが転倒
- ・ 女川港 : 高白地区及び横浦地区にて湾内に土砂流出

②海岸施設

○地方港湾

- ・ 女川港 : 横浦地区横浦1号, 2号水門が土砂流出により閉塞

(6) 都市施設

○公園

・ 県立都市公園

宮城県総合運動公園 11箇所法崩 14日閉園中

上記以外4公園 14日から開園

- ・ 仙台市 広瀬川牛越緑地外4公園 被害あり 閉園措置済み
- ・ 涌谷町 城山公園 法崩1箇所

○下水道

- ・公共下水道（仙台市除く） 被害あり：

名取市含む8 9市町村12箇所、被害なし：9 14市町、調査中：17 11市町

- ・名取市公共下水道 堀内中継ポンプ場 冠水のため機能停止 調査中 仮設ポンプで稼働中

(7) 県営住宅

- ・漏水2件、雨漏れ53件、倒木2件、エレベーター停止1件、その他19件（詳細は別紙）

※丸森町の県営神明（しんめい）住宅については調査中であるが、丸森町営神明住宅と同様に床上浸水等の被害が生じていると思われる。

(参考)

- ・市町村営住宅は別紙

※丸森町営神明（しんめい）住宅（管理戸数106棟）：およそ半分の棟で床上浸水。

消防が避難状況確認中。

2 被害額

- ・調査中

以 上

道路交通規制状況 (台風19号に伴う通行規制)

☒は、通行規制の解除を示します。

平成31年10月14日 7時00分 現在

台風19号

宮城県土木部道路課

番号	事務所	前回の道路変更箇所	道路種別	路線名	箇所名	交通規制の原因	交通規制状況			迂回路	備考	
							種別	規制日時	解除予定日時			
1	大河原	維持	国	286号	茨城県川崎町字今宿谷(山形県境)~茨城県川崎町字今宿谷(山形県境)	台風19号接近に伴う事前通行規制	全面通行止め	平成31年10月11日 17:00	未定	有	山形自動車道	規制延長 L=6.8km
2	大河原	維持	主	白石上山線	茨城県五王町字今宿谷(山形県境)~茨城県五王町字今宿谷(山形県境)	台風19号接近に伴う事前通行規制	全面通行止め	平成31年10月11日 17:00	未定	有	(国)113号、(国)457号	規制延長 L=12.2km
3	大河原	維持	主	香取藤玉線	茨城県五王町字今宿谷(山形県境)~茨城県五王町字今宿谷(山形県境)	台風19号接近に伴う事前通行規制	全面通行止め	平成31年10月11日 17:00	未定	有	(国)113号、(国)457号	規制延長 L=8.4km
4	大河原	維持	主	上山七ヶ宿線	茨城県五王町字今宿谷(山形県境)~茨城県五王町字今宿谷(山形県境)	台風19号接近に伴う事前通行規制	全面通行止め	平成31年10月11日 17:00	未定	無	(国)45号	規制延長 L=1.4km
5	気仙沼	維持	主	馬場志津川線	茨城県五王町字今宿谷(山形県境)~茨城県五王町字今宿谷(山形県境)	台風19号接近に伴う事前通行規制	全面通行止め	平成31年10月12日 15:00	未定	有	(国)45号、(国)398号	規制延長 L=7.0km
6	登米	維持	主	志津川登米線	茨城県五王町字今宿谷(山形県境)~茨城県五王町字今宿谷(山形県境)	台風19号接近に伴う事前通行規制	全面通行止め	平成31年10月12日 15:00	未定	有	(国)113号	規制延長 L=12.0km
7	大河原	維持	主	金山新地停車場線	茨城県五王町字今宿谷(山形県境)~茨城県五王町字今宿谷(山形県境)	台風19号接近に伴う事前通行規制	全面通行止め	平成31年10月12日 11:00	未定	有	(国)113号	規制延長 L=1.4km
8	大河原	維持	主	相馬大内線	茨城県五王町字今宿谷(山形県境)~茨城県五王町字今宿谷(山形県境)	台風19号接近に伴う事前通行規制	全面通行止め	平成31年10月12日 11:00	未定	有	(国)113号	規制延長 L=0.95km
9	北郡	理由変更	国	347号	茨城県五王町字今宿谷(山形県境)~茨城県五王町字今宿谷(山形県境)	台風19号接近に伴う事前通行規制	全面通行止め	平成31年10月13日 12:00	未定	有	(国)47号、(国)48号	規制延長 L=11.0km
10	北郡	維持	主	最上親首線	茨城県五王町字今宿谷(山形県境)~茨城県五王町字今宿谷(山形県境)	台風19号接近に伴う事前通行規制	全面通行止め	平成31年10月12日 15:00	未定	有	(国)108号、(国)47号、(国)108号、(国)47号、(国)457号	規制延長 L=4.4km
11	北郡	維持	主	岩入一迫線	茨城県五王町字今宿谷(山形県境)~茨城県五王町字今宿谷(山形県境)	台風19号接近に伴う事前通行規制	全面通行止め	平成31年10月12日 16:00	未定	有	(国)47号、(主)互理大内	規制延長 L=7.6km
12	大河原	維持	主	岩沼蔵王線	茨城県五王町字今宿谷(山形県境)~茨城県五王町字今宿谷(山形県境)	台風19号接近に伴う事前通行規制	全面通行止め	平成31年10月12日 16:00	未定	有	(主)互理大内	規制延長 L=4.1km
13	大河原	維持	主	名取村田線	茨城県五王町字今宿谷(山形県境)~茨城県五王町字今宿谷(山形県境)	台風19号接近に伴う事前通行規制	全面通行止め	平成31年10月12日 16:00	未定	有	(主)互理大内	規制延長 L=7.2km
14	仙台	維持	主	物沢宮園線	茨城県五王町字今宿谷(山形県境)~茨城県五王町字今宿谷(山形県境)	台風19号接近に伴う事前通行規制	全面通行止め	平成31年10月12日 16:00	未定	無	(国)45号	規制延長 L=3.7km
15	東登米	維持	主	北上津山線	茨城県五王町字今宿谷(山形県境)~茨城県五王町字今宿谷(山形県境)	台風19号接近に伴う事前通行規制	全面通行止め	平成31年10月12日 17:00	未定	有	(国)398号	規制延長 L=4.7km
16	登米	維持	主	東和薄交線	茨城県五王町字今宿谷(山形県境)~茨城県五王町字今宿谷(山形県境)	台風19号接近に伴う事前通行規制	全面通行止め	平成31年10月12日 17:00	未定	無	(主)市道等	規制延長 L=5.0km
17	東郡	維持	主	神取河北線	茨城県五王町字今宿谷(山形県境)~茨城県五王町字今宿谷(山形県境)	台風19号接近に伴う事前通行規制	全面通行止め	平成31年10月12日 17:00	未定	有	(国)4号	規制延長 L=3.5km
18	大河原	規制解除	主	白石柴田線	茨城県五王町字今宿谷(山形県境)~茨城県五王町字今宿谷(山形県境)	台風19号接近に伴う事前通行規制	全面通行止め	平成31年10月12日 18:00	平成31年10月13日 14:40	有	(国)4号	規制延長 L=0.6km
19	大河原	維持	国	349号	茨城県五王町字今宿谷(山形県境)~茨城県五王町字今宿谷(山形県境)	台風19号接近に伴う事前通行規制	全面通行止め	平成31年10月12日 17:00	未定	無	河角田線、(主)川柳白石	規制延長 L=5.3km
20	栗原	規制解除	国	398号	茨城県五王町字今宿谷(山形県境)~茨城県五王町字今宿谷(山形県境)	台風19号接近に伴う事前通行規制	全面通行止め	平成31年10月12日 20:00	平成31年10月13日 15:00	有	(主)丸森山線、(主)丸森山線、(主)丸森山線	規制延長 L=7.7km
21	栗原	規制解除	主	築館栗駒公園線	茨城県五王町字今宿谷(山形県境)~茨城県五王町字今宿谷(山形県境)	台風19号接近に伴う事前通行規制	全面通行止め	平成31年10月12日 20:00	平成31年10月13日 8:00	有	(国)13号、(国)47号、(国)108号、(国)457号	規制延長 L=14.1km
22	気仙沼	規制解除	国	398号	茨城県五王町字今宿谷(山形県境)~茨城県五王町字今宿谷(山形県境)	台風19号接近に伴う事前通行規制	全面通行止め	平成31年10月12日 18:15	平成31年10月12日 19:40	有	(市)馬場駒ノ湯線	規制延長 L=14.4km
23	東郡	規制解除	主	石巻女川線	茨城県五王町字今宿谷(山形県境)~茨城県五王町字今宿谷(山形県境)	台風19号接近に伴う事前通行規制	全面通行止め	平成31年10月12日 18:40	平成31年10月12日 19:40	有	三陸道	規制延長 L=10.9km
24	大河原	規制解除	主	113号	茨城県五王町字今宿谷(山形県境)~茨城県五王町字今宿谷(山形県境)	台風19号接近に伴う事前通行規制	全面通行止め	平成31年10月12日 19:30	平成31年10月13日 7:00	有	(国)398号、市道、(主)石巻女川線	規制延長 L=5.0km
25	東郡	維持	主	牡鹿半島公園線	茨城県五王町字今宿谷(山形県境)~茨城県五王町字今宿谷(山形県境)	台風19号接近に伴う事前通行規制	全面通行止め	平成31年10月12日 19:30	平成31年10月13日 12:30	有	(主)白石停車場線、(主)白石停車場線、(主)石巻女川線	規制延長 L=0.3km
26	東郡	規制解除	主	石巻鮎川線	茨城県五王町字今宿谷(山形県境)~茨城県五王町字今宿谷(山形県境)	台風19号接近に伴う事前通行規制	全面通行止め	平成31年10月12日 19:30	平成31年10月13日 10:20	有	(主)石巻鮎川線	規制延長 L=1.1km
27	登米	維持	主	河内登米線	茨城県五王町字今宿谷(山形県境)~茨城県五王町字今宿谷(山形県境)	台風19号接近に伴う事前通行規制	全面通行止め	平成31年10月12日 21:00	平成31年10月13日 17:30	有	(主)石巻鮎川線	規制延長 L=10.0km
28	大河原	維持	主	457号	茨城県五王町字今宿谷(山形県境)~茨城県五王町字今宿谷(山形県境)	台風19号接近に伴う事前通行規制	全面通行止め	平成31年10月12日 20:15	平成31年10月12日 20:15	有	(主)石巻鮎川線	規制延長 L=3.6km
29	仙台	維持	主	加藤沼公園線	茨城県五王町字今宿谷(山形県境)~茨城県五王町字今宿谷(山形県境)	台風19号接近に伴う事前通行規制	全面通行止め	平成31年10月12日 20:00	平成31年10月12日 20:00	有	(主)石巻鮎川線	規制延長 L=10.1km
30	東郡	規制解除	主	女川在産線	茨城県五王町字今宿谷(山形県境)~茨城県五王町字今宿谷(山形県境)	台風19号接近に伴う事前通行規制	全面通行止め	平成31年10月12日 21:00	平成31年10月13日 17:30	有	(主)石巻鮎川線	規制延長 L=0.5km
31	大河原	規制解除	主	白石上山線	茨城県五王町字今宿谷(山形県境)~茨城県五王町字今宿谷(山形県境)	台風19号接近に伴う事前通行規制	全面通行止め	平成31年10月12日 21:15	平成31年10月13日 17:30	有	(主)石巻鮎川線	規制延長 L=1.5km
32	大河原	規制解除	主	113号	茨城県五王町字今宿谷(山形県境)~茨城県五王町字今宿谷(山形県境)	台風19号接近に伴う事前通行規制	全面通行止め	平成31年10月12日 21:45	平成31年10月13日 20:00	有	(主)石巻鮎川線	規制延長 L=2.1km

道路交通規制状況 (台風19号に伴う通行規制)

は、通行規制の解除を示します。 平成31年10月14日 7時00分 現在

Table with columns: 番号事務所 (No. Office), 前回との変更箇所 (Change from previous), 道路種別 (Road Type), 路線名 (Route Name), 箇所名 (Location Name), 交通規制の原因 (Reason for Traffic Regulation), 理由等 (Reasons), 種別 (Type), 規制日時 (Regulation Time), 解除予定日時 (Planned Release Time), 解除日時 (Release Date), 迂回路 (Detour Route), 備考 (Remarks).

7時00分 現在

台風19号

宮城県土木部道路課

☒は、通行規制の解除を示します。

番号	事務所	前回との変更箇所	道路種別	路線名	箇所名	交通規制の原因		交通規制状況		迂回路	備考
						理由等	種別	規制日時	解除予定日時		
70	北部	規制解除	主	古川一追線	大崎市古川町生沢字鹿ノ沢	冠水	全面通行止め	平成31年10月13日 1:50	平成31年10月13日 7:30	市道	規制延長 L=2.0km
	北部	規制解除	主	坂本古川線	大崎市古川町藤波3丁目	冠水	全面通行止め	平成31年10月13日 2:20	平成31年10月13日 6:45	市道	規制延長 L=0.1km
	北部	規制解除	主	涌谷三本木線	大崎市三本木本郷折字八幡東	冠水	全面通行止め	平成31年10月13日 2:00	平成31年10月13日 7:00	市道	規制延長 L=0.3km
	北部	規制解除	主	涌谷3.4.7号	大崎市古川町湧井字水押	冠水	全面通行止め	平成31年10月13日 2:25	平成31年10月13日 12:00	市道	規制延長 L=0.1km
	北部	維持	主	涌谷三本木線	美里町字西館	冠水	全面通行止め	平成31年10月13日 0:00	未定	市道	規制延長 L=0.1km
	北部	規制解除	主	古川登米線	大崎市田尻大字上長根	冠水	全面通行止め	平成31年10月13日 3:20	平成31年10月13日 7:00	市道	規制延長 L=1.0km
72	栗原	維持	主	登米登米線	栗原市登米町三号	冠水	全面通行止め	平成31年10月13日 1:20	未定	市道	規制延長 L=0.5km

	栗原	規制解除	主	古川佐沼線	栗原市潮崎町野宮前	冠水	全面通行止め	平成31年10月13日 2:15	平成31年10月13日 16:30	市道	規制延長 L=0.6km
	登米	規制解除	主	鷹籠裏和線	登米市鷹籠町大井	冠水	全面通行止め	平成31年10月13日 1:00	平成31年10月13日 15:30	市道	規制延長 L=2.0km
	登米	規制解除	主	古川登米線	米山町字保岡鈴根	冠水	全面通行止め	平成31年10月13日 1:20	10月13日 6:00	(国)3.4.6号	規制延長 L=0.2km
	登米	規制解除	主	古川佐沼線	南方町西山成前	冠水	全面通行止め	平成31年10月13日 3:25	10月13日 7:15	市道	規制延長 L=0.45km
	登米	規制解除	主	新田山線	南方町西山成前	冠水	全面通行止め	平成31年10月13日 3:25	10月13日 7:15	市道	規制延長 L=0.5km
	登米	維持	主	米山道線	佐沼字佐沼字大綱上	冠水	全面通行止め	平成31年10月13日 3:25	10月13日 16:20	市道	規制延長 L=0.1km
	登米	規制解除	主	古川佐沼線	追町佐沼字江合一丁目	冠水	全面通行止め	平成31年10月13日 3:25	10月13日 13:25	市道	規制延長 L=1.0km
8	大河原	維持	主	角田柴田線	角田市神次町	冠水	全面通行止め	平成31年10月12日 4:10	未定	(主)亶理大河原川崎線	規制延長 L=3.0km
9	大河原	維持	主	4.5.7号	白石市字出合	冠水	全面通行止め	平成31年10月13日 6:30	未定	(主)河内米山線	規制延長 L=3.9km
10	登米	変更	主	小島豊里線	登米市豊里町小島	冠水	全面通行止め	平成31年10月13日 3:20	未定	(主)古川登米線	規制延長 L=2.0km
	登米	規制解除	主	3.4.6号	登米市東和町米川字坂土井	冠水	全面通行止め	平成31年10月13日 3:30	10月13日 11:45	市道	規制延長 L=2.5km
	登米	規制解除	主	2.8.4号	登米市東和町米川字坂土井	冠水	全面通行止め	平成31年10月13日 3:00	10月13日 5:00	市道	規制延長 L=0.1km
	登米	規制解除	主	3.4.6号	登米市東和町米川字坂土井	冠水	全面通行止め	平成31年10月13日 2:00	平成31年10月13日 9:30	市道	規制延長 L=0.65km
	登米	規制解除	主	3.4.6号	登米市東和町米川字坂土井	冠水	全面通行止め	平成31年10月13日 3:30	平成31年10月13日 6:40	市道	規制延長 L=0.1km
	登米	規制解除	主	3.4.6号	登米市東和町米川字坂土井	冠水	全面通行止め	平成31年10月13日 4:10	平成31年10月13日 12:30	市道	規制延長 L=0.1km
	登米	規制解除	主	3.9.8号	登米市東和町米川字坂土井	冠水	全面通行止め	平成31年10月13日 3:00	平成31年10月13日 7:00	市道	規制延長 L=0.3km
19	登米	維持	主	清水浜津川線	南三陸町志津川字福浜	冠水	片側交互通行	平成31年10月13日 4:15	平成31年10月13日 15:30	市道	規制延長 L=0.05km
	登米	維持	主	石巻船川線	石巻市船川	冠水	全面通行止め	平成31年10月13日 4:30	未定	市道	規制延長 L=0.02km
	登米	維持	主	赤沼松島線	石巻市赤沼	冠水	全面通行止め	平成31年10月13日 9:00	10月13日 10:20	市道	規制延長 L=1.0km
	登米	維持	主	亶理大河原川崎線	亶理市亶理町祝田	冠水	全面通行止め	平成31年10月13日 7:30	未定	(主)仙合松島線	規制延長 L=2.0km
	登米	維持	主	古川佐沼線	亶理市亶理町下田	冠水	全面通行止め	平成31年10月13日 6:00	未定	(主)角田山下線	規制延長 L=4.0km
	登米	維持	主	河内米山線	登米市潮崎町下田	冠水	全面通行止め	平成31年10月13日 6:00	平成31年10月13日 10:00	市道	規制延長 L=0.16km
	登米	維持	主	白石石巻線	登米市潮崎町下田	冠水	全面通行止め	平成31年10月13日 6:30	未定	(主)古川佐沼線	規制延長 L=0.2km
	登米	維持	主	2.8.6号	登米市潮崎町下田	冠水	全面通行止め	平成31年10月13日 6:15	10月13日 12:45	市道	規制延長 L=6.3km
99	北部	維持	主	坂本古川線	大崎市古川町藤波3丁目	冠水	全面通行止め	平成31年10月13日 7:30	未定	市道	規制延長 L=0.5km

は、通行規制の解除を示します。

道路交通規制状況 (台風19号に伴う通行規制)

(第 22 報)

平成31年10月14日 7時00分 現在

台風19号

宮城県土木部道路課

番号	事務所	前回との変更箇所	道路種別	路線名	箇所名	交通規制の原因	理由等	交通規制状況			迂回路	備考	
								種別	解除日時	解除予定日時			
100	大田原	規制解除	主	白土上山線	藤五町遊田田馬字小栗坂～藤五町六字堂字刈田字井交名取市植松地内	冠水	冠水	片側交互通行	平成31年10月13日 8:50	10月13日 10:35	有	(主) 藤五川崎線 町道	規制延長 L=3.7km
102	仙台	規制解除	一	愛宕名取線	石巻市流島地内外(万石浦中学校付近)	冠水	樹木のおそれ	片側交互通行	平成31年10月13日 12:30	平成31年10月13日 16:00	無		規制延長 L=0.1km
103	東部	規制	一	通谷津山線	通谷町通谷平間江	冠水		全面通行止め	平成31年10月13日 10:15	未定	無	市道	規制延長 L=1.0km
104	北部	規制	一	小野田三本木線	色麻町字新指浪～大崎町字三本木字産間	冠水		全面通行止め	平成31年10月13日 11:00	未定	有	町道	規制延長 L=2.0km
105	北部	規制解除	一	柳沢中新田線	加美町東原字上河原	冠水		全面通行止め	平成31年10月13日 11:00	平成31年10月13日 15:30	有	中新田三本木線	規制延長 L=4.0km
106	大河原	規制	一	1.1.3号	白石市小原字下番瀬～七ヶ宿町字蘭	冠水		全面通行止め	平成31年10月13日 10:00	未定	有	国道347号	規制延長 L=0.15km
107	大河原	規制	一	4.5.7号	川崎町青根通馬場	法面崩壊		全面通行止め	平成31年10月13日 6:30	未定	有	(主) 南原至七ヶ宿線 市道	規制延長 L=1.8km
108	大河原	規制	一	角田柴田	柴田町大字船岡字原前～柴田町大字船岡字原前	冠水		全面通行止め	平成31年10月13日 8:00	未定	有	(主) 白石柴田線	規制延長 L=2.8km
109	仙台	規制	一	小牛田松島線	大崎町丸森地内	冠水		全面通行止め	平成31年10月13日 12:15	未定	有	(一) 竹谷大和線	吉田川堤防による
110	仙台	規制	主	利府松山線	大崎町利府川地内	冠水		全面通行止め	平成31年10月13日 12:30	平成31年10月13日 20:30	有	(主) 石巻産島台色麻線	L=3.0km (大型車) L=0.5km
112	東部	規制解除	一	種井沢田線	大崎町東高田字下地内	法面崩壊		全面通行止め	平成31年10月13日 11:30	未定	無		規制延長 L=0.2km
113	東部	規制	一	一神取河北線	石巻市井内(福井中学校前)	冠水		全面通行止め	平成31年10月13日 11:30	未定	無		規制延長 L=0.2km
115	東部	規制解除	一	石巻線	石巻市八幡町地内	冠水	堤体土砂崩れ	全面通行止め	平成31年10月13日 12:15	平成31年10月13日 20:30	無		規制中
116	仙台	規制	一	3.9.8号	女川町御前浜地内	冠水		全面通行止め	平成31年10月13日 5:30	未定	有		規制延長 L=0.11km
117	仙台	規制	主	大和松島線	大和町落合頼恩寺地内	冠水		全面通行止め	平成31年10月13日 14:30	未定	有	(主) 石巻産島台色麻線	規制延長 L=2.0km
119	東部	新規	主	仙台三本木	大和町落合舞野地内	冠水		全面通行止め	平成31年10月13日 11:20	未定	有	市道	規制延長 L=0.2km
120	東部	新規	一	釜谷大沢越勝線	石巻市森岡町大須地内	路肩崩れ		片側交互通行	平成31年10月13日 14:10	未定	無		規制延長 L=2.0km
121	東部	新規	一	石巻越勝線	石巻市森岡町新藤字地内	路肩崩れ		片側交互通行	平成31年10月13日 16:45	未定	無		規制延長 L=0.03km
122	東部	新規	一	有堂岩崎線	茨原市岩崎武儀(寺ヶ野筋前)	法面崩れによる		片側交互通行	令和元年10月13日 8:05	未定	無		規制延長 L=0.03km
123	北部	新規	主	産島高滝水線	大崎市流島台水線	冠水		全面通行止め	令和元年10月13日 6:00	未定	有	(国)346号 市道	規制延長 L=0.4km
124	北部	新規	主	産島高滝水線	大崎町中葉字子刈田～大崎町田原	冠水		全面通行止め	令和元年10月13日 6:00	未定	有	市道	規制延長 L=0.3km
125	気仙沼	新規	一	馬道東和線	気仙沼市本吉町大栗	法面崩壊		片側交互通行	平成31年10月13日 7:25	未定	有	町道	規制延長 L=0.01km
126	気仙沼	新規	一	弘川町向線	本吉町三郎町字白山	法面崩壊		片側交互通行	平成31年10月13日 7:50	未定	有	町道	規制延長 L=0.01km
127	気仙沼	新規	主	気仙沼産前西田線	気仙沼市上西原	法面崩壊		片側交互通行	平成31年10月13日 8:00	未定	有	町道	規制延長 L=0.01km
128	仙台	新規	主	泉盛線	多賀城市市川地内	法面崩壊		全面通行止め	平成31年10月13日 20:00	未定	有	町道	規制延長 L=0.02km
129	仙台	新規	主	泉盛線	泉盛町字地内	冠水		全面通行止め	令和元年10月12日 17:00	未定	有	町道	L=1.0km
129	大河原	新規	一	七代寺加線	多賀城市市川地内	法面崩壊		全面通行止め	令和元年10月13日 未開	未定	有	町道	規制延長 L=5.00km
130	大河原	新規	主	産島大河原川崎線	行田二丁目三丁目ミストアップ村田商店	冠水		全面通行止め	令和元年10月13日 未開	未定	有	町道	規制延長 L=0.20km
131	大河原	新規	主	産島大河原川崎線	セブレイブ産前西原商店～五山盛堂	冠水		全面通行止め	令和元年10月13日 未開	未定	有	町道	規制延長 L=0.40km
132	大河原	新規	主	産島大河原川崎線	産前三全付近	冠水		全面通行止め	令和元年10月13日 未開	未定	有	町道	規制延長 L=0.70km
133	大河原	新規	主	産島大河原川崎線	大河原警察署前	冠水		全面通行止め	令和元年10月13日 未開	未定	有	町道	規制延長 L=0.20km

☒は、通行規制の解除を示します。

番号	事務所	前回の変更箇所	道路種別	路線名	面所名	交通規制の原因		交通規制の状況		迂回路		備考
						理由等	種別	規制日時	解除予定日時	解除日時	有無	
134	大河原	新規	主	五里田線	鹿野穴碑木北谷地	冠水	全面通行止め	令和元年10月12日	未定		有	規制延長し=2.20km
135	大河原	新規	一	丸森山線	川田島	法面崩壊	全面通行止め	令和元年10月13日	未定		有	規制延長し=0.70km
136	大河原	新規	一	角田大谷線	角田山元線分岐から500m程度	樹木	全面通行止め	令和元年10月13日	未定		有	規制延長し=1.00km
137	大河原	新規	国	111号	大河原高倉郷～角田警察署	冠水	全面通行止め	令和元年10月13日	未定		有	規制延長し=1.00km
138	大河原	新規	一	種岡角田線	市境から1.5km角田側	法面崩壊	全面通行止め	令和元年10月13日	未定		有	規制延長し=1.00km
139	大河原	新規	主	丸森山線	丸森町の南端	冠水	全面通行止め	令和元年10月13日	未定		有	規制延長し=0.50km
140	大河原	新規	国	94号	角田市江原線～アイリスオーガスの入口	落石倒壊	全面通行止め	令和元年10月13日	未定		有	規制延長し=3.00km
141	大河原	新規	主	五里田線	鹿野穴碑木北谷地	法面崩壊	全面通行止め	令和元年10月13日	未定		有	規制延長し=2.20km
142	大河原	新規	一	大河原高倉線	高倉郷交差点～30m	法面崩壊	全面通行止め	令和元年10月13日	未定		有	規制延長し=0.10km
143	大河原	新規	国	34号	アイリスオーヤマ～佐倉北線	冠水	全面通行止め	令和元年10月13日	未定		有	規制延長し=2.20km
144	大河原	新規	主	白石丸森線	田町交差点	冠水	全面通行止め	令和元年10月13日	未定		有	規制延長し=0.20km
145	大河原	新規	一	川前白石線		法面崩壊	全面通行止め	令和元年10月13日	未定		有	規制延長し=0.20km
146	大河原	新規	一	北田川大谷警察線	赤丸橋～白川公民館	法面崩壊	全面通行止め	令和元年10月13日	未定		有	規制延長し=2.00km
147	大河原	新規	一	高倉山白石線	橋先温泉～こけし軒	法面崩壊	全面通行止め	令和元年10月13日	未定		有	規制延長し=2.00km
148	大河原	新規	一	大河原高倉線	角田市高倉新町	樹木による落石重なり	全面通行止め	令和元年10月13日	未定		有	規制延長し=0.10km
149	大河原	新規	一	丸森山線	大河原町境～大河原町境から200m	法面崩壊	全面通行止め	令和元年10月13日	未定		有	規制延長し=0.10km

【規制中状況内訳】
 ■片側交互通行
 ○法面の崩れに伴う規制
 ○冠水等による規制
 ○樹木による規制

【規制中状況内訳】
 ■片側交互通行
 ○法面の崩れに伴う規制
 ○冠水等による規制
 ○樹木による規制

【規制中状況内訳】
 ■片側交互通行
 ○法面の崩れに伴う規制
 ○冠水等による規制
 ○樹木による規制

【規制中状況内訳】
 ■片側交互通行
 ○法面の崩れに伴う規制
 ○冠水等による規制
 ○樹木による規制

【規制中状況内訳】
 ■片側交互通行
 ○法面の崩れに伴う規制
 ○冠水等による規制
 ○樹木による規制

【規制中状況内訳】
 ■片側交互通行
 ○法面の崩れに伴う規制
 ○冠水等による規制
 ○樹木による規制

- 道路交通規制状況 FAX送信先
1. 道路交通情報センター (仙台センター)
 2. 道路交通情報センター (整備高森在)
 3. 道路交通情報センター (高森東北セク)
 4. 交通管制センター (麻薬)
 5. 交通管制センター (整備高森在)
 6. 仙台市
 7. 東北地方整備局 (道路管理課)
 8. 仙台河川国道事務所
 9. 県危機対策課
 10. 東北地方整備局 (地域道路課)
 11. 宮城県道路公社

令和元年台風第19号による被害状況等について

[令和元年10月14日(月) 11:00現在]

※前回からの変更は下線事項

1 被害及び対応状況

(1) 場内施設被害状況(全事務所施設被害なし)

- 上水道(大崎広域水道事務所, 仙南・仙塩広域水道事務所)
- 工業用水(工業用水道事務所)
- 下水道(中南部下水道事務所, 東部下水道事務所)

(2) 場外施設被害状況(被害有り)

- 大崎広域水道事務所
 - ・ 幹線流量計・テレメータ室(三本木・松山町内・第5幹線・第7・8幹線)が冠水
 - ・ 大衡受水への送水不能。14日午前4時20分より中峰浄水場からの送水を実施中。
 - ・ 松島・大郷幹線で道路崩落により送水管の一部が露出。道路管理者と協議の上で対応予定。
- 仙南・仙塩広域水道事務所
 - ・ 藤田川水管橋(利府町)の左岸橋脚が洗掘され基礎がむき出しとなっている。
 - ・ 低区幹線(白石市津田)で白石市管理道路陥没により送水管の一部が露出。
 - ・ 川原子沢水管橋管理用階段が損壊。
 - ・ 利府町の増量対応は終了(通常送水)
- 工業用水道管理事務所
 - 熊野堂取水場土砂閉塞で取水不能, 13日午前10時20分に仙塩工業用水より供給済みのため, ユーザーには影響なし。
- 中南部下水道事務所
 - 吉田川流域下水道の大郷ポンプ場において浸水に伴う制御盤破損によりポンプ停止中。冠水解消後, 仮設電源盤を持ち込んで対応予定。また, 大郷町では下水状況の広報活動を行い町民へ周知済み。
 - 13日午後7時00分, 仮設電源盤の設置完了。運転再開。
- 東部下水道事務所
 - 北上川下流東部流域下水道の女川第1ポンプ場において浸水に伴いポンプ停止中。非常用発電機手配を持ち込んで対応予定。
 - 13日午後6時25分, 非常用発電機の設置完了。運転再開。

2 現在の確認状況（場外施設点検）

(1) 大崎広域水道事務所

- 場外施設は冠水部を除き確認済み（14日再調査予定）

(2) 仙南・仙塩広域水道事務所

- 藤田川水管橋（利府町）、低区幹線（白石市津田）、川原子沢水管橋調査中
- 場外施設は冠水部を除き確認済み（14日再調査予定）

(3) 工業用水道管理事務所

- 場外施設確認済み

(4) 中南部下水道事務所

- 仙塩流域下水道、鳴瀬川流域下水道の場外施設確認済み
- 阿武隈川下流流域下水道の場外施設は冠水部を除き確認済み（14日再調査予定）

(5) 東部下水道事務所

- 場外施設は継続確認予定（14日）

(6) 仙台港国際ビジネスサポートセンター（アクセル）

- 被害なし

令和元年度台風19号に係る被害状況等について
(令和元年10月14日(月)11時現在)

※__下線箇所が今回変更部分

1 公立小学校・中学校の被害状況について

校 種	学校数 (所在市町村)	被害状況	10/15(火)の 臨時休校
小学校	16校 仙台市、白石市、蔵王町、 名取市、利府町、東松島市、 栗原市、涌谷町、南三陸町	床上浸水 土砂堆積 法面崩壊 プレハブ倉庫転倒 倒木	名取市立愛島小学校 大郷町立大郷小学校 丸森町立小学校全8校 ※他調査中
中学校	6校 仙台市、白石市、大河原町、 利府町、栗原市	法面崩壊 倒木 ガラス破損 雨漏りによる漏電	大郷町立大郷中学校(振休) 丸森町立丸森中学校(振休) ※他調査中

2 県立学校の被害状況について

校 種	学校数 (学校名)	被害状況	被害額 (千円)	10/15(火)の 臨時休校
高等学校	24校 柴田農林、角田、伊具、 名取、亘理、仙台西、仙台三、 泉松陵、宮城野、塩釜、 多賀城、黒川、富谷、中新田、 鹿島台商、小牛田農林、南郷、 佐沼、登米総合、迫桜、 石巻北、水産、石巻工、 本吉響	グラウンド冠水 農機具浸水 倒木 農場ビニールハウスのビニール破損 法面一部崩壊 野球場ネット支柱倒壊 プール法面土砂流出 野球防砂ネット破損 機械室浸水 部室冠水 等	調査中	角田高校 伊具高校 水産高校
特別支援学校	1校 角田支援	天井パネル落下	調査中	角田支援学校

※被害状況については継続調査中

3 県有施設等の被害状況について

施設名	被害状況		被害額 (千円)	備考
	被害箇所	被害規模		
図書館	本館 緑地箇所 駐車場	雨漏り5箇所 倒木1本 敷地内の土砂流出	調査中	通常どおり開館
美術館	本館	雨漏り数か所 収蔵庫の空気層に水溜まり 壁クラックから染み出し 倒木なし	調査中	13日午前休館
松島自然の家	駐車場 運動場 トイレ 隣接地	調整池に雨水が溜まる 調整池に雨水が溜まる フィールド外トイレ浸水 県道に土砂崩れ	調査中	通常どおり開館 ※一部使用不可
松島自然の家 本館改築工事	杭工事 掘削箇所	工期への影響は確認中 杭工事掘削箇所に雨水が溜まる	調査中	—
蔵王自然の家	宿泊棟 体育館 工作物	雨水侵入 雨水侵入 沢に設置のにじます場が流出	調査中	通常どおり開館
志津川自然の家	管理棟 体育館 法面 運動場	ダクトに雨水侵入 フロアに雨水侵入 土砂崩れ小規模 側溝に土砂流出	調査中	通常どおり開館
東北歴史博物館	被害なし	—	—	13日午前休館
〃 浮島収蔵庫	—	床上浸水2棟	調査中	—
婦人会館	旧公文書館	トイレ雨漏り4箇所 廊下蛍光灯に雨漏り1箇所	調査中	通常どおり開館
宮城県総合運動公園 (スタジアム・体育館・プール・テニスコート、合宿所等)	入場口 (沢乙口)	法面崩落	—	13日休館 14日開館
宮城県サッカー場	駐車場	倒木1本	—	13日休館 14日開館
宮城野原公園総合運動場 (宮城球場【楽天管理】、テニスコート、相撲場)	被害なし		—	13日休館 14日休館
※参考：仙台市陸上競技場【仙台市管理】	事務室ほか	浸水	—	13日休館 14日休館
第二総合運動場 (武道館・弓道場)	場内(フェンス破損)	倒木1本	—	13日休館 14日開館
長沼ボート場	審判廷(ボート) 栈橋 法面	1台損傷 一部損傷(4台中1台) 一部崩落	—	13日休館 14日休館
ライフル射撃場	被害なし		—	13日休館 14日開館

令和元年10月14日
緊急消防援助隊調整班
(総務部消防課)

台風19号に伴う緊急消防援助隊及び
県内広域応援の活動計画について(10月14日)

活動部隊

陸上部隊

- 山形県大隊 (31 隊 100 名)
- 秋田県大隊 (35 隊 134 名)
- 青森県大隊 (39 隊 140 名)
- 宮城県隊 (県内応援 15 隊 57 名)

航空部隊

- 山形県消防防災航空隊
- 札幌市消防局航空隊
- 川崎市消防局航空隊

活動地域

丸森町飯泉地区

- 秋田県大隊, 山形県大隊

中島地区

- 秋田県大隊

大内地区

- 宮城県隊, 宮城県警

筆甫地区

- 青森県大隊, 自衛隊

※航空部隊は町内全域

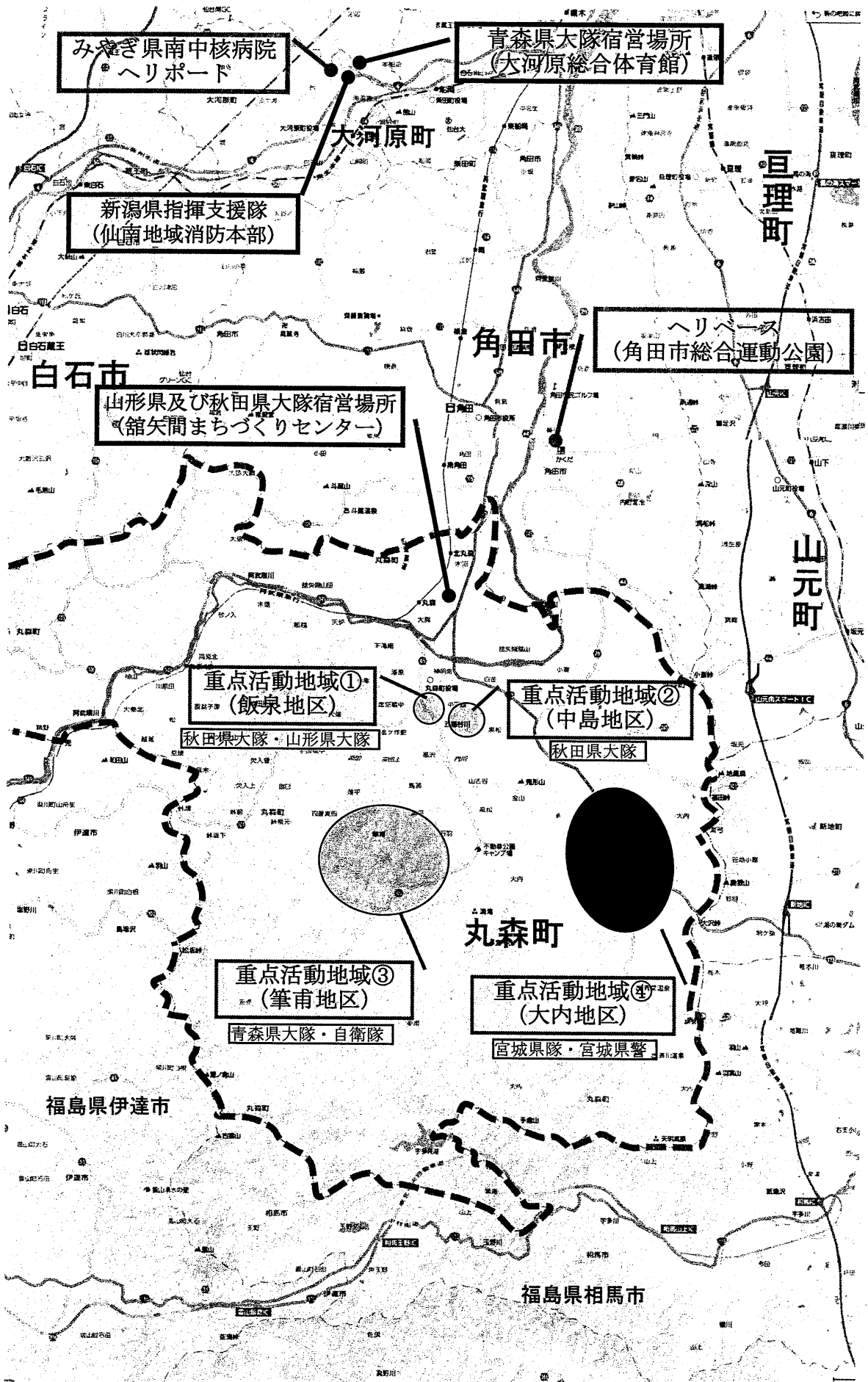
活動方針

- (1) 救助活動, 捜索, 安否確認中心
- (2) 各機関をグループ班編成

活動の課題

- (1) 通報のあった案件に対し, 安否確認できなかったものを再確認する。
- (2) 仙南病院の透析患者(17名)の搬送
- (3) 人員の計画的配置(陸自, 海自, 海保で救出した人員の把握のため)

緊急消防援助隊配置図 (R01/10/14)



お 知 ら せ
(送配電カンパニー関係)

2019年10月14日
東北電力株式会社
送配電カンパニー宮城支社

台風19号の影響による宮城県内の停電の状況について
(14日10時現在)

台風19号の影響により、宮城県内で延べ約24,800戸が停電し、14日10時現在、約2,300戸が停電しております。

停電の主な原因は、強風の影響により、樹木が高圧配電線に接触し高圧配電線が断線したことによるものです。

土砂崩れや冠水等により、立ち入りが困難な個所を除いて順次復旧作業に努めております。

停電によりご不便・ご迷惑をおかけしておりますことを深くお詫び申し上げます。

【県内の停電発生状況(速報値)】 ※下線部が前回からの変更箇所です

延べ停電戸数	現在停電戸数 (10時現在)	停電発生市町村
約24,800戸	<u>約2,300戸</u>	<p>【停電中】 2市3町 石巻市、女川町、丸森町、角田市、大郷町</p> <p>【復旧】 7市11町 七ヶ浜町、松島町、南三陸町、山元町 蔵王町、川崎町、利府町、大崎市、登米市、 村田町、仙台市、白石市、涌谷町、 気仙沼市、栗原市、東松島市、七ヶ宿町、 美里町</p> <p>【合計】 23市町村 (9市14町)</p>

(次ページ以降に詳細な停電の状況を記載しています)

※報道に際してのお願い

・被害地域におきましては、強風による電線(高圧線)の断線も考えられることから、感電事故の未然防止のため、報道の際には、くれぐれも切れた電線に近づいたり、触れたりしないよう注意を呼びかけていただきますようお願いいたします。

以 上

(お問い合わせ先)

東北電力(株) 送配電カンパニー宮城支社 (総務広報グループ)

(直通) Ⅱ. 022-261-8433

【県内の停電発生状況（詳細）】

	市町村	延べ停電戸数 (14日10時現在)	現在停電戸数 (14日10時現在)
1	女川町	約1,080	約10
2	石巻市	約3,540	約10
3	美里町	約90	0
4	角田市	約1,750	約300
5	山元町	約500	0
6	大崎市	約2,150	0
7	丸森町	約2,830	約1,730
8	南三陸町	約500	0
9	気仙沼市	約4,050	0
10	登米市	約1,960	0
11	七ヶ浜町	約270	0
12	村田町	約510	0
13	蔵王町	約170	0
14	川崎町	約130	0
15	架原市	約1,610	0
16	七ヶ宿町	約10	0
17	白石市	約120	0
18	仙台市	約2,450	0
19	涌谷町	約520	0
20	東松島市	約300	0
21	松島町	約10	0
22	利府町	約30	0
23	大郷町	約230	約230
※四捨五入の関係により、停電戸数の合計と一致しない場合があります。		合計 約24,800戸	合計 約2,300戸


宮城県黒川郡大郷町地先(左岸20.9k) 被災～復旧状況

被災状況



撮影日2019.10.13 AM9時頃

【緊急復旧内容】



【緊急復旧工事進捗状況】

- 準備工 1式/1式
- 欠口工 施工中/1式
- 盛土 0m3/11,100m3
- 連節ブロック 0m2/1,120m2
- 二重橋切鋼矢板 0m/135m

進捗率6%(14日 8時時点)

10/13(日)12:00着手

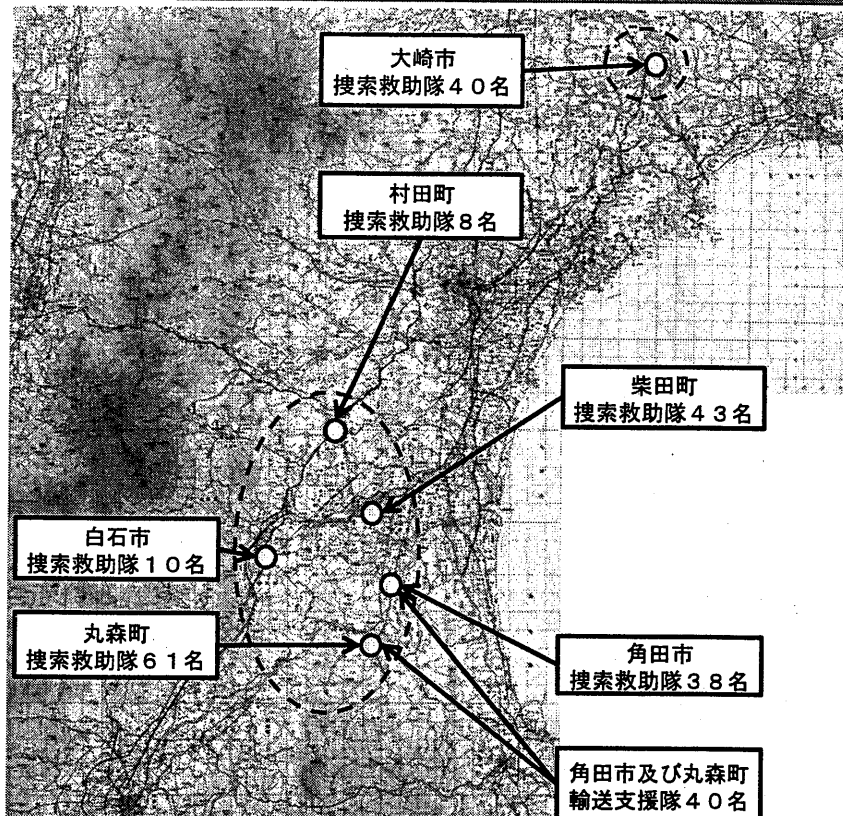
10/27(日)完了予定

撮影日 2019.10.14 8時00分頃



2019.10.14 8時00分頃
荒締切施工状況
(荒締切、10m完了)

自衛隊の活動状況(全般)



部隊	地域	活動内容	活動人員
第22即応機動連隊	宮城県庁	連絡幹部	2名
	大崎市	連絡幹部	2名
		搜索救助	41名
	角田市及び丸森町	輸送支援	40名
第2施設団	柴田町	連絡幹部	2名
		搜索救助	43名
	角田市	連絡幹部	2名
		搜索救助	38名
	村田町	連絡幹部	2名
		搜索救助	8名
	丸森町	連絡幹部	2名
		搜索救助	61名
	白石市	連絡幹部	2名
		搜索救助	10名
	川崎町	連絡幹部	2名
	亘理町	連絡幹部	2名
	蔵王町	連絡幹部	2名
山元町	連絡幹部	2名	
活動人員合計			266名

災害派遣可能人員		
区分	内訳	合計
可動隊力	第22即応機動連隊	614名
	第2施設団	86名
		700名

総括

- 丸森町・角田市一帯において272名を人命救助、輸送支援隊50名が生活支援物資の輸送を新たに開始
- 大崎市においては27名を救出、12世帯が住宅2階部分に避難し孤立している状況

大崎市吉田川における安否確認状況

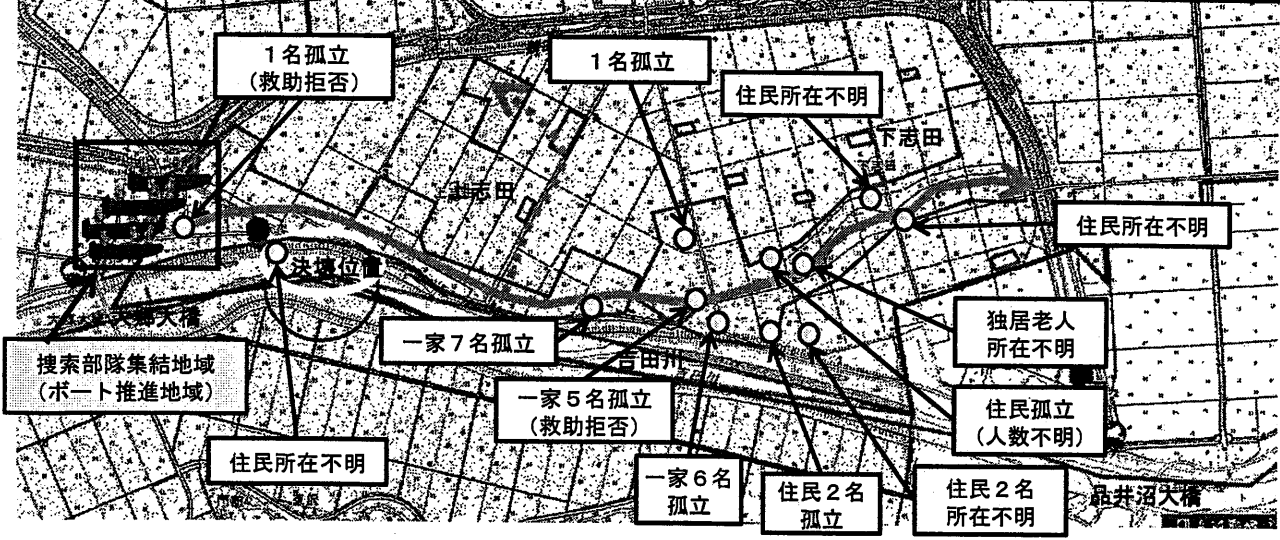


搜索部隊：1コ中隊（約40名、ボート×5）
各艇に消防1名乗り込み

凡例

- : 住宅密集地
- : ゴムボート確認地域

10月14日0930 ボートによる搜索開始
→ 少なくとも22名の孤立住民が存在、加えて住民の所在が不明な世帯も複数存在



総括

事前に孤立住民等の情報が確認されている地域を重視して、警察・消防との協同により、ボートを活用した安否確認を実施

宮城県内における通信設備に関する影響

2019.10.14
NTT東日本-東北

前回からの更新情報

<サービス影響>

宮城県丸森町において10月14日(日)12時00分現在、ひかり電話をご利用のお客様1193ユーザ、フレッツ光をご利用のお客様1549ユーザ、ADSLをご利用のお客様44ユーザにサービス影響が発生しております。

<NTT東日本設備被災・復旧活動状況>

- ・被害全容を確認中。道路状況の回復に合わせて順次、点検を開始し、故障修理の準備を進めている
- ・NTT丸森ビル管内中継光ケーブル被災を確認。道路状況を確認しながら14日AMより点検を開始
- ・1ビル(NTT筆甫交換所)は移動電源車で運転中(14日7:32)
- ・その他県内の状況について被害状況確認中

<支援措置>

1. 被災地域の方々の安否状況等の確認手段として「災害用伝言ダイヤル(171)」および「災害用伝言板(web171)」を運用しております

2. 災害時用公衆電話(特設公衆電話)の設置について

10月12日15時30分現在、避難所等7箇所を設置、1箇所設置準備しております。

1. 柴田町

- ①槻木生涯学習センター 槻木下町3-1-60
- ②船迫生涯学習センター 西船迫3丁目3-104
- ③船岡体育館 船岡南2丁目2-34
- ④船岡生涯学習センター 中名生字西宮前49

2. 涌谷町

- ①涌谷第一小学校 字立町
- ②涌谷中学校 字上町
- ③さくらんぼこども園 字上郡

3. 丸森町

- ①筆甫まちづくり支援センターへNTT社員を派遣して設置を準備中

3. 丸森町役場へ町、住民のご要望、お困りごとの確認のため社員を派遣中

4. 光ステーション(Wi-Fi アクセスポイント)の開放

当社サービス提供エリアの本州全域で、光ステーション(約3.4万箇所)を無料でご利用いただくことができます。

* SSID「0000FLETS-PORTAL」に接続しご利用ください。

* 光ステーションのアクセスポイントは以下からご確認いただけます。

https://flets.com/spot/ap/ap_search_s.html