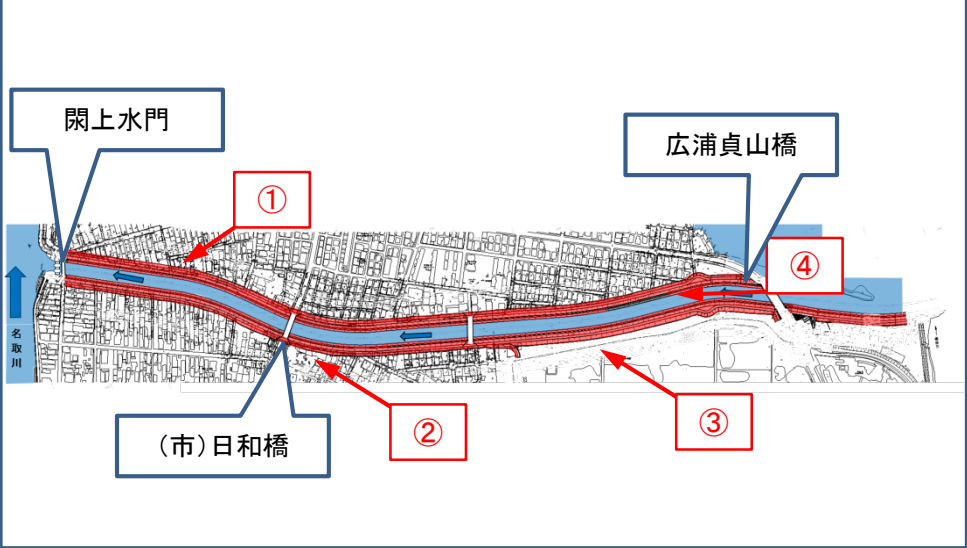


# 【一級河川名取川水系中貞山運河】進捗状況

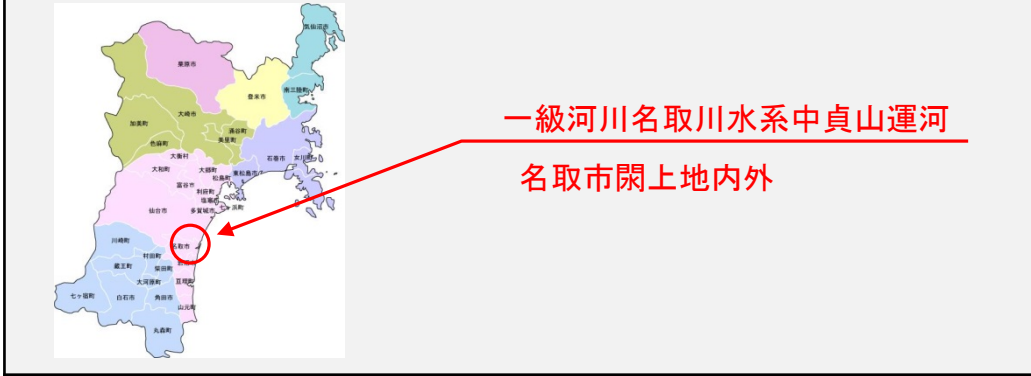
## 事業概要

復旧延長L=1,577m, 右岸L=1,376m, 左岸L=1,577m  
 堤防工(津波堤防)L=1,577m, ブロック張工A=29,295m<sup>2</sup>  
 基礎矢板(川側)N=3,193枚(L=9m)  
 基礎矢板(陸側)N=3,167枚(L=3m)

## 計画平面図



## 事業位置



一級河川名取川水系中貞山運河  
 名取市閑上地内外

### ① 着手前 平成24年4月



### ② 着手前 平成24年4月



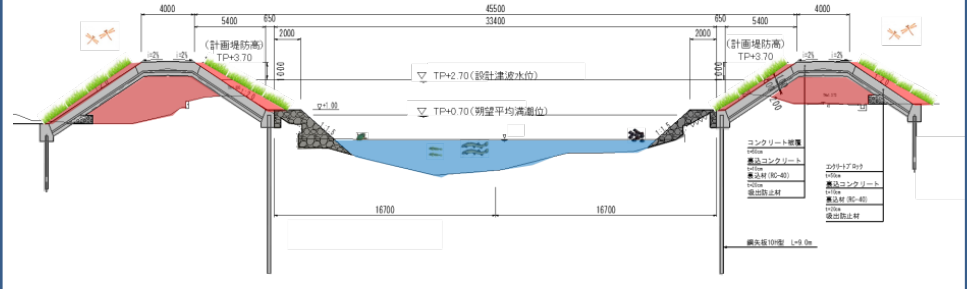
### ③ 着手前 平成25年4月



### ④ 着手前 平成24年4月



## 計画横断面図



# 【一級河川名取川水系中貞山運河】進捗状況

## 進捗状況

宮下橋の架け替え工事が完成しました。  
中貞山運河の河川災害復旧工事が完了しました。

## 平成30年2月末現在の状況（広浦貞山橋から上流側を望む）



広浦との合流部の新堤防が完成しました。

## 平成30年5月末現在の状況（日和橋から上流区間）



橋梁工事(名取市施工)が完成しました。

## 平成30年2月末現在の状況（日和橋から下流区間 左岸）



橋梁周辺以外の新堤防が完成しました。

## 令和2年3月末現在の状況（閑上水門から上流側を望む）



(新)宮下橋が完成しました。