

令和2年度 緊急浚渫推進事業 位置図

令和2年度 緊急浚渫推進事業
【河川】
 (事業量) 121,500m³
【ダム】
 (事業量) 73,000m³
【合計】
 (事業量) 194,500m³

花山ダム貯水池
 (事業量) 73,000m³

一級河川北上川水系二迫川
 (事業量) 3,400m³

一級河川北上川水系二股川
 (事業量) 3,100m³

二級河川大川水系大川
 (事業量) 6,000m³

一級河川北上川水系荒川
 (事業量) 4,000m³

二級河川大川水系神山川
 (事業量) 3,000m³

二級河川津谷川水系外尾川
 (事業量) 3,000m³

二級河川水戸辺川水系水戸辺川
 (事業量) 3,000m³

一級河川北上川水系八沢川
 (事業量) 3,500m³

一級河川北上川水系羽沢川
 (事業量) 3,200m³

一級河川鳴瀬川水系鳴瀬川
 (事業量) 16,000m³

一級河川北上川水系小山田川
 (事業量) 2,600m³

一級河川鳴瀬川水系保野川
 (事業量) 18,400m³

一級河川鳴瀬川水系北上運河
 (事業量) 15,000m³

一級河川鳴瀬川水系大江川
 (事業量) 8,000m³

二級河川七北田川水系七北田川
 (事業量) 16,300m³

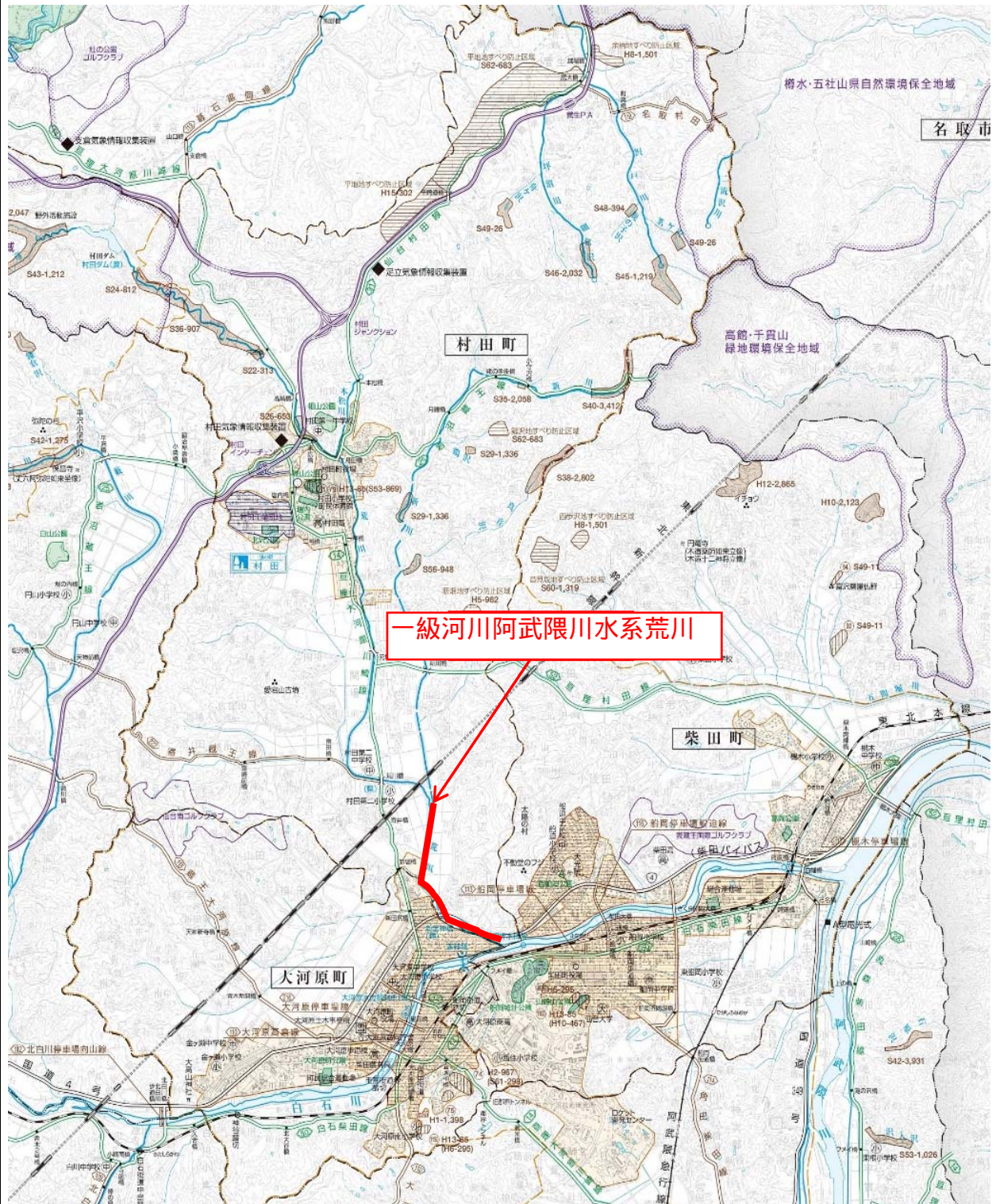
一級河川阿武隈川水系高田川
 (事業量) 5,000m³

一級河川阿武隈川水系荒川
 (事業量) 8,000m³

【凡例】

□ : 一級河川
 □ : 二級河川
 □ : ダム

位置図

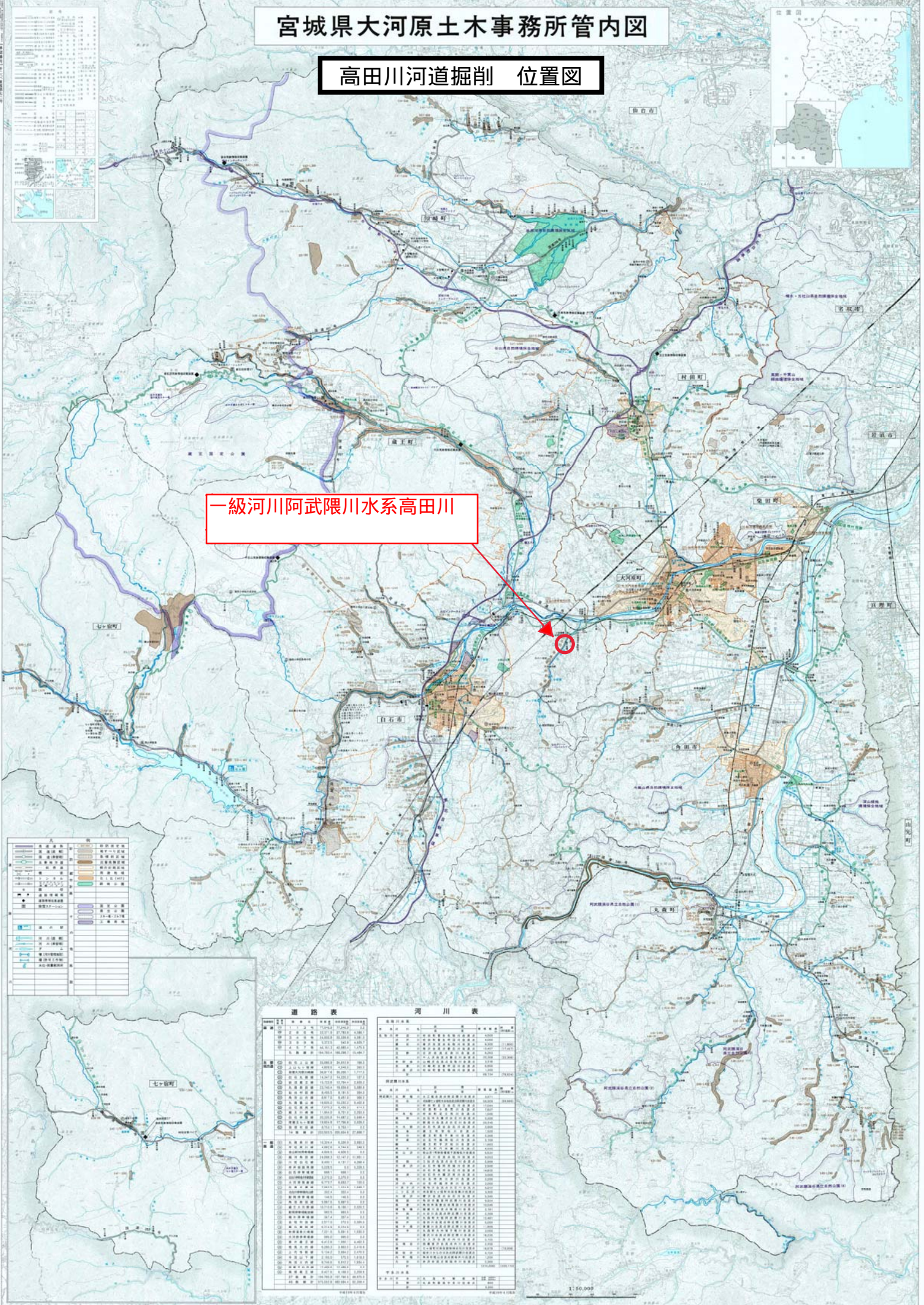


※位置図は国土地理院提供
承認番号:平24東複, 第86号

宮城県大河原土木事務所管内図

高田川河道掘削 位置図

一級河川阿武隈川水系高田川



道路表		河川表	
路線番号	路線名称	河川番号	河川名称
1	宮城県道1号	1	阿武隈川
2	宮城県道2号	2	高田川
3	宮城県道3号	3	大川
4	宮城県道4号	4	小川
5	宮城県道5号	5	中川
6	宮城県道6号	6	下川
7	宮城県道7号	7	上川
8	宮城県道8号	8	左川
9	宮城県道9号	9	右川
10	宮城県道10号	10	支川
11	宮城県道11号	11	支流
12	宮城県道12号	12	分岐
13	宮城県道13号	13	合流
14	宮城県道14号	14	河口
15	宮城県道15号	15	橋梁
16	宮城県道16号	16	堤防
17	宮城県道17号	17	堰
18	宮城県道18号	18	水門
19	宮城県道19号	19	ダム
20	宮城県道20号	20	治水施設

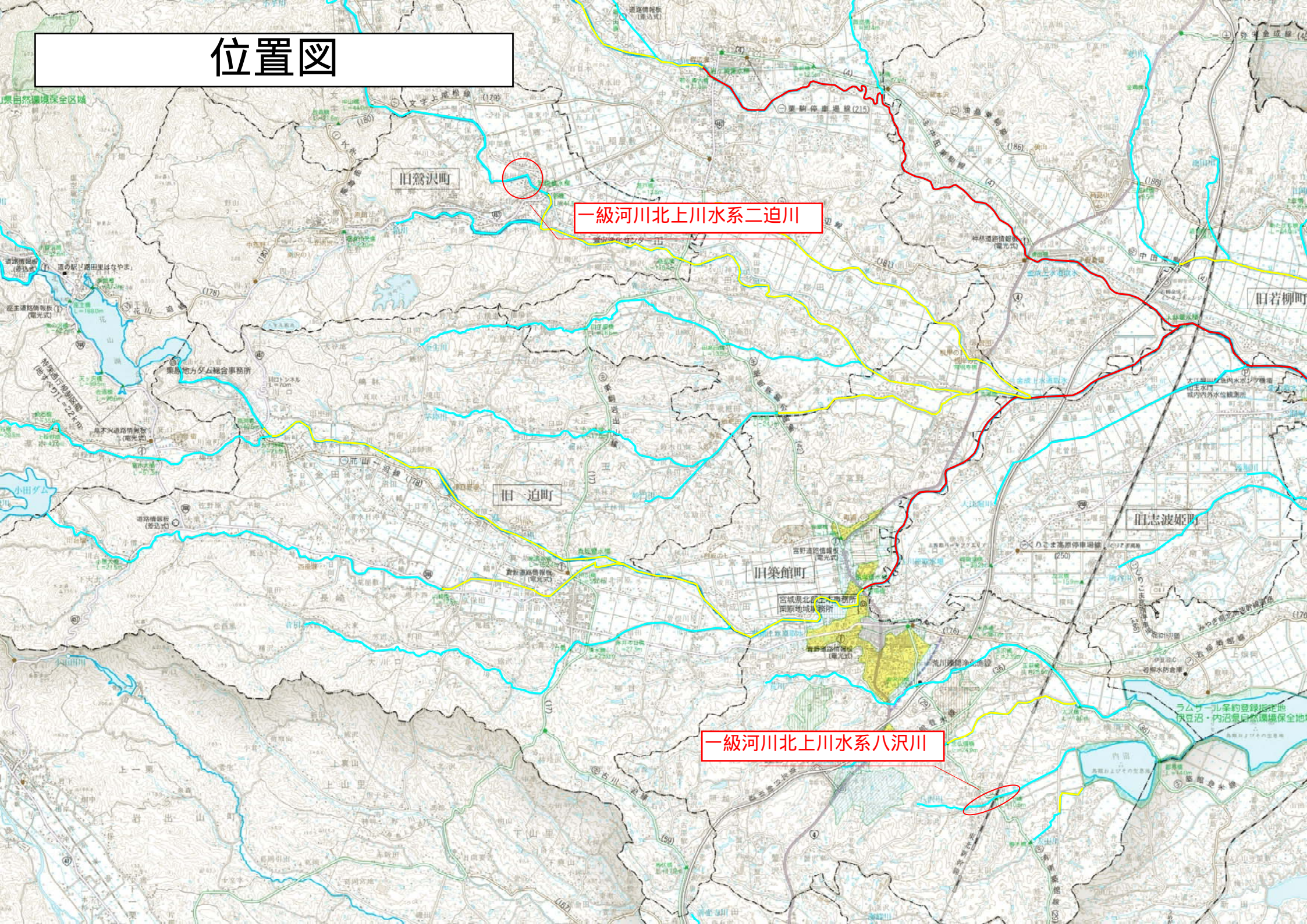
1:50,000

位置図

二級河川七北田川水系七北田川



位置図



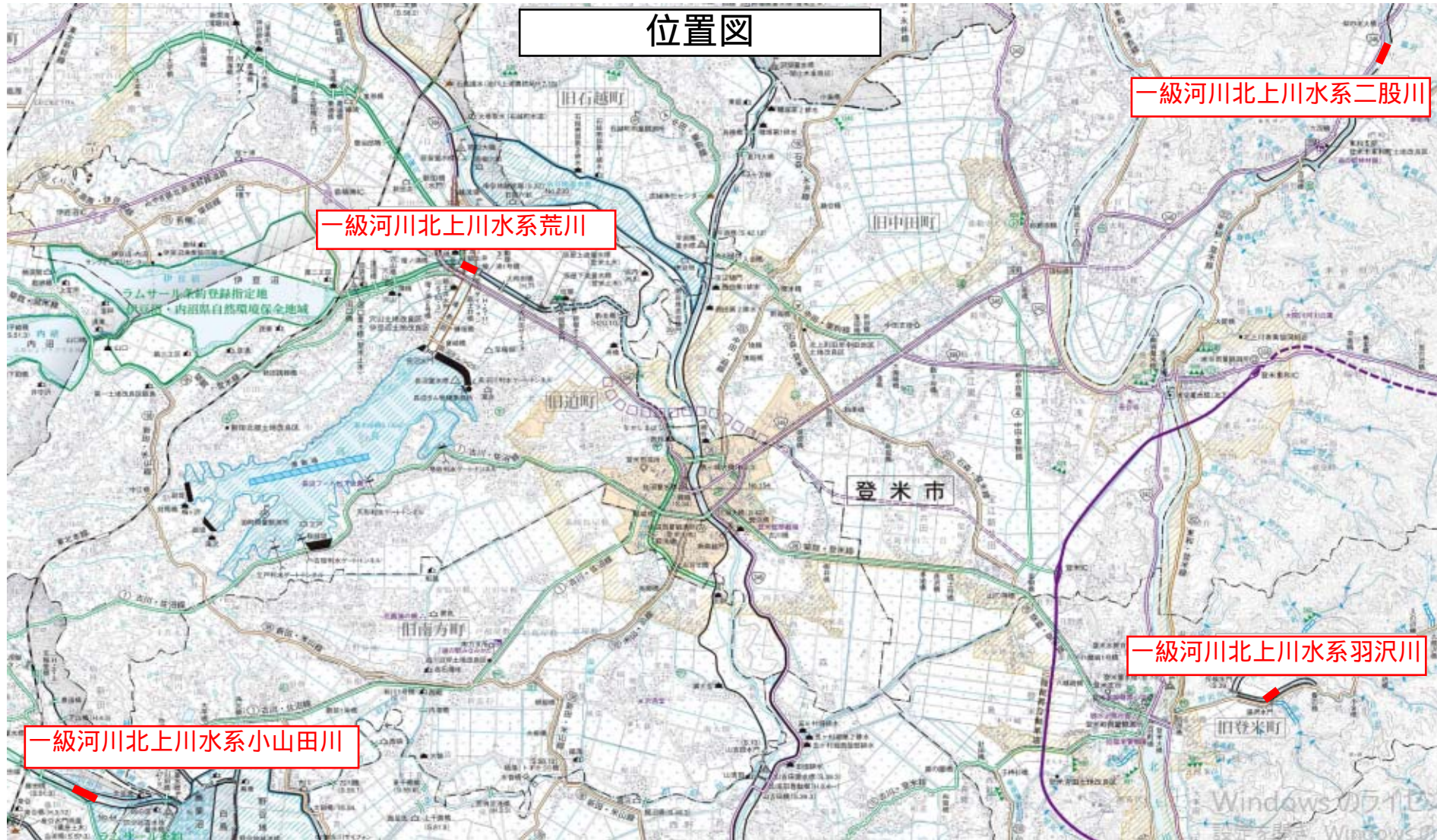
一級河川北上川水系二迫川

一級河川北上川水系八沢川

位置図



位置図



一級河川北上川水系二股川

一級河川北上川水系荒川

一級河川北上川水系羽沢川

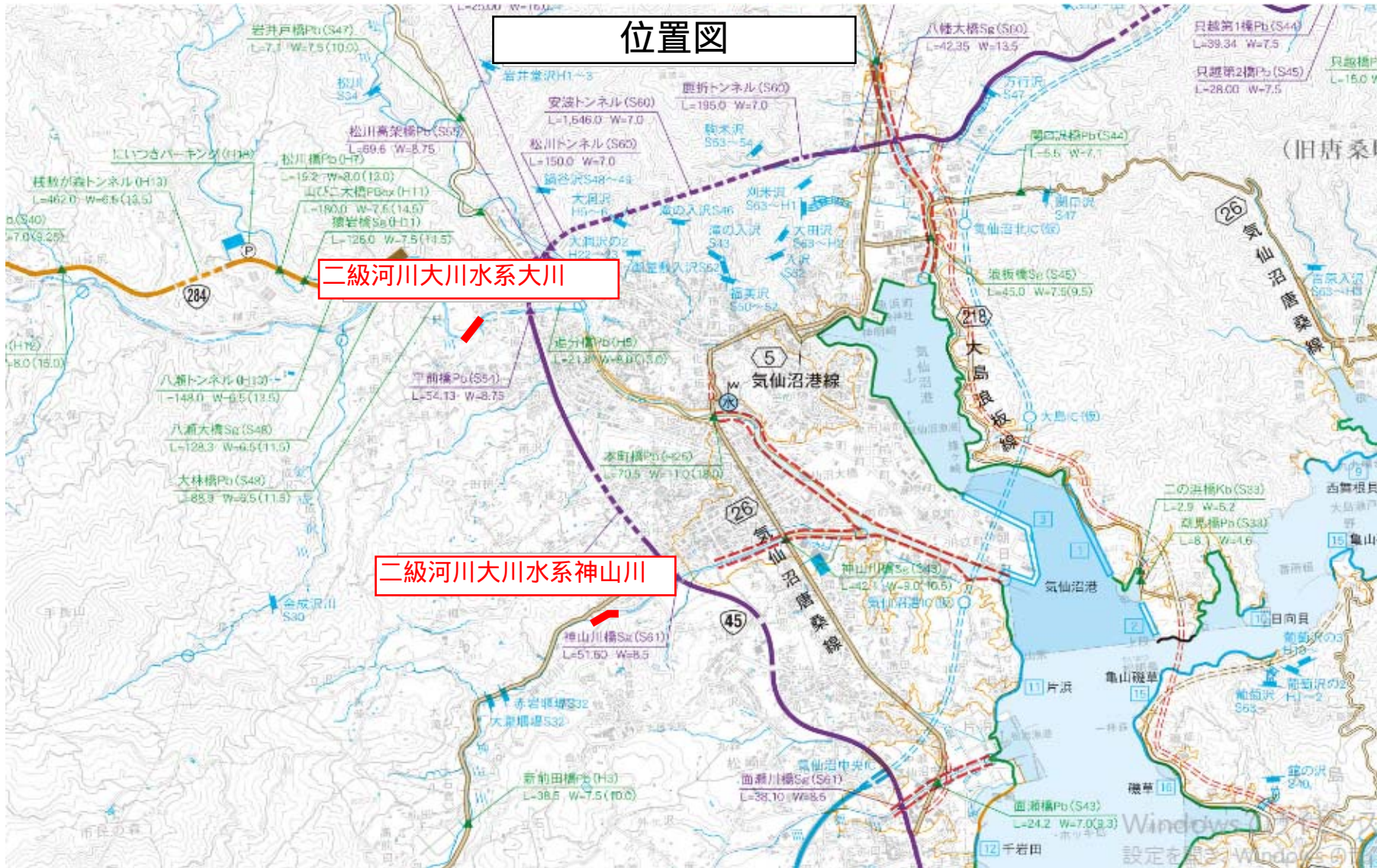
一級河川北上川水系小山田川

登米市

位置図

二級河川大川水系大川

二級河川大川水系神山川



位置図



位置図

