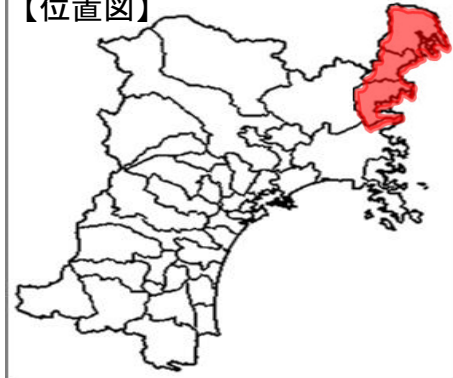


災害に強い川づくり緊急対策事業 アクションプランの進捗状況（気仙沼土木管内）

【位置図】



凡例

樹木伐採

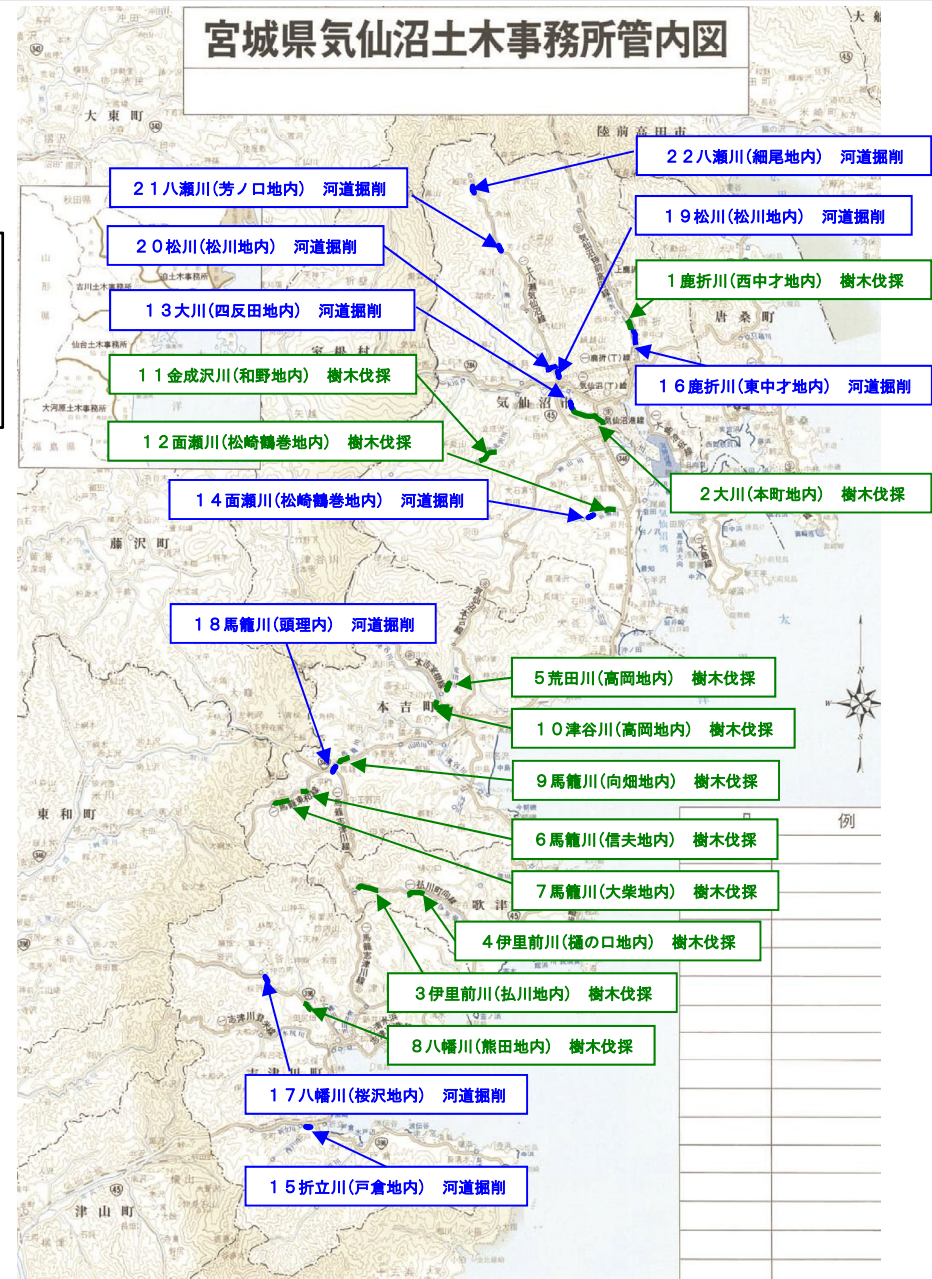
河道掘削

●主要事業一覧

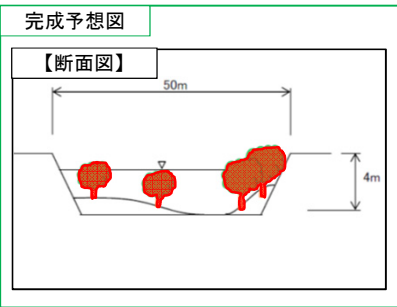
番号	路線名／河川名	市町村名	事業目的
1	鹿折川(西中才地内)	気仙沼市	樹木伐採
2	大川(本町地内)	気仙沼市	樹木伐採
3	伊里前川(払川地内)	南三陸町(歌津)	樹木伐採
4	伊里前川(樋の口地内)	南三陸町(歌津)	樹木伐採
5	荒田川(高岡地内)	気仙沼市(本吉)	樹木伐採
6	馬籠川(信夫地内)	気仙沼市(本吉)	樹木伐採
7	馬籠川(大柴地内)	気仙沼市(本吉)	樹木伐採
8	八幡川(熊田地内)	南三陸町(志津川)	樹木伐採
9	馬籠川(向畑地内)	気仙沼市(本吉)	樹木伐採
10	津谷川(高岡地内)	気仙沼市(本吉)	樹木伐採
11	金成沢川(和野地内)	気仙沼市	樹木伐採
12	面瀬川(松崎鶴巻地内)	気仙沼市	樹木伐採
13	大川(四反田地内)	気仙沼市	河道掘削
14	面瀬川(松崎鶴巻地内)	気仙沼市	河道掘削
15	折立川(戸倉地内)	南三陸町(志津川)	河道掘削
16	鹿折川(東中才地内)	気仙沼市	河道掘削
17	八幡川(桜沢地内)	南三陸町(志津川)	河道掘削
18	馬籠川(頭理地内)	気仙沼市(本吉)	河道掘削
19	松川(松川地内)	気仙沼市	河道掘削
20	松川(松川地内)	気仙沼市	河道掘削
21	八瀬川(芳ノ口地内)	気仙沼市	河道掘削
22	八瀬川(細尾地内)	気仙沼市	河道掘削

※主要事業のみ掲載しており、この他にも各種事業を実施しています。

宮城県気仙沼土木事務所管内図

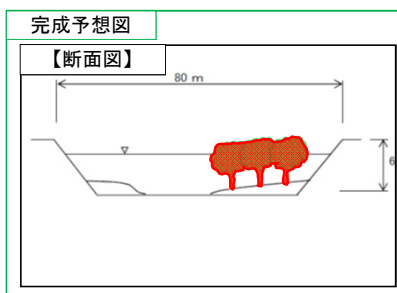


1 鹿折川(西中才地内) 気仙沼市 概要 樹木伐採L=15m, A=11m²



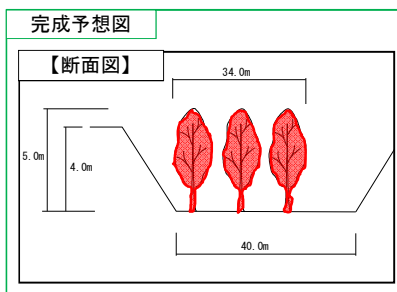
- ◆現状（今こんな事やっています）
- 鹿折川中才橋付近の河道内において、流下阻害の要因となる樹木の伐採を行っております。

2 大川(本町地内) 気仙沼市 概要 樹木伐採L=1000m, A=13700m²




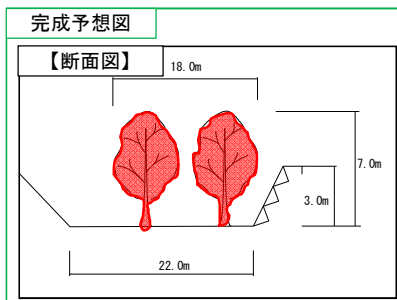
- ◆現状（今こんな事やっています）
- 大川本町橋付近の右岸において、流下阻害の要因となる樹木の伐採を行っております。

3 伊里前川(払川地内) 南三陸町(歌津) 概要 樹木伐採L=115m, A=3910m²



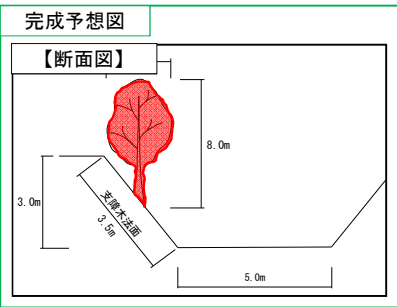
- ◆現状（今こんな事やっています）
- 伊里前川払川地内の河道内において、流下阻害の要因となる樹木の伐採を行っております。

4 伊里前川(樋の口地内) 南三陸町(歌津) 概要 樹木伐採L=130m, A=2340m²



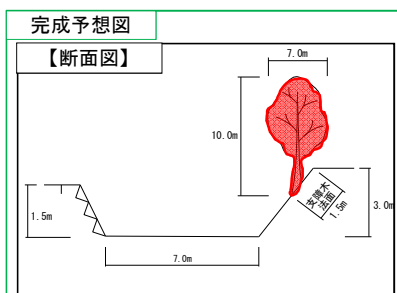
- ◆現状（今こんな事やっています）
- 伊里前川樋の口地内の河道内において、流下阻害の要因となる樹木の伐採を行っております。

5 荒田川(高岡地内) 気仙沼市(本吉) 概要 樹木伐採L=130m, A=455m²



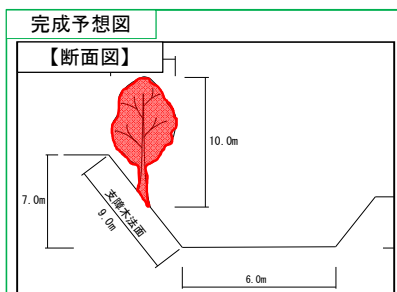
- ◆現状 (今こんな事やっています)
- 荒田川高岡地内の左岸において、流下阻害の要因となる樹木の伐採を行っております。

6 馬籠川(信夫地内) 気仙沼市(本吉) 概要 樹木伐採L=40m, A=60m²



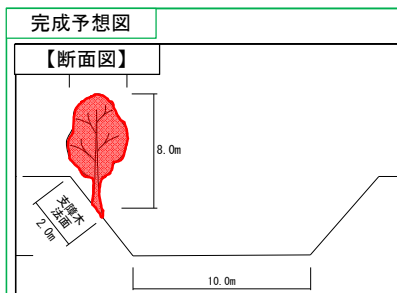
- ◆現状 (今こんな事やっています)
- 馬籠川信夫地内の右岸において、流下阻害の要因となる樹木の伐採を行っております。

7 馬籠川(大柴地内) 気仙沼市(本吉) 概要 樹木伐採L=110m, A=990m²



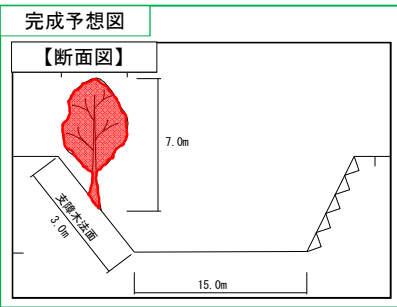
- ◆現状 (今こんな事やっています)
- 馬籠川上流端付近の左岸において、流下阻害の要因となる樹木の伐採を行っております。

8 八幡川(熊田地内) 南三陸町(志津川) 概要 樹木伐採L=80m, A=160m²



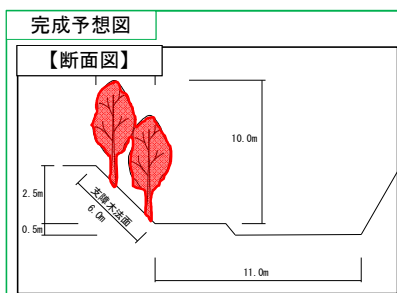
- ◆現状 (今こんな事やっています)
- 八幡川熊田橋付近の左岸において、流下阻害の要因となる樹木の伐採を行っております。

9 馬籠川(向畑地内) 気仙沼市(本吉) 概要 樹木伐採L=150m, A=450m²



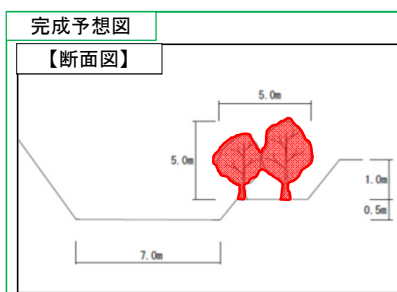
- ◆現状 (今こんな事やっています)
- 馬籠川向畑地内の左岸において、流下阻害の要因となる樹木の伐採を行っております。

10 津谷川(高岡地内) 気仙沼市(本吉) 概要 樹木伐採L=145m, A=870m²



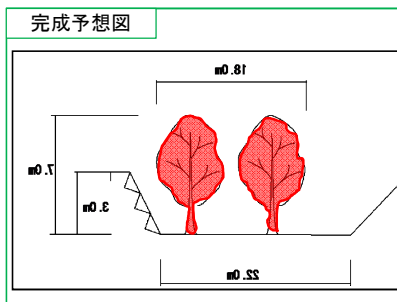
- ◆現状 (今こんな事やっています)
- 津谷川高岡地内の左岸において、流下阻害の要因となる樹木伐採を行っております。

11 金成沢川(和野地内) 気仙沼市 概要 樹木伐採L=200m, A=1000m²



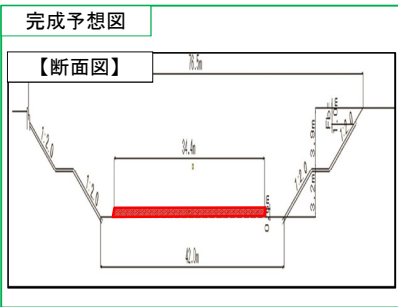
- ◆現状 (今こんな事やっています)
- 金成沢川和野地内の右岸において、流下阻害の要因となる樹木の伐採を行っております。

12 面瀬川(松崎鶴巻地内) 気仙沼市 概要 樹木伐採L=1020m, A=4900m²



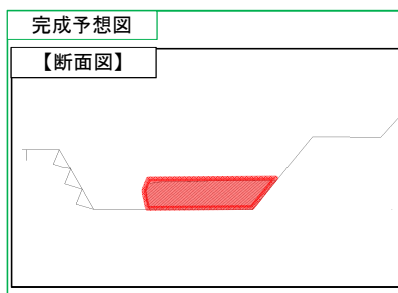
- ◆現状 (今こんな事やっています)
- 面瀬川松崎鶴巻地内の下流側において、流下阻害の要因となる樹木伐採を実施しました。

13 大川(四反田地内) 気仙沼市 概要 河道掘削L=52m, V=1100m³



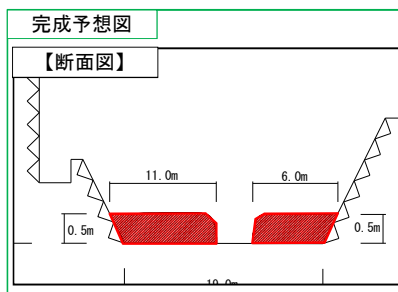
- ◆現状 (今こんな事やっています)
- ・大川館山大橋付近において、堆積土砂撤去を実施しています。

14 面瀬川(松崎鶴巻地内) 気仙沼市 概要 河道掘削L=123m, V=490m³



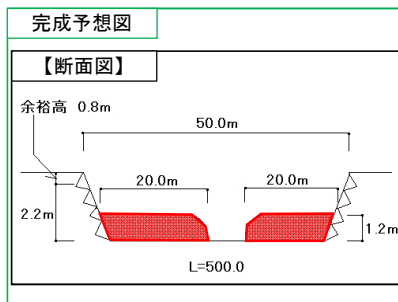
- ◆現状 (今こんな事やっています)
- ・面瀬川松崎鶴巻地内の上流側において、堆積土砂撤去を実施しています。

15 折立川(戸倉地内) 南三陸町(志津川) 概要 河道掘削L=100, V=1,900m³



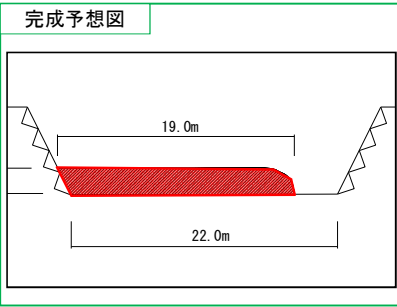
- ◆現状 (今こんな事やっています)
- ・折立川戸倉地内において、堆積土砂撤去を完了しました。

16 鹿折川(東中才地内) 気仙沼市 概要 河道掘削L=172m, V=8,100m³



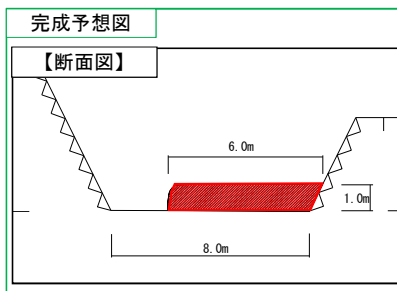
- ◆現状 (今こんな事やっています)
- ・鹿折川小々尻橋付近において、堆積土砂撤去を実施しています。

17 八幡川(桜沢地内) 南三陸町(志津川) 概要 河道掘削L=100m, V=1,980m³



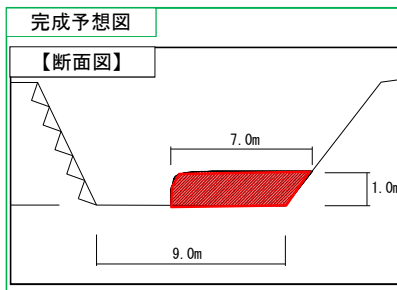
- ◆現状 (今こんな事やっています)
- ・八幡川入谷大橋付近において、堆積土砂撤去を実施しています。

18 馬籠川(頭地内) 気仙沼市(本吉) 概要 河道掘削L=56m, V=340m³



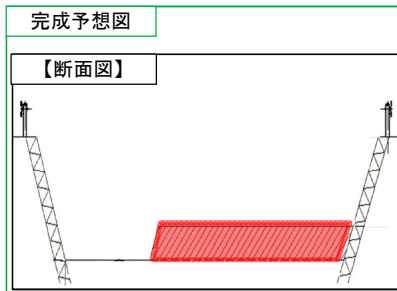
- ◆現状 (今こんな事やっています)
- ・馬籠川教学橋付近において、堆積土砂撤去を実施しています。

19 松川(松川地内) 気仙沼市 概要 河道掘削L=140m, V=980m³



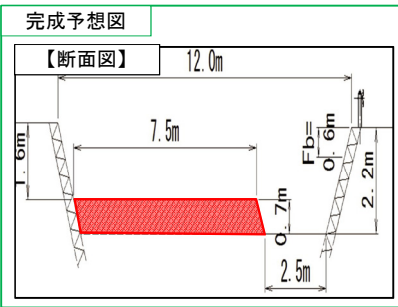
- ◆現状 (今こんな事やっています)
- ・松川地内の下流側において、堆積土砂撤去を実施しています。

20 松川(松川地内) 気仙沼市 概要 河道掘削L=300m, V=1,500m³



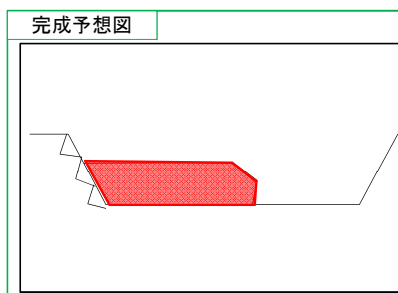
- ◆現状 (今こんな事やっています)
- ・松川松川橋付近において、堆積土砂撤去を実施しています。

21 八瀬川(芳ノ口地内) 気仙沼市 概要 河道掘削L=122m, V=610m³



- ◆現状（今こんな事やっています）
- ・八瀬川芳ノ口地内において、堆積土砂撤去を実施しています。

22 八瀬川(細尾地内) 気仙沼市 概要 河道掘削L=240m, V=1,200m³



- ◆現状（今こんな事やっています）
- ・八瀬川細尾地内において、堆積土砂撤去を実施しています。