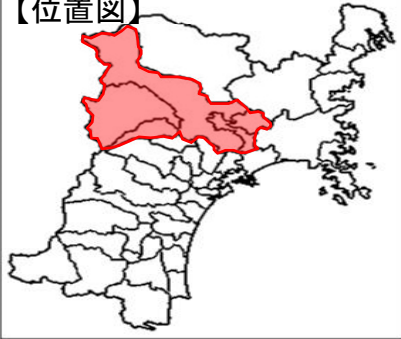


# 災害に強い川づくり緊急対策事業 アクションプランの進捗状況（北部土木管内）

【位置図】



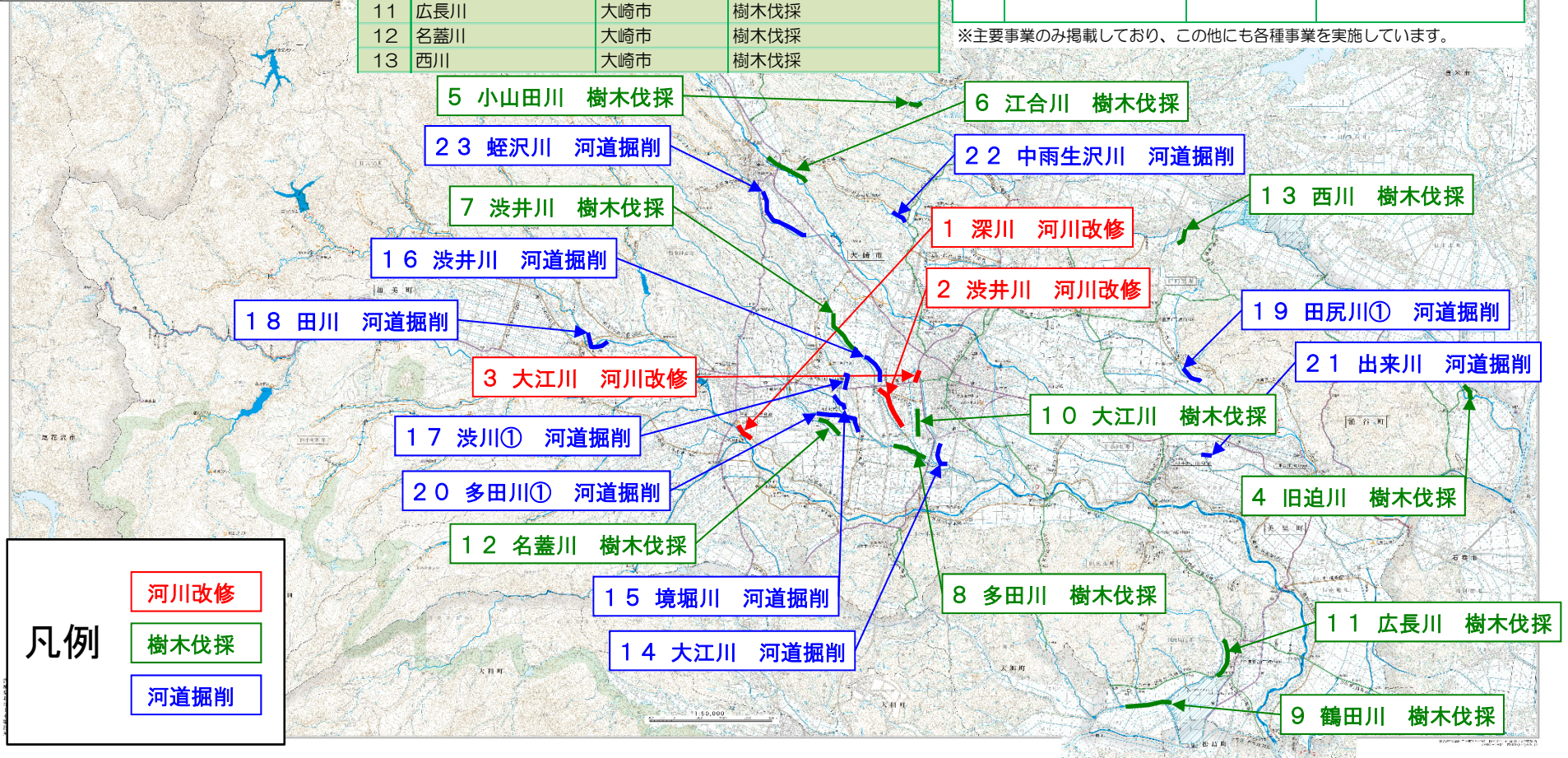
●主要事業一覧

番号	路線名/河川名	市町村名	事業目的
1	深川	加美町	河川改修
2	渋井川	大崎市	河川改修
3	大江川	大崎市	河川改修
4	旧迫川	大崎市	樹木伐採
5	小山田川	大崎市	樹木伐採
6	江合川	大崎市	樹木伐採
7	渋井川	大崎市	樹木伐採
8	多田川	大崎市	樹木伐採
9	鶴田川	大崎市	樹木伐採
10	大江川	大崎市	樹木伐採
11	広長川	大崎市	樹木伐採
12	名蓋川	大崎市	樹木伐採
13	西川	大崎市	樹木伐採

●主要事業一覧

番号	路線名/河川名	市町村名	事業目的
14	大江川	大崎市	河道掘削
15	境堀川	大崎市	河道掘削
16	渋井川	大崎市	河道掘削
17	渋川①	大崎市	河道掘削
18	田川	加美町	河道掘削
19	田尻川①	大崎市	河道掘削
20	多田川①	大崎市	河道掘削
21	出来川	美里町	河道掘削
22	中雨生沢川	大崎市	河道掘削
23	蛭沢川	大崎市	河道掘削

※主要事業のみ掲載しており、この他にも各種事業を実施しています。



凡例

- 河川改修
- 樹木伐採
- 河道掘削



1	深川	色麻町	概要	施工延長 L=580m
---	----	-----	----	-------------



- ◆現状（今こんな事やっています）
- ・ 進入不能だった排水ポンプ車や排水ポンプ等を容易に深川排水樋門へ搬入できるよう、堤防への進入路及び堤防天端の拡幅と舗装を行いました。（平成29年度完了）

2	渋井川	大崎市	概要	施工延長 L=1,775m
---	-----	-----	----	---------------



- ◆現状（今こんな事やっています）
- ・ 出水による破堤、決壊等による浸水被害を解消し、治水安全度の向上を図るため、堤防の機能強化として堤防拡幅及び天端舗装を行っています。

3	大江川	大崎市	概要	施工延長 L=1,000m
---	-----	-----	----	---------------



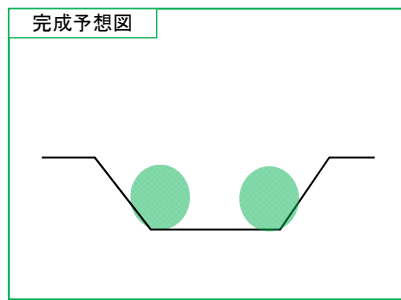
- ◆現状（今こんな事やっています）
- ・ 床上浸水対策特別緊急事業により、捷水路の未整備区間の完成に向けて、護岸工事、橋梁工事、分水施設工事などを行っています。

4	旧迫川	大崎市	概要	L=50m, A=1,000m <sup>2</sup>
---	-----	-----	----	------------------------------




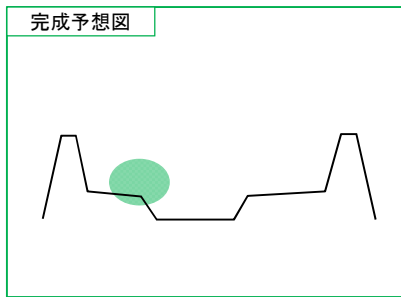
- ◆現状（今こんな事やっています）
- ・ 旧北上川との合流点上流左岸の高水敷に繁茂している支障木を伐採しました。

**5** 小山田川 大崎市 概要 L=50m、A=300m<sup>2</sup>



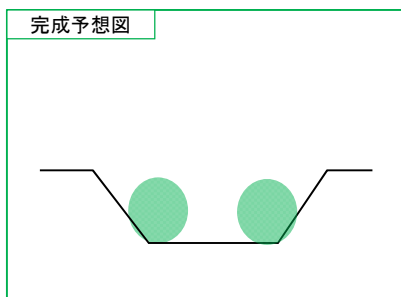
- ◆現状（今こんな事やってます）
- ・栗原市との境から上流50m区間の支障木伐採と河道整備を実施しました。

**6** 江合川 大崎市 概要 L=2,800m、A=52,000m<sup>2</sup>



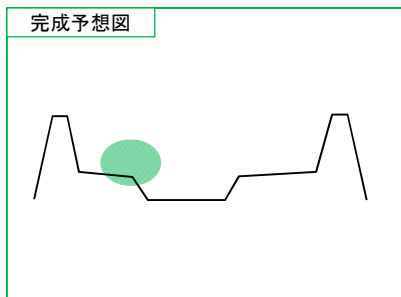
- ◆現状（今こんな事やってます）
- ・座散乱木大橋から新岩出山大橋までの区間の支障木を伐採しました。

**7** 渋井川 大崎市 概要 L=408m、A=1,400m<sup>2</sup>



- ◆現状（今こんな事やってます）
- ・大崎橋より下流の区間の支障木を伐採しました。

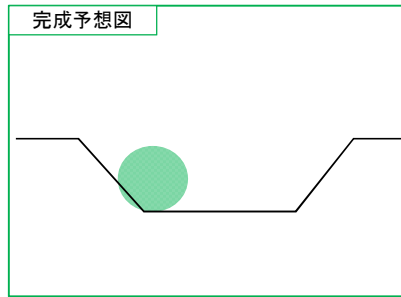
**8** 多田川 大崎市 概要 L=571m、A=4,000m<sup>2</sup>



- ◆現状（今こんな事やってます）
- ・東北自動車道より下流の区間の支障木を伐採しました。


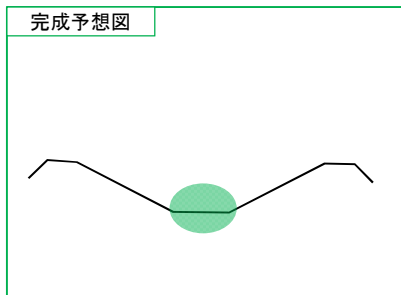


**9 鶴田川** 大崎市 概要 L=33m, A=100m<sup>2</sup>



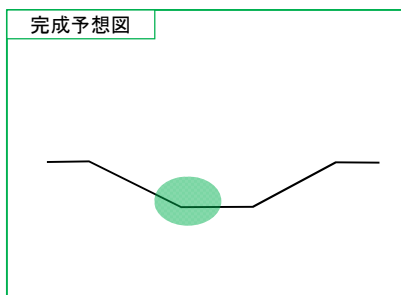
- ◆現状（今こんな事やっています）
- ・県道小牛田松島線より上流区間の支障物を伐採しました。

**10 大江川** 大崎市 概要 L=307m, A=1,100m<sup>2</sup>



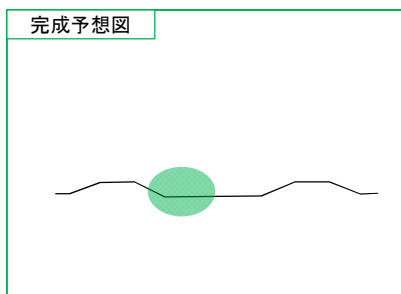
- ◆現状（今こんな事やっています）
- ・さくら橋より下流区間の支障物を伐採しました。

**11 広長川** 大崎市 概要 L=188m, A=1,700m<sup>2</sup>



- ◆現状（今こんな事やっています）
- ・牛乳屋下橋から大館山橋の区間の支障物を伐採しました。

**12 名蓋川** 大崎市 概要 L=169m, A=600m<sup>2</sup>



- ◆現状（今こんな事やっています）
- ・神堂橋から堤筒橋の区間の支障物を伐採しました。

<b>13</b>	西川	大崎市	概要	L=400m, A=2,800m <sup>2</sup>
-----------	----	-----	----	-------------------------------




- ◆現状（今こんな事やってます）
- ・萱刈川合流点から上流400m区間の支障木撤去を実施しました。

<b>14</b>	大江川	大崎市	概要	L=257m, V=770m <sup>3</sup>
-----------	-----	-----	----	-----------------------------



- ◆現状（今こんな事やってます）
- ・国道4号から大江川排水機場の区間の堆積土砂撤去を実施しました。

<b>15</b>	境堀川	大崎市	概要	L=600m, V=350m <sup>3</sup>
-----------	-----	-----	----	-----------------------------



- ◆現状（今こんな事やってます）
- ・古川飯川字名釵地内について、堆積土砂撤去を実施しました。

<b>16</b>	渋井川	大崎市	概要	L=840m, V=3,200m <sup>3</sup>
-----------	-----	-----	----	-------------------------------



- ◆現状（今こんな事やってます）
- ・台所橋からJR陸羽東線までの区間の堆積土砂撤去を実施しました。



17	渋川①	大崎市	概要	L=107m, V=530m <sup>3</sup>
----	-----	-----	----	-----------------------------



- ◆現状（今こんな事やってます）
- ・JR陸羽東線から木下橋までの区間の堆積土砂撤去を実施しました。

18	田川	加美町	概要	L=387m, V=8,500m <sup>3</sup>
----	----	-----	----	-------------------------------



- ◆現状（今こんな事やってます）
- ・田川橋から小泉橋までの区間の堆積土砂撤去を実施しました。

19	田尻川①	大崎市	概要	L=400m, V=3,400m <sup>3</sup>
----	------	-----	----	-------------------------------



- ◆現状（今こんな事やってます）
- ・百々川との合流点上流部よりJR東北本線横断部までの堆積土砂を撤去しました。

20	多田川①	大崎市	概要	L=1,906m, V=22,400m <sup>3</sup>
----	------	-----	----	----------------------------------



- ◆現状（今こんな事やってます）
- ・五輪橋から三軒橋までの区間の堆積土砂撤去を実施しました。

21	出来川	美里町	概要	L=370m, V=5,720m <sup>3</sup>
----	-----	-----	----	-------------------------------



- ◆現状（今こんな事やっています）
- ・ J R石巻線第一出来川橋梁付近から三十軒までの区間の堆積土砂撤去を実施しました。

22	中雨生沢川	大崎市	概要	L=120m, V=170m <sup>3</sup>
----	-------	-----	----	-----------------------------



- ◆現状（今こんな事やっています）
- ・ 田尻川との合流点から上流120m区間の堆積土砂を撤去しました。

23	蛭沢川	大崎市	概要	L=3,540m, V=20,300m <sup>3</sup>
----	-----	-----	----	----------------------------------



- ◆現状（今こんな事やっています）
- ・ 小泉橋から神明橋までのL=3.5km区間の堆積土砂を撤去しました。