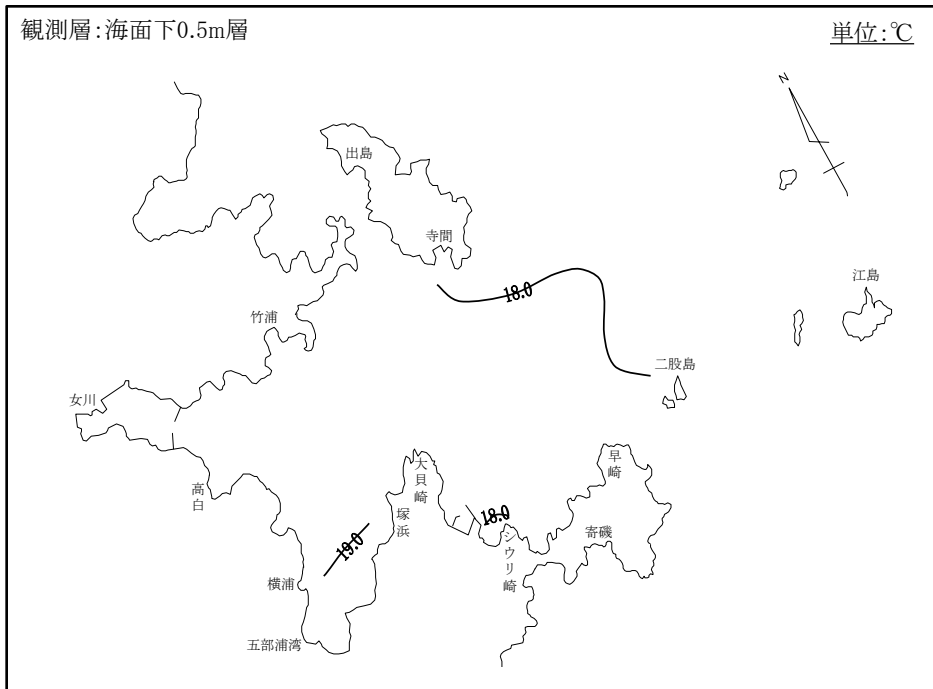


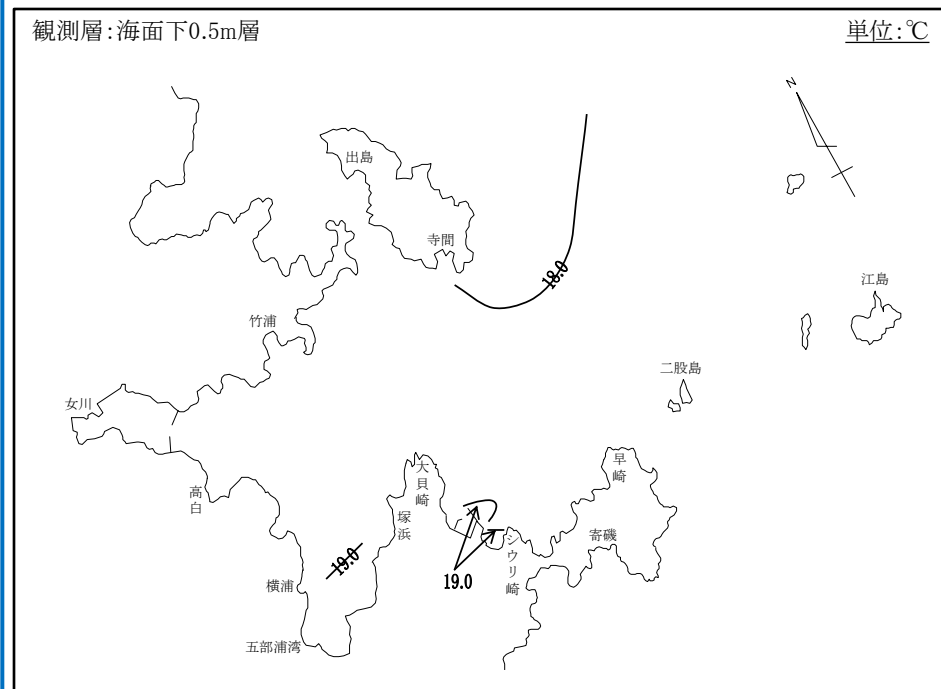
# 水温・塩分調査における平年値と平年偏差について(第2四半期)

## ◎水温 (7月調査)

平年水温水平分布図 (昭和59年～平成27年)



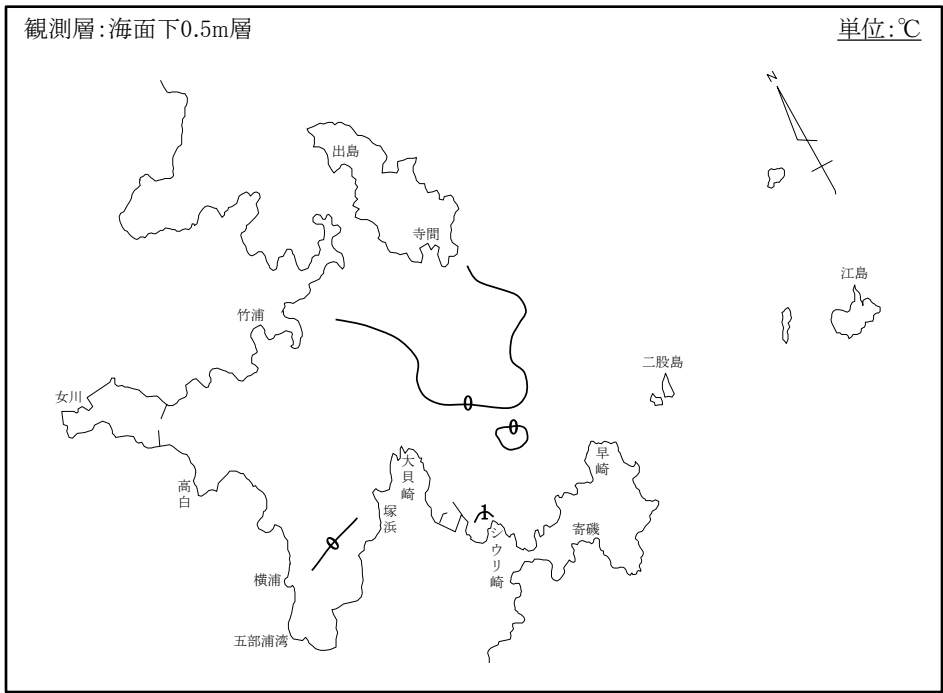
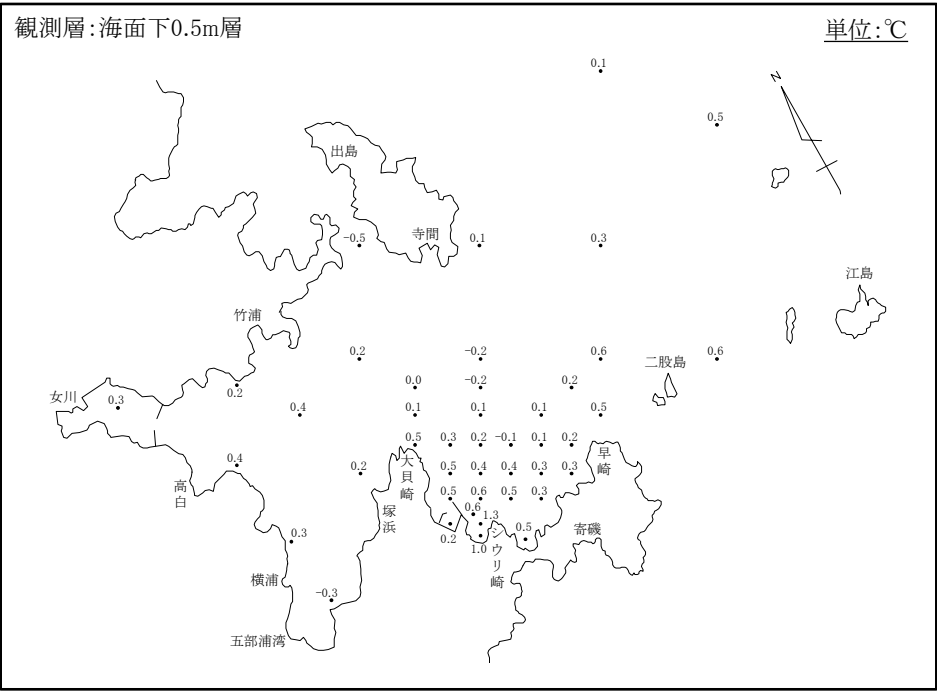
今回水温水平分布図 (平成28年7月7日)



# ◎水温 (7月調査)

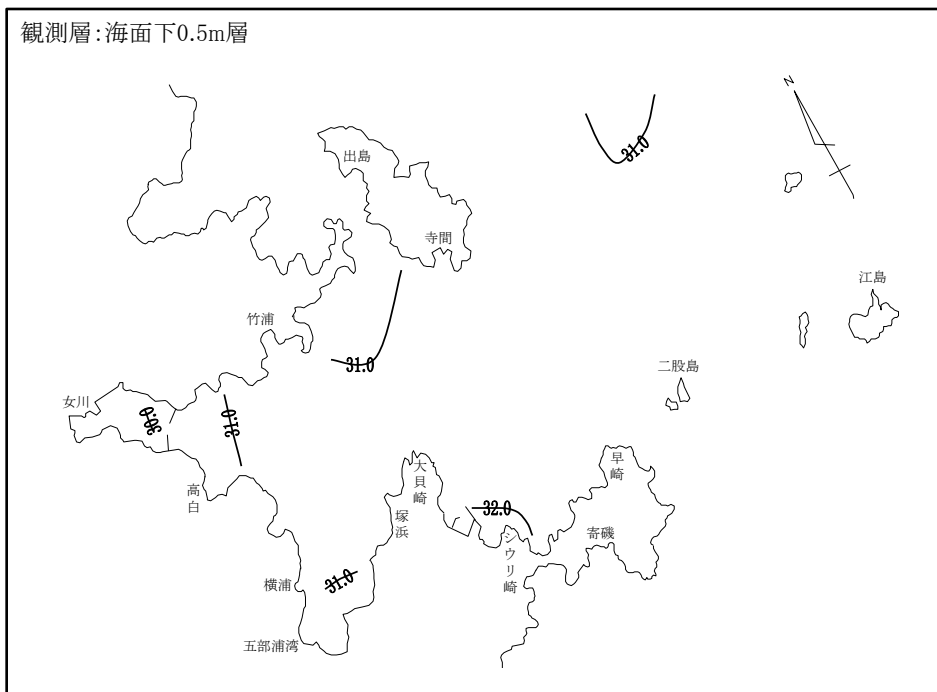
## 水温平年偏差図 (今回水温と平年水温との差)

## 等値線 (今回水温と平年水温との差)

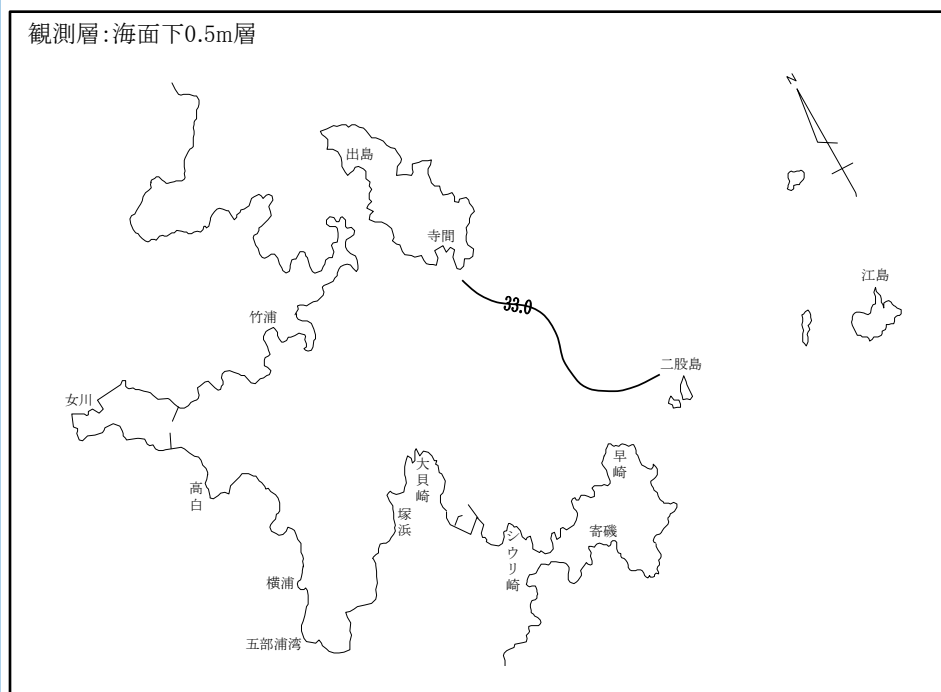


# ◎塩分 (7月調査)

## 平年塩分水平分布図 (昭和59年～平成27年)



## 今回塩分水平分布図 (平成28年7月7日)



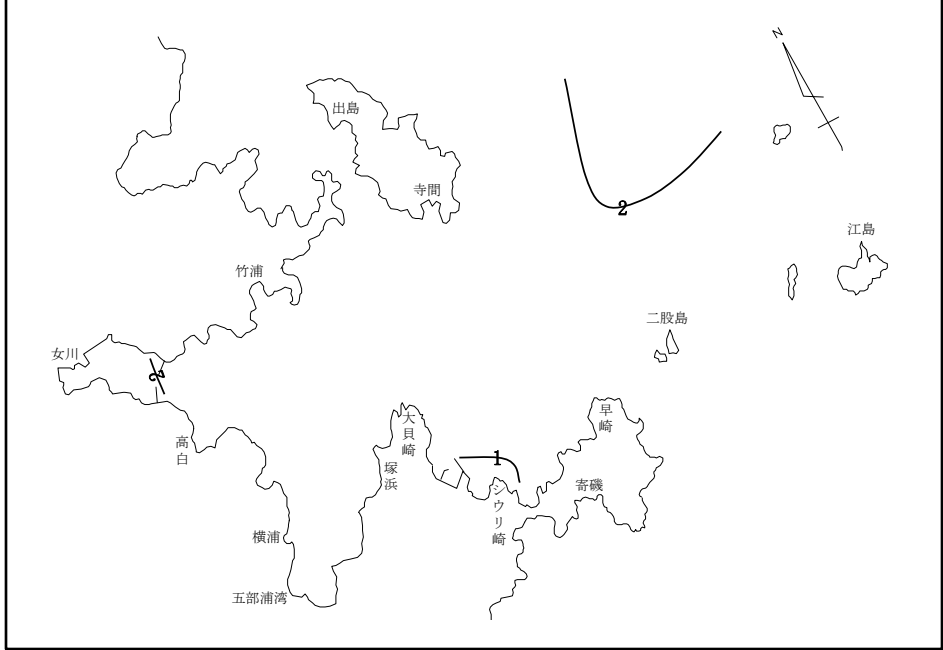
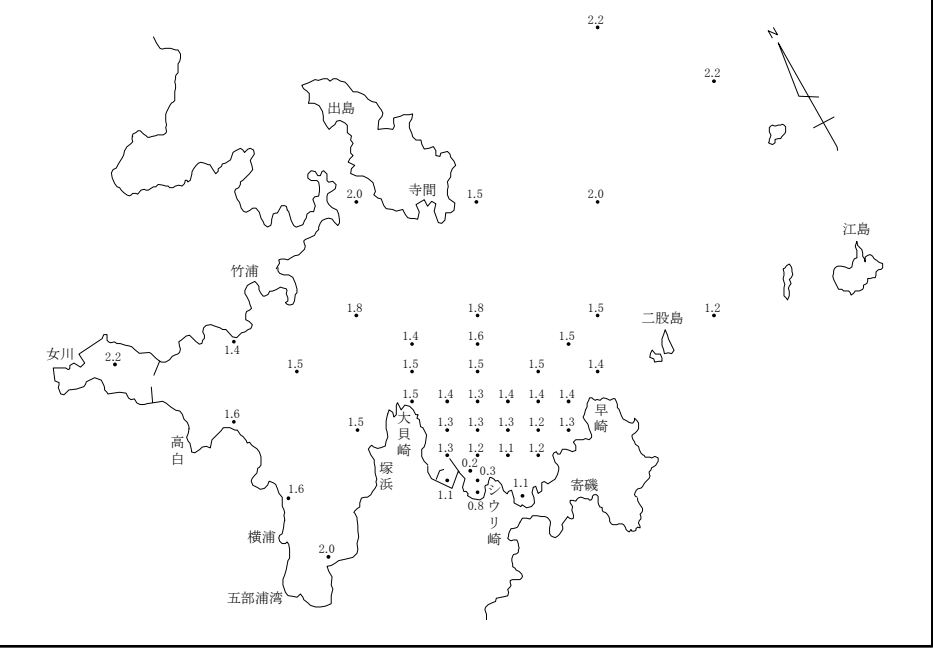
# ◎塩分 (7月調査)

## 塩分平年偏差図 (今回塩分と平年塩分との差)

## 等値線 (今回塩分と平年塩分との差)

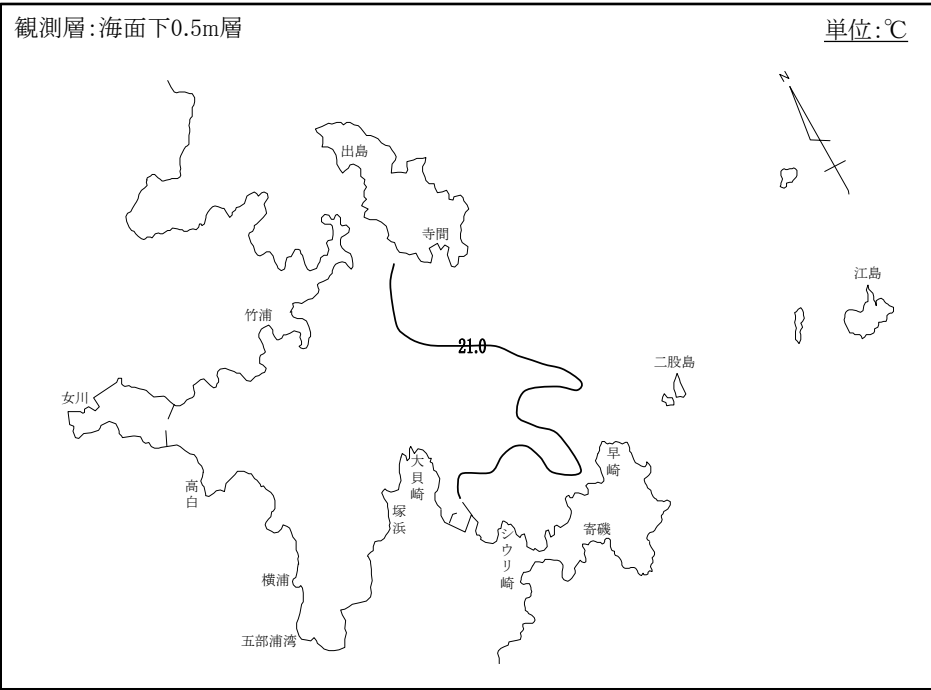
観測層:海面下0.5m層

観測層:海面下0.5m層

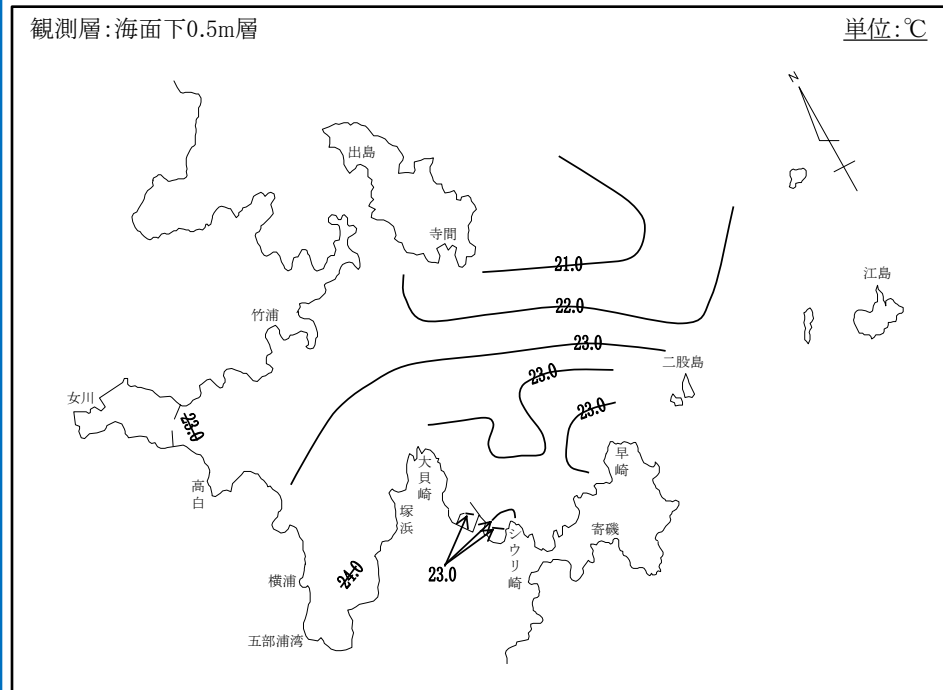


# ◎水温 (8月調査)

## 平年水温水平分布図 (昭和59年～平成27年)



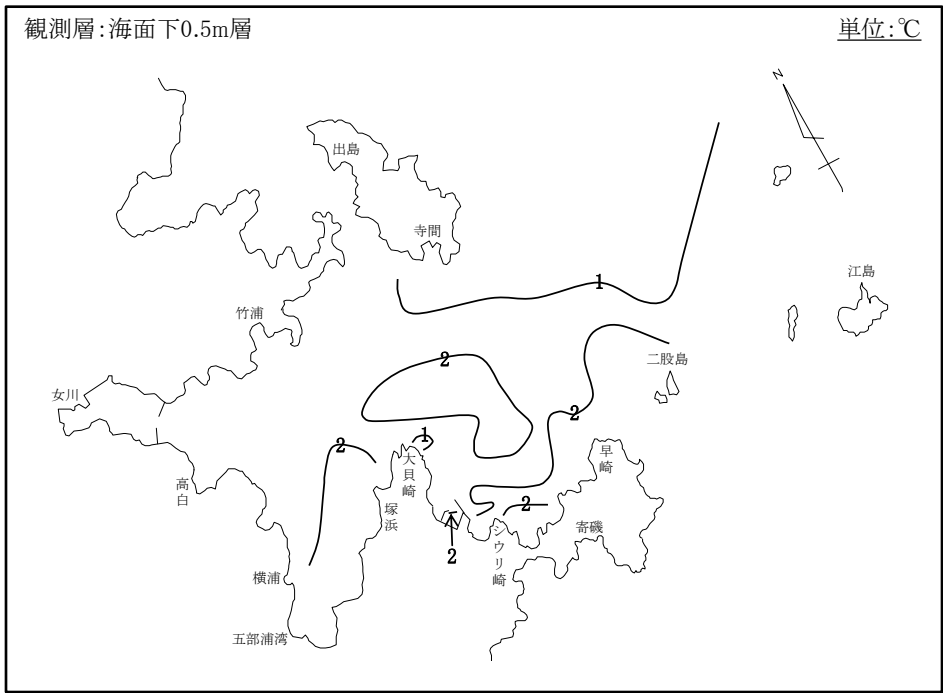
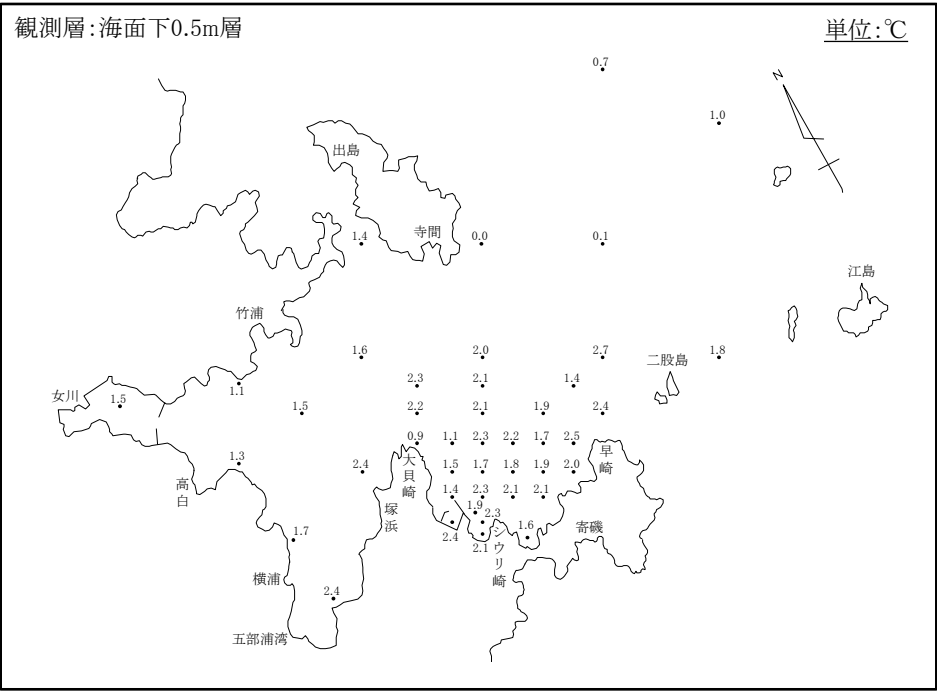
## 今回水温水平分布図 (平成28年8月3日)



# ◎水温 (8月調査)

## 水温平年偏差図 (今回水温と平年水温との差)

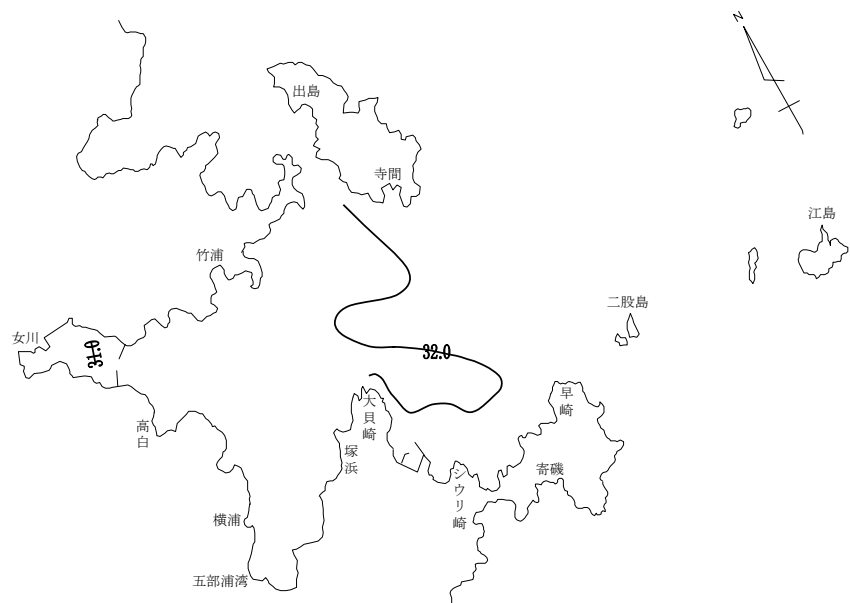
## 等値線 (今回水温と平年水温との差)



# ◎塩分 (8月調査)

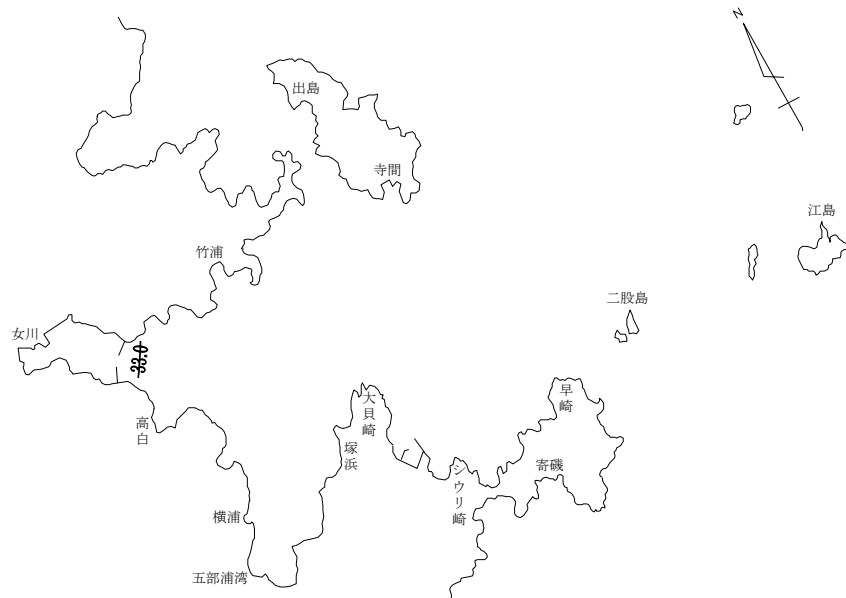
## 平年塩分水平分布図 (昭和59年～平成27年)

観測層:海面下0.5m層



## 今回塩分水平分布図 (平成28年8月3日)

観測層:海面下0.5m層



# ◎塩分 (8月調査)

## 塩分平年偏差図 (今回塩分と平年塩分との差)

## 等値線 (今回塩分と平年塩分との差)

