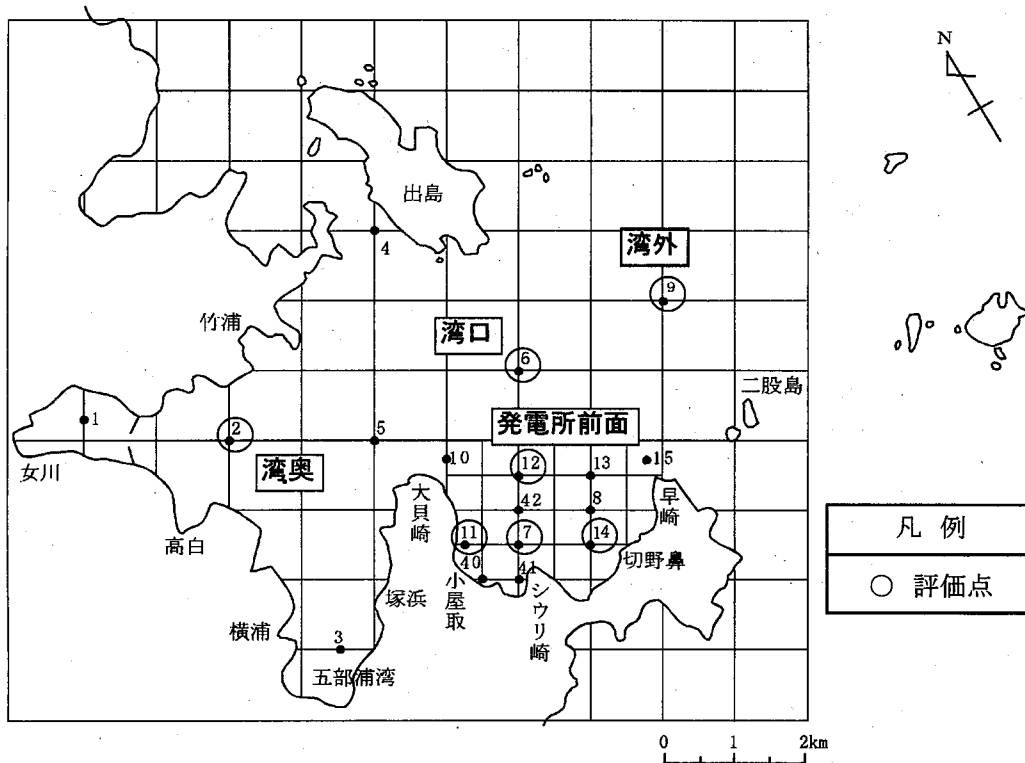


資 料

第Ⅲ編 調査結果の長期的な変動傾向

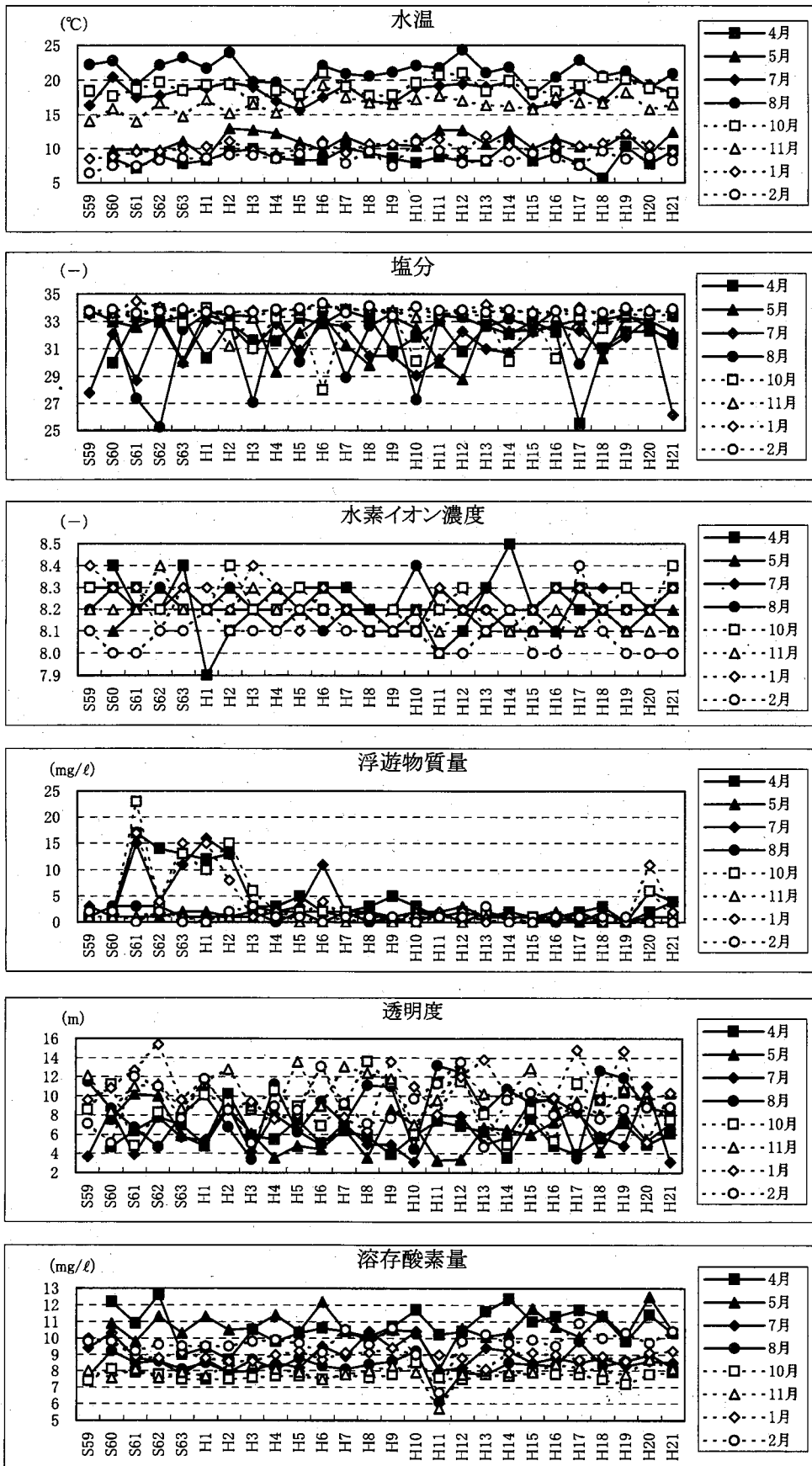
Ⅲ-1 物理調査



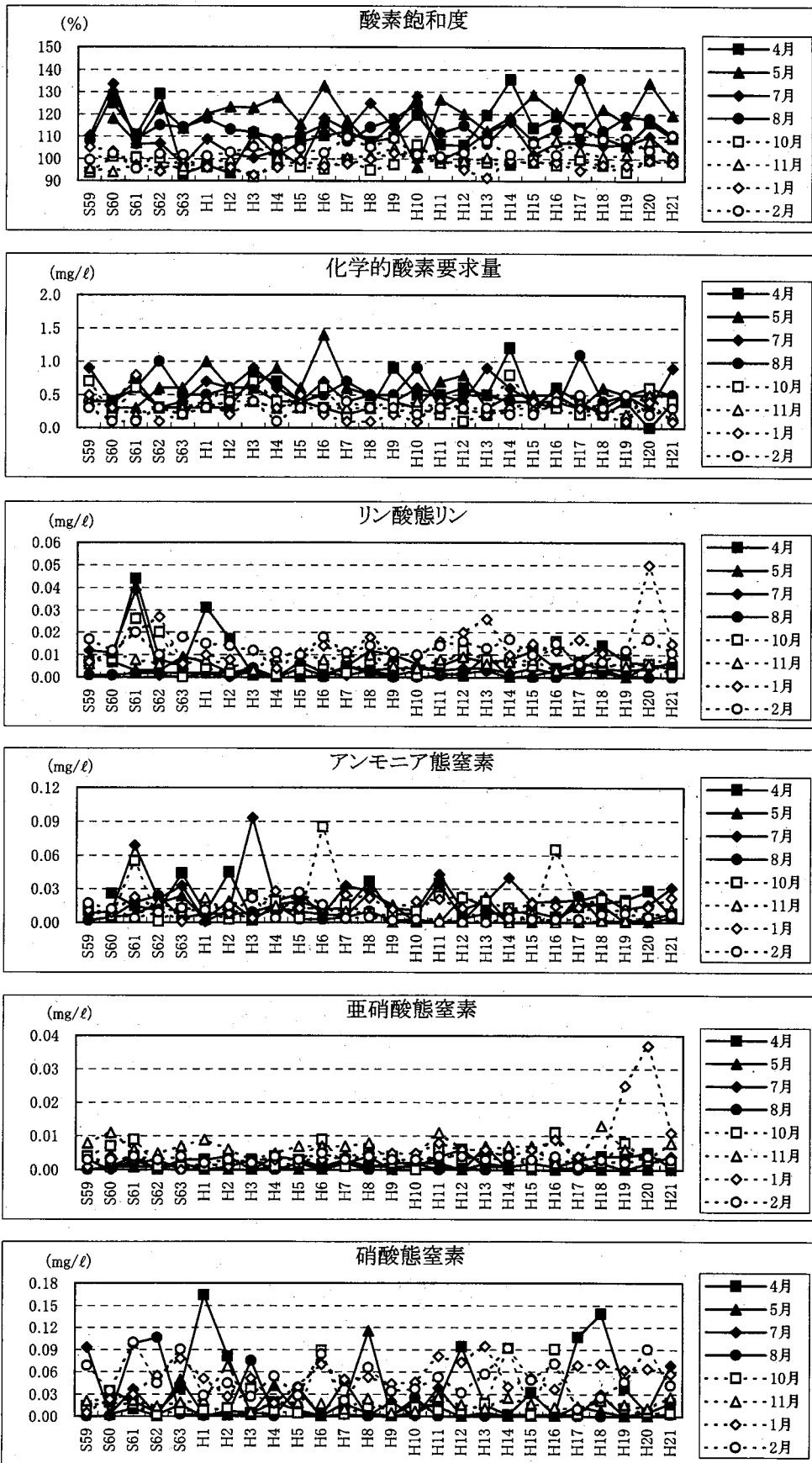
(St.1~15, 42 測定者:宮城県水産技術総合センター)
 (St.1~15, 40~42 測定者:東北電力株式会社)

注:大貝崎と早崎を結ぶ線の内側部分を「発電所前面海域」,その他を「発電所周辺海域」とする。

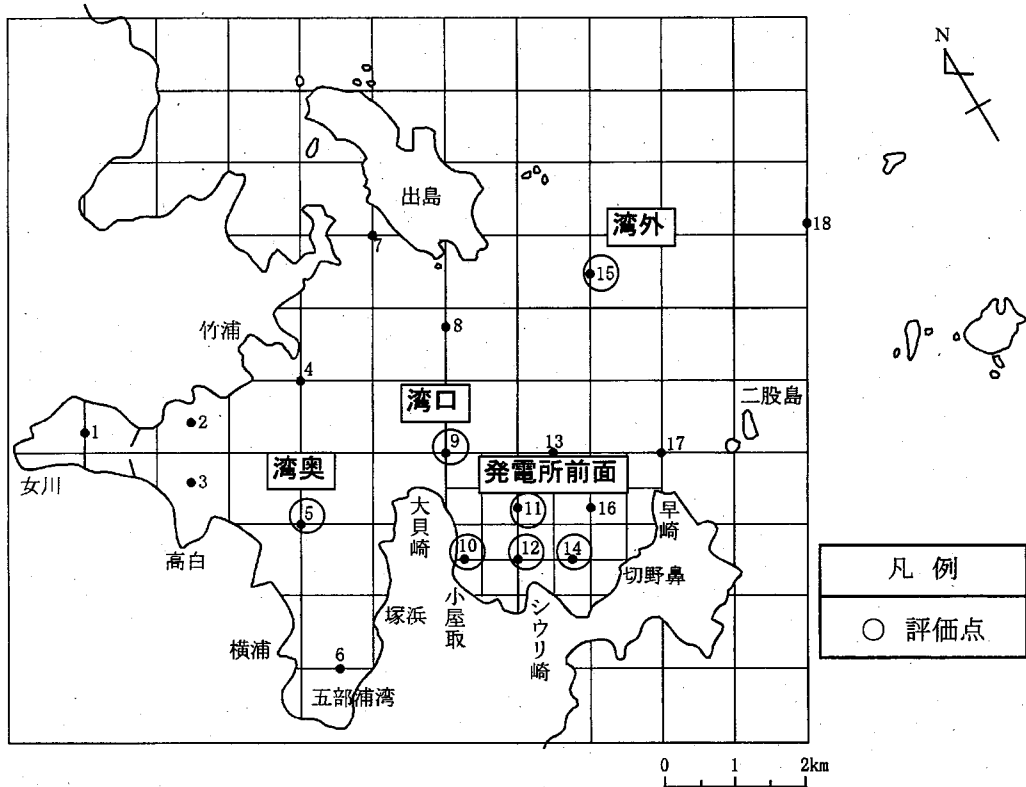
図Ⅲ-1-(1) 水質調査位置及び評価点



図III-1-(2) 水質(海面下0.5m層)の月別経年変化



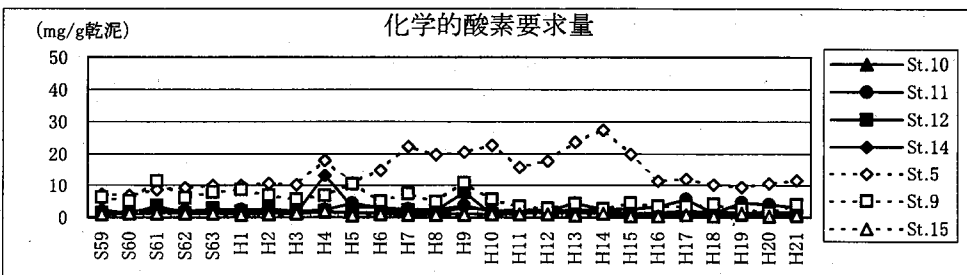
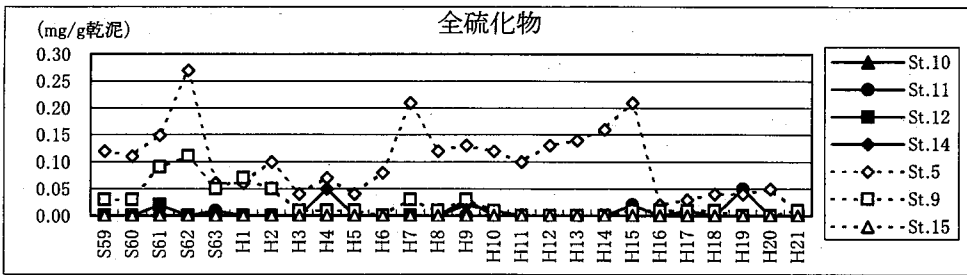
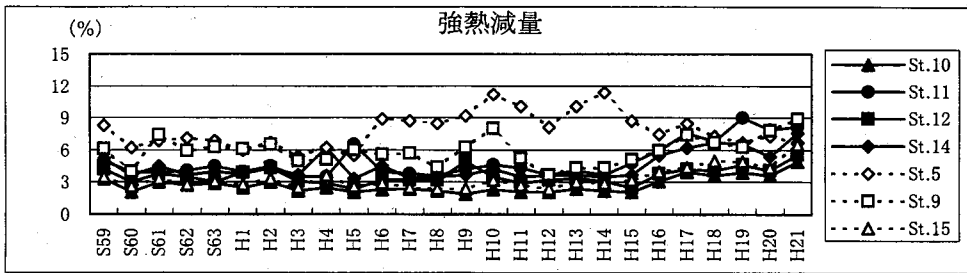
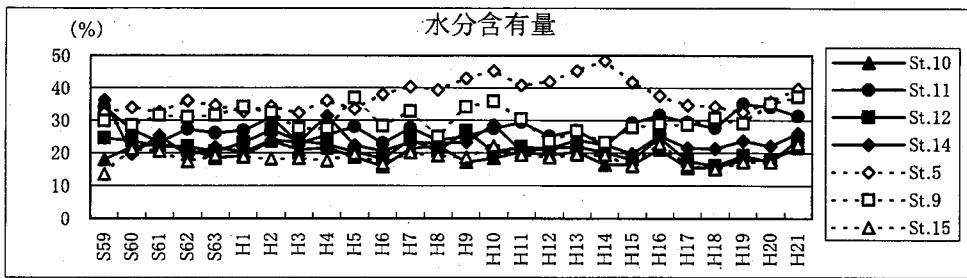
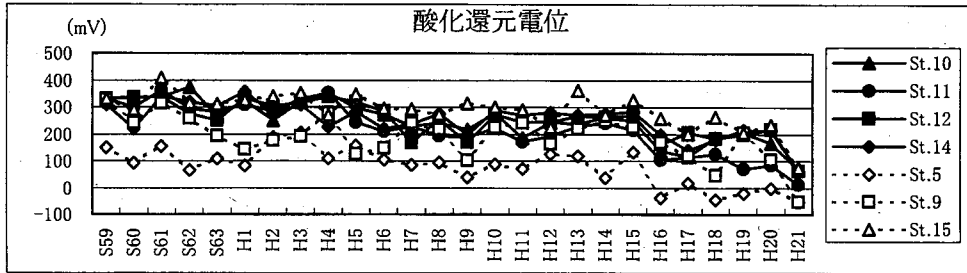
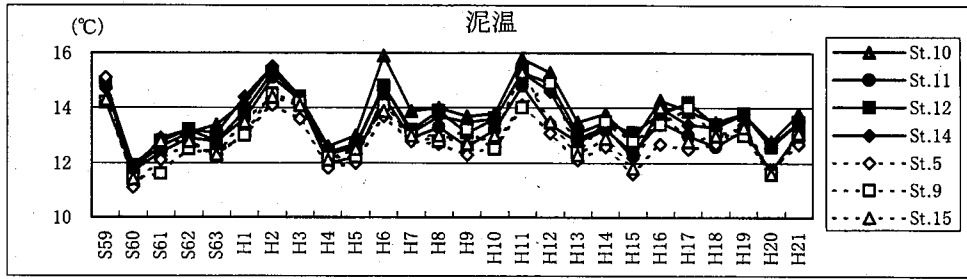
図Ⅲ-1-(3) 水質(海面下0.5m層)の月別経年変化



(測定者:宮城県水産技術総合センター)
 (測定者:東北電力株式会社)

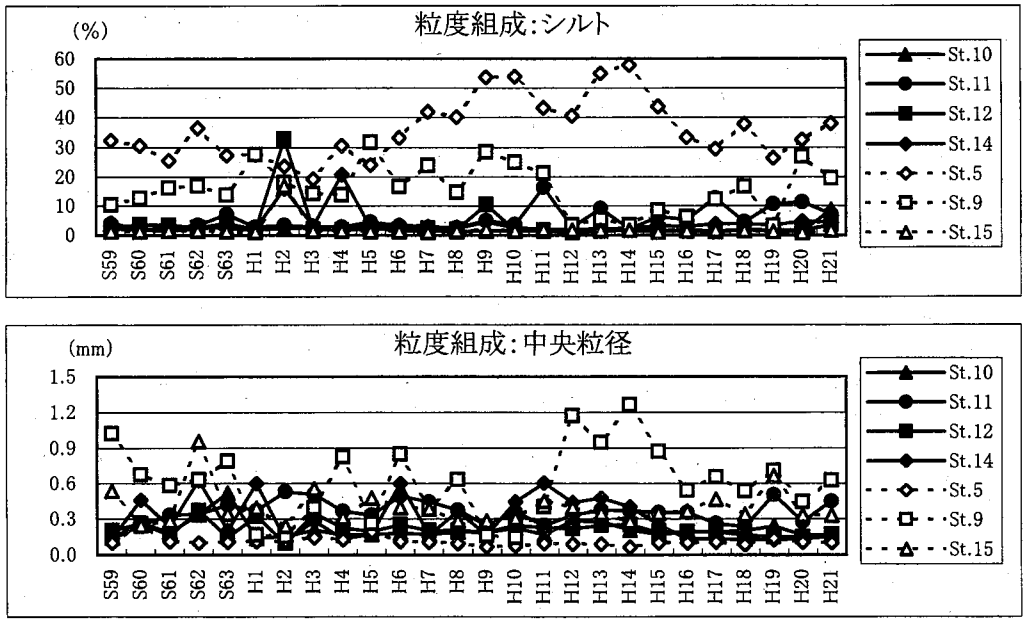
注:大貝崎と早崎を結ぶ線の内側部分を「発電所前面海域」、その他を「発電所周辺海域」とする。

図Ⅲ-2-(1) 底質調査位置及び評価点



注: 図中の実線は「発電所前面海域」である。

図III-2-(2) 底質の評価点別経年変化

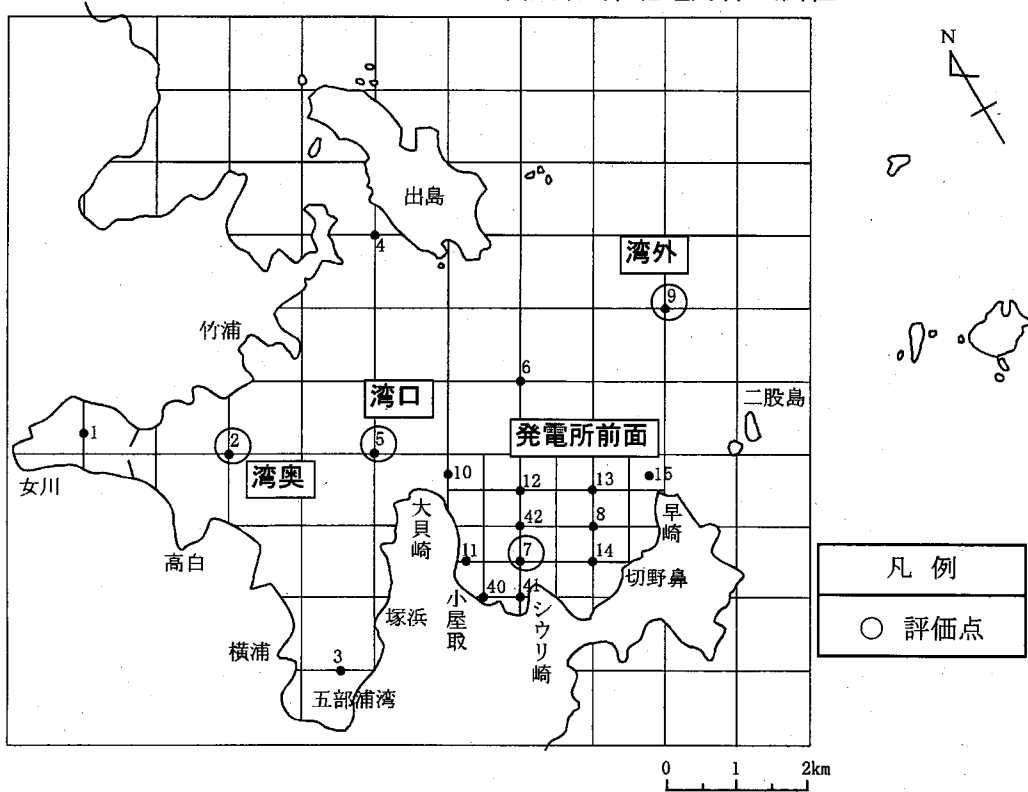


注:図中の実線は「発電所前面海域」である。

図III-2-(3) 底質の評価点別経年変化

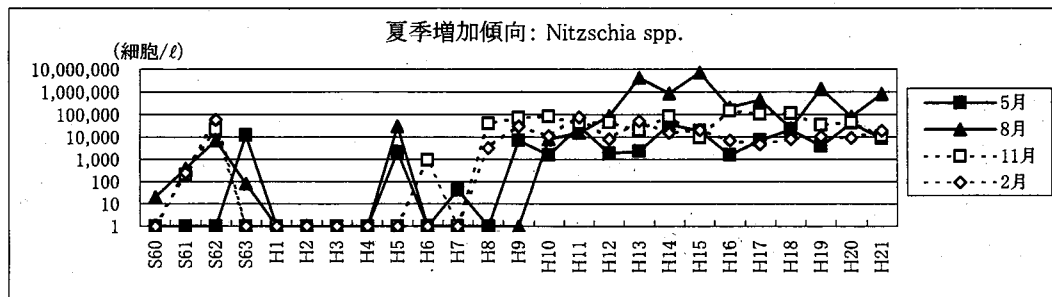
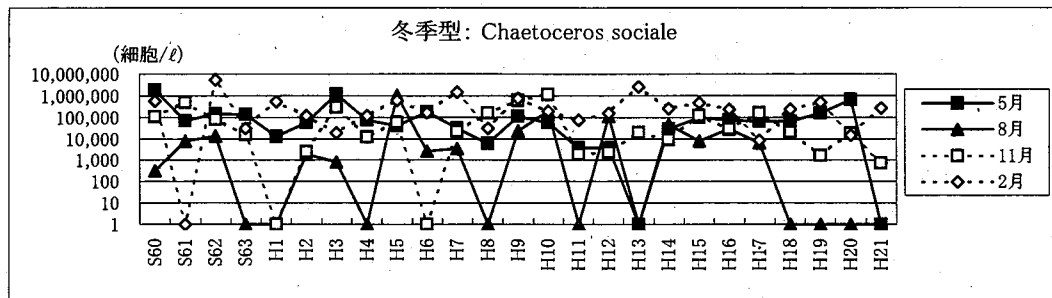
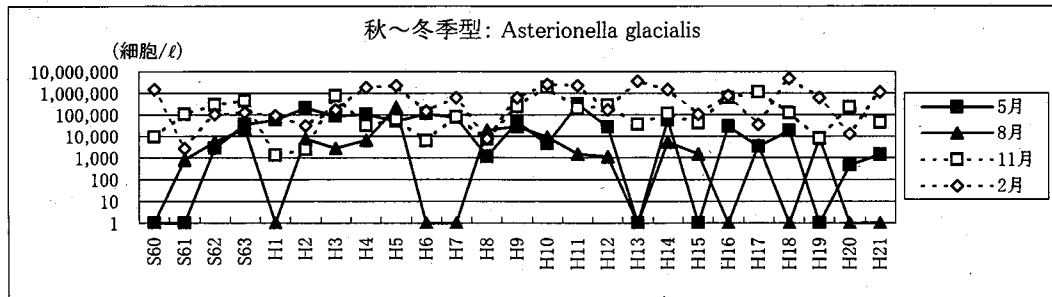
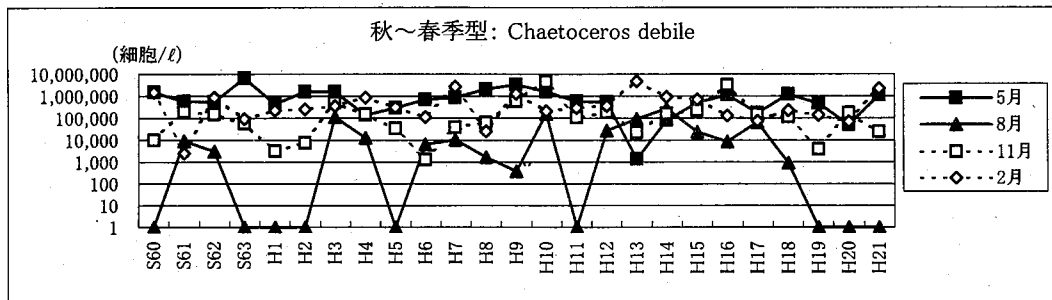
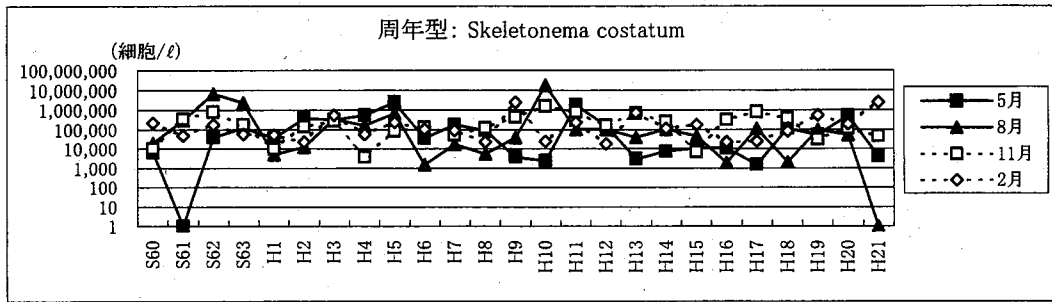
Ⅲ-2 生物調査

測定者：東北電力株式会社



注：大貝崎と早崎を結ぶ線の内側部分を「発電所前面海域」、その他を「発電所周辺海域」とする。

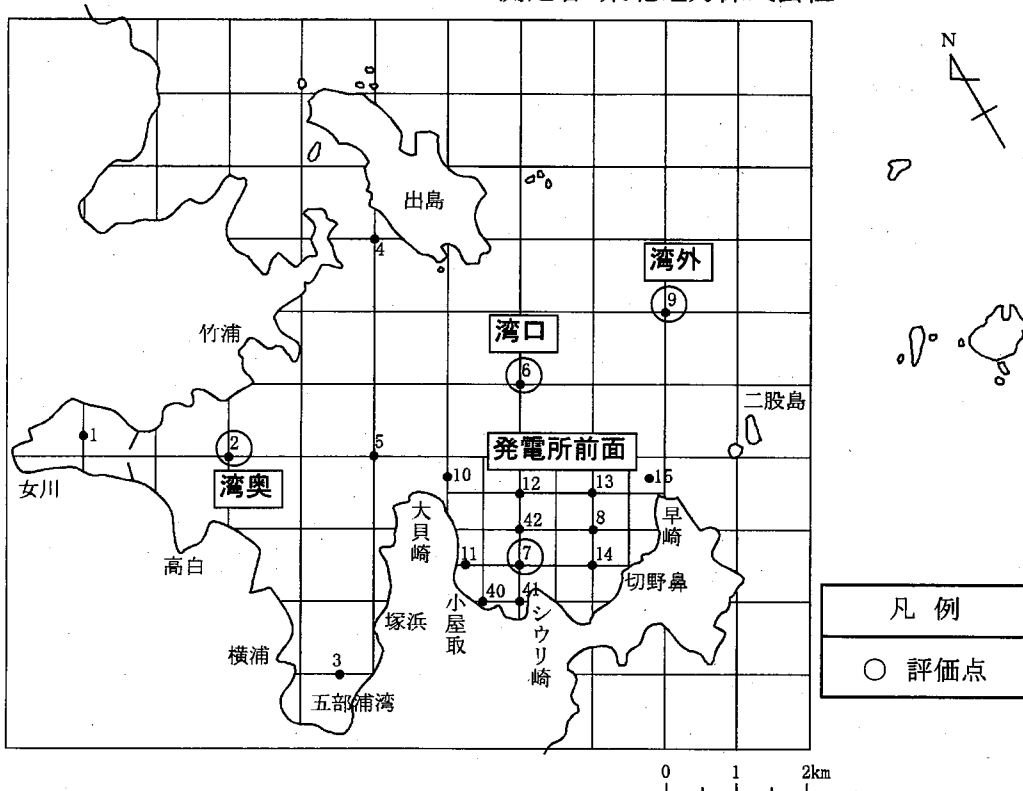
図Ⅲ-3-(1) 植物プランクトン調査位置及び評価点



注:平成5年5月～16年11月の主な出現種を用いた統計解析により,季節的に特徴のある種を5種選定した。

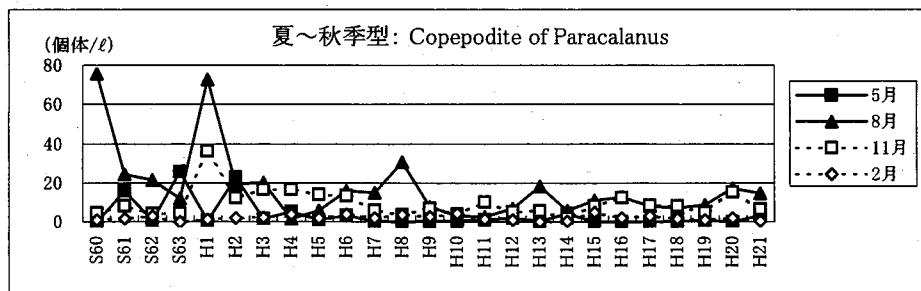
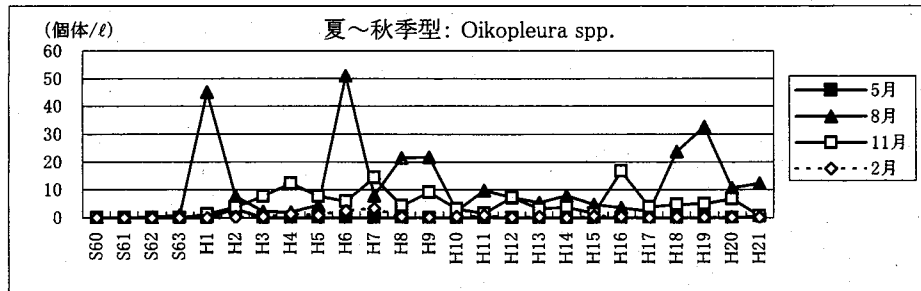
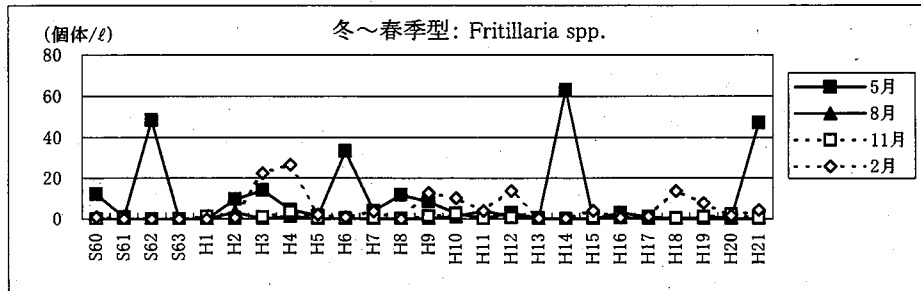
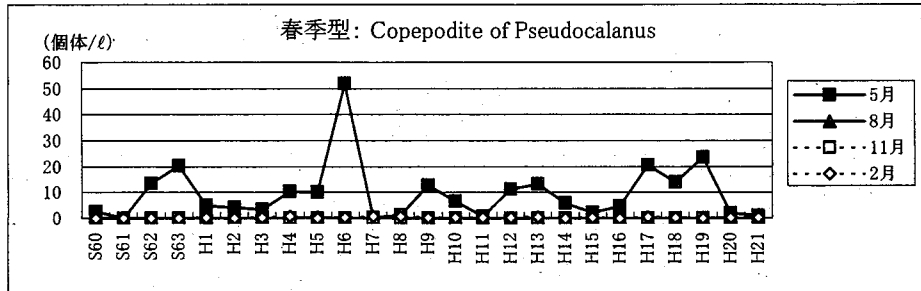
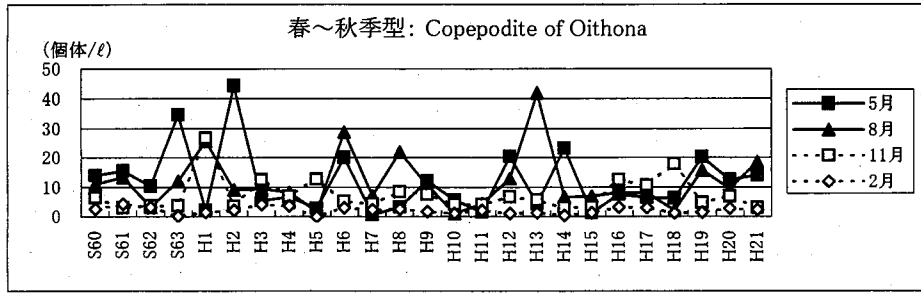
図Ⅲ-3-(2) 植物プランクトン(採水法)代表種の季節別経年変化

測定者: 東北電力株式会社



注: 大貝崎と早崎を結ぶ線の内側部分を「発電所前面海域」, その他を「発電所周辺海域」とする。

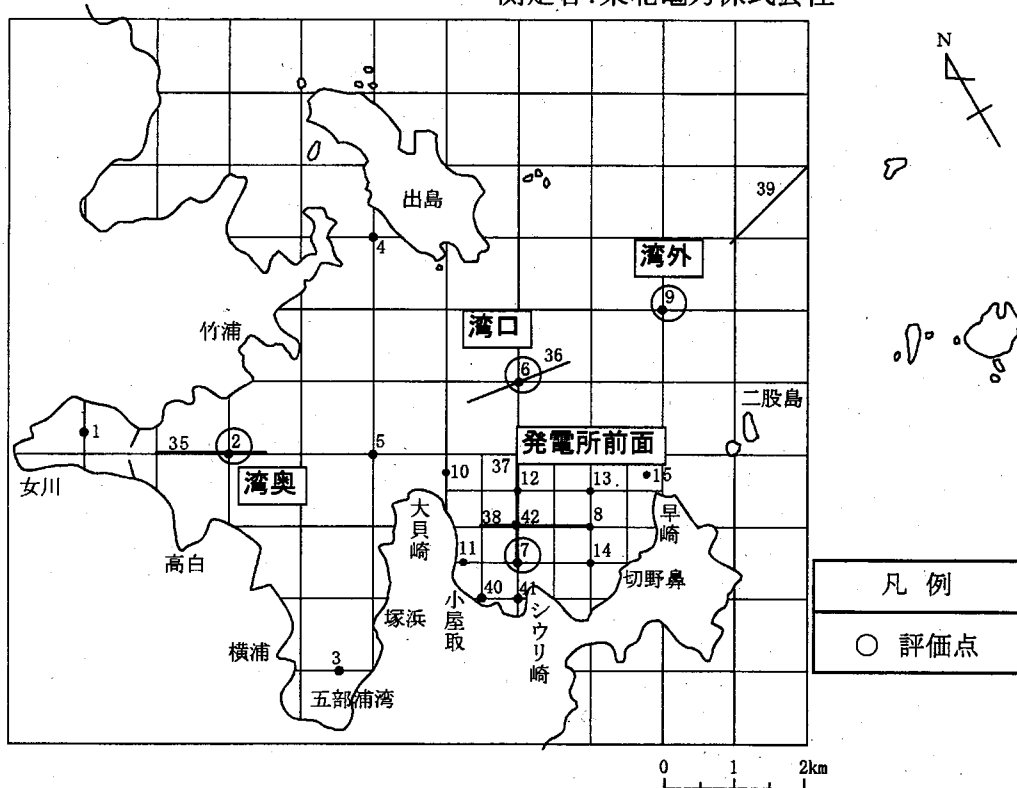
図Ⅲ-4-(1) 動物プランクトン調査位置及び評価点



注:平成5年5月～16年11月の主な出現種を用いた統計解析により,季節的に特徴のある種を5種選定した。

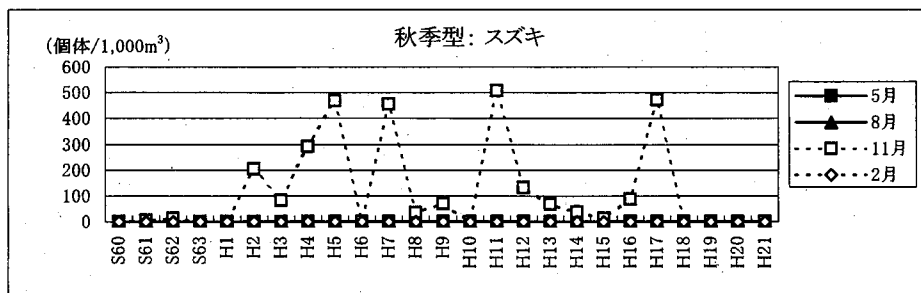
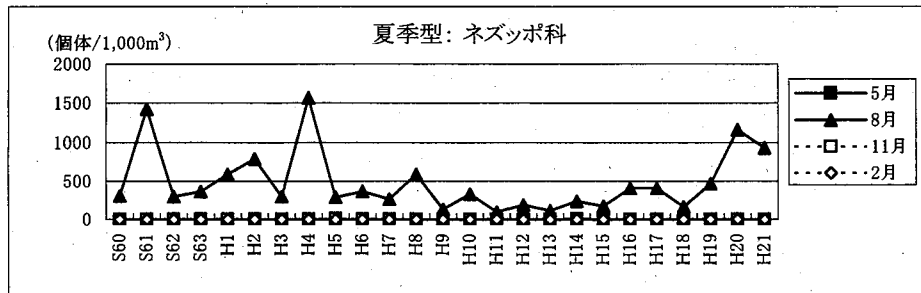
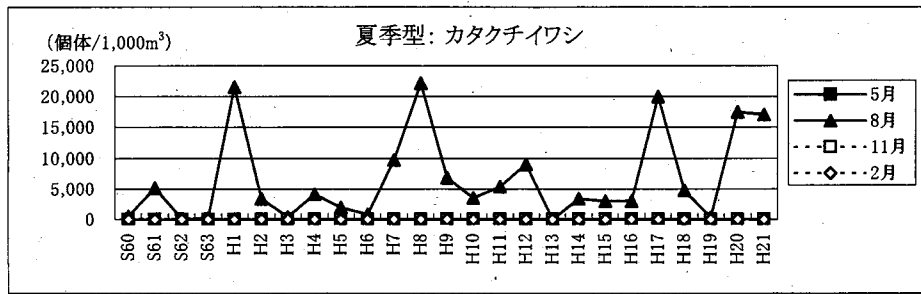
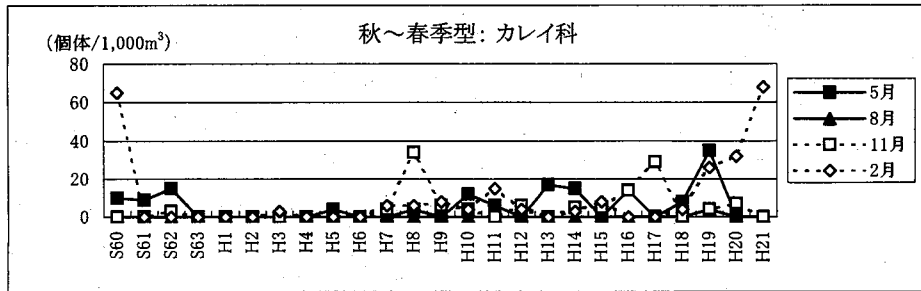
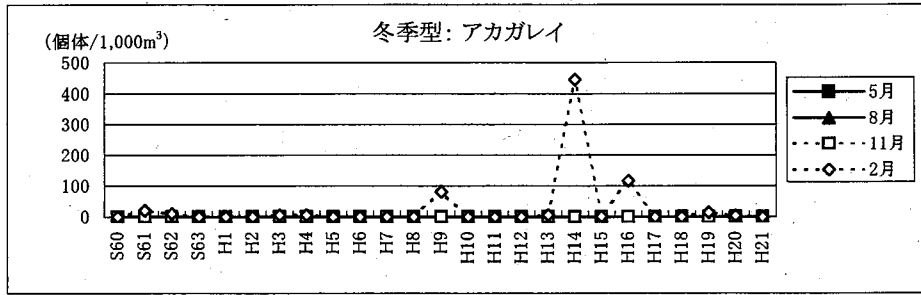
図Ⅲ-4-(2) 動物プランクトン(ネット法)代表種の季節別経年変化

測定者：東北電力株式会社



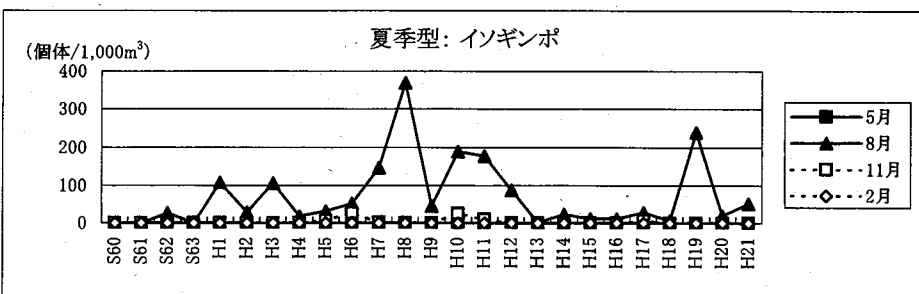
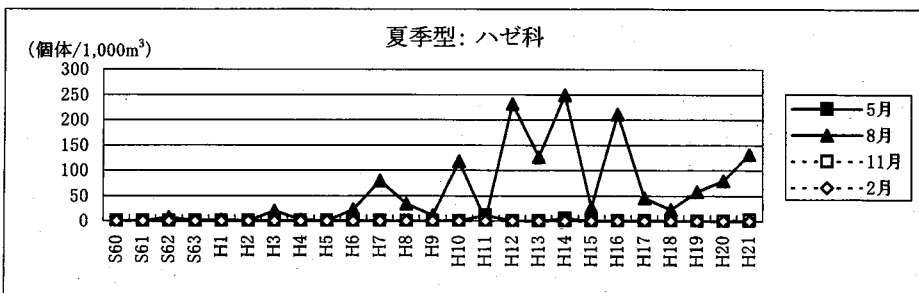
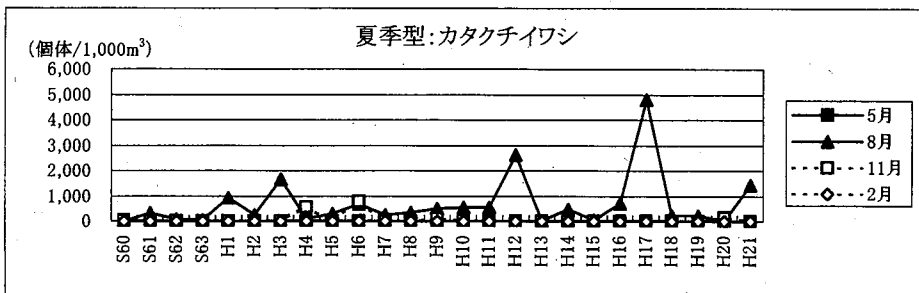
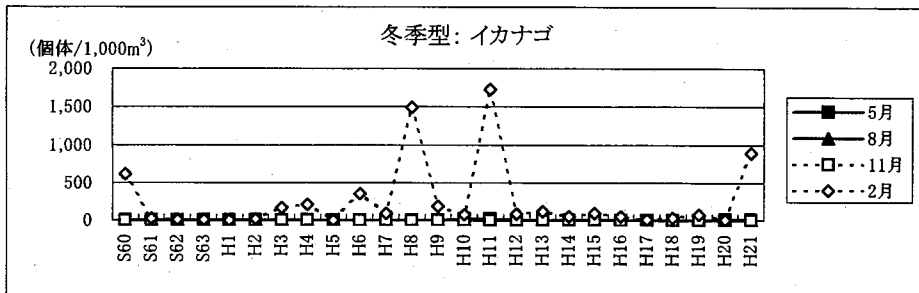
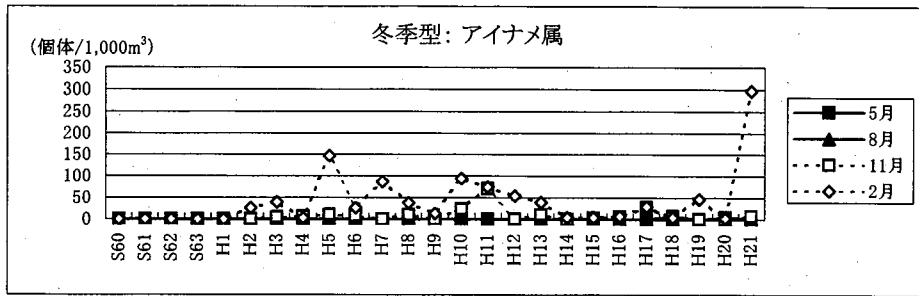
注：大貝崎と早崎を結ぶ線の内側部分を「発電所前面海域」、その他を「発電所周辺海域」とする。

図Ⅲ-5-(1) 卵・稚仔調査位置及び評価点



注:平成5年5月～16年11月の主な出現種を用いた統計解析により, 季節的に特徴のある種を5種選定した。

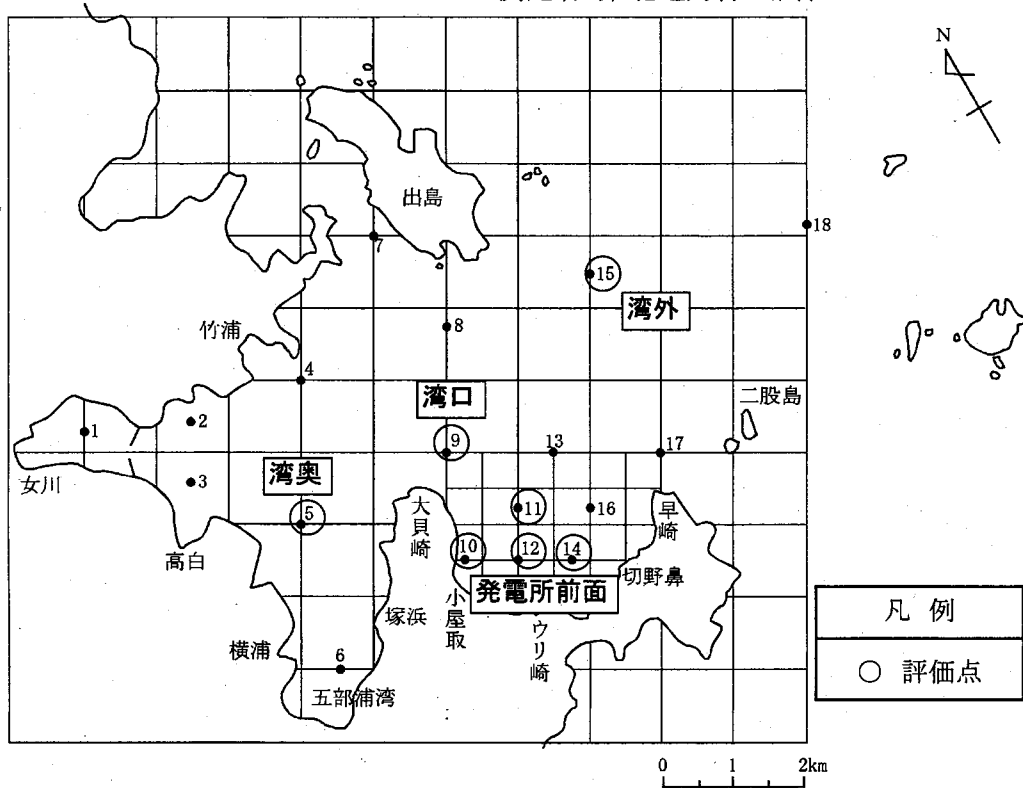
図Ⅲ-5-(2) 卵の代表種の季節別経年変化



注:平成5年5月~16年11月の主な出現種を用いた統計解析により,季節的に特徴のある種を5種選定した。

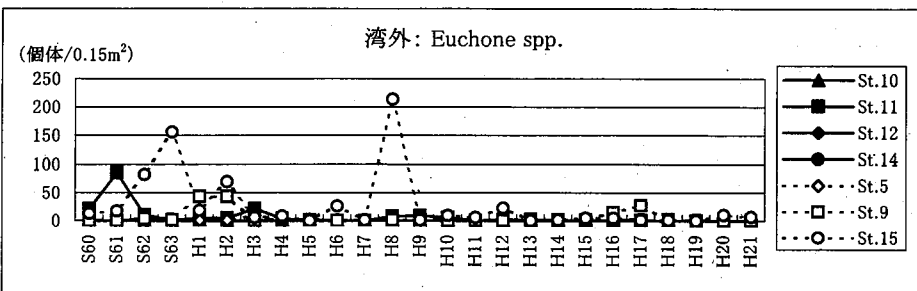
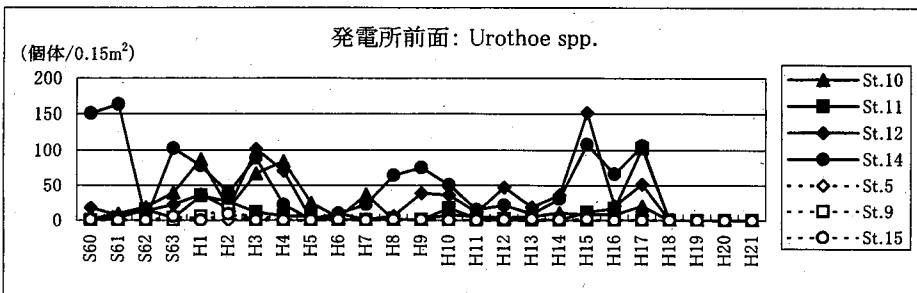
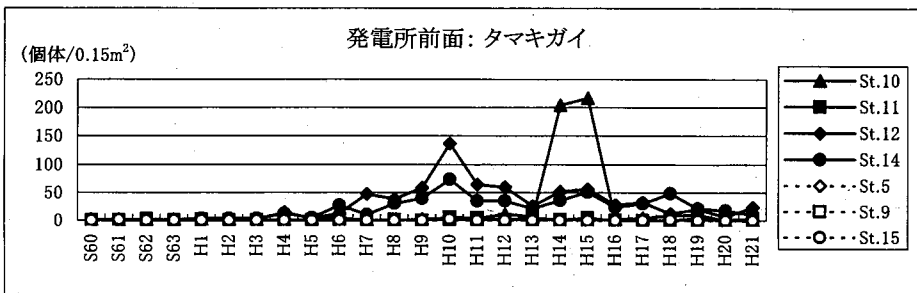
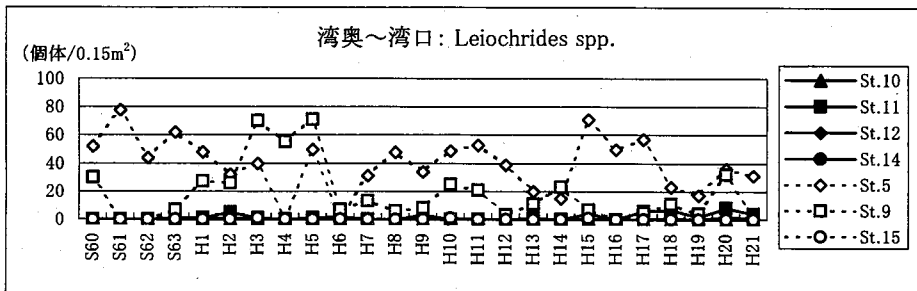
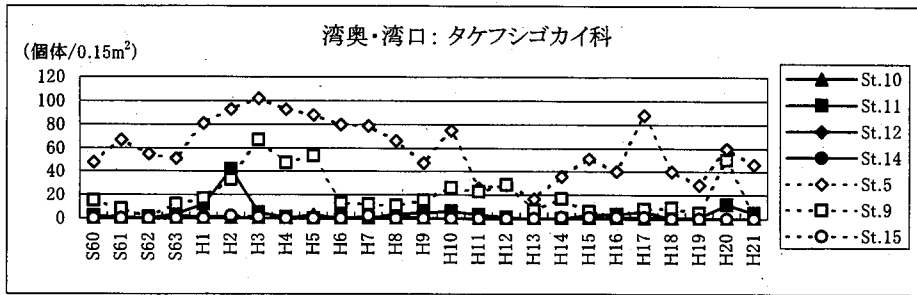
図Ⅲ-5-(3) 稚仔の代表種の季節別経年変化

測定者: 東北電力株式会社



注: 大貝崎と早崎を結ぶ線の内側部分を「発電所前面海域」、その他を「発電所周辺海域」とする。

図Ⅲ-6-(1) 底生生物調査位置及び評価点

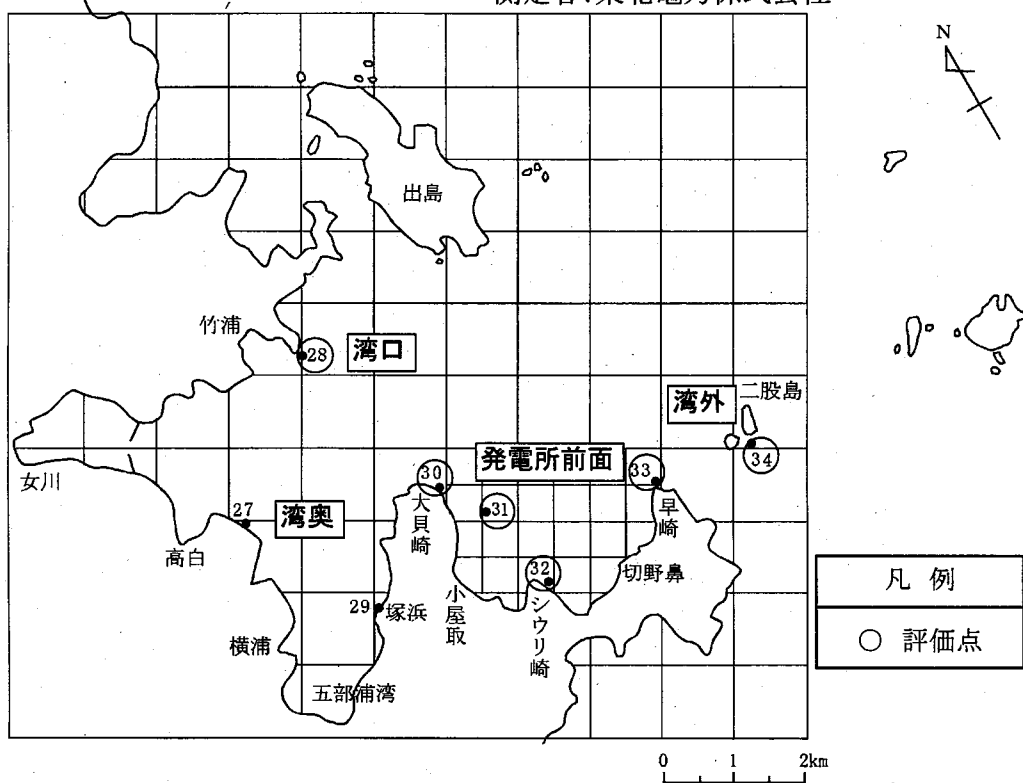


注1: 図中の実線は「発電所前面海域」である。

注2: 平成5年5月～16年11月の主な出現種を用いた統計解析より、海域区別で特徴のある種を5種選定した。

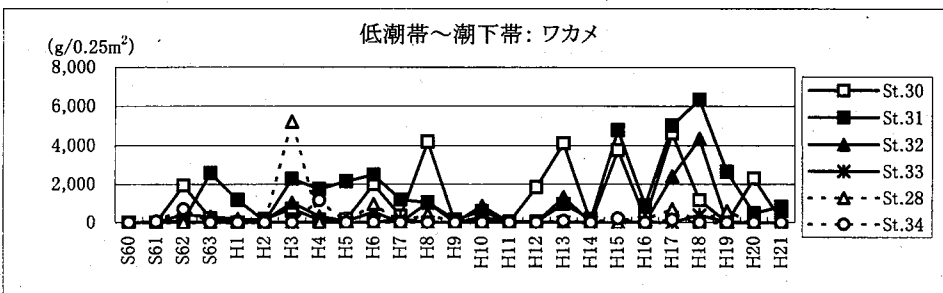
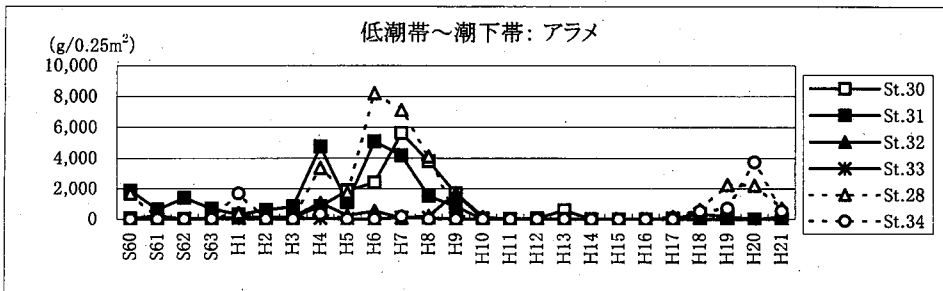
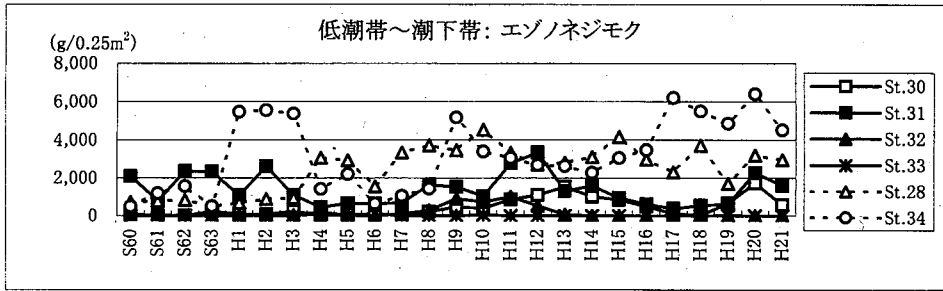
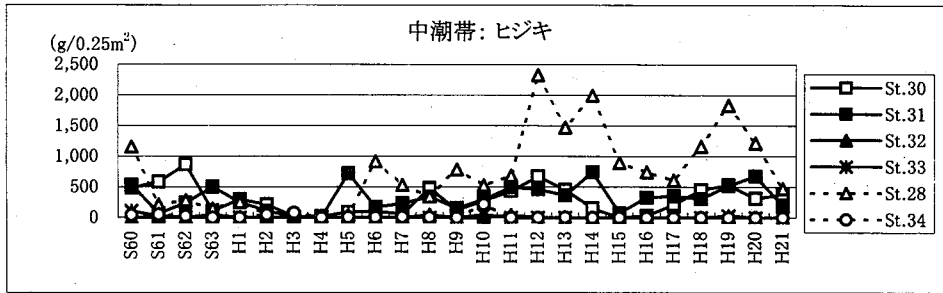
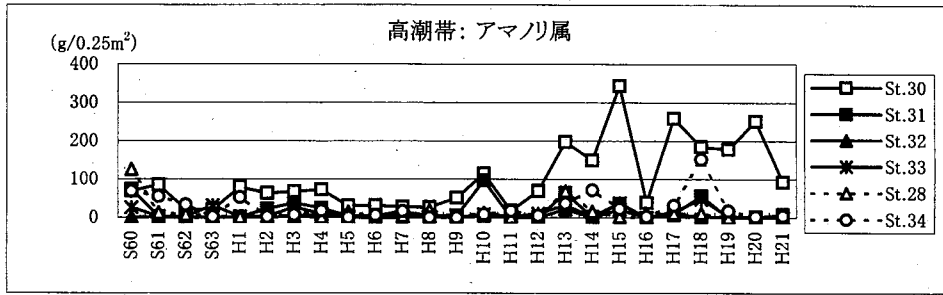
図Ⅲ-6-(2) マクロベントスの代表種の評価点別経年変化

測定者:東北電力株式会社



注:大貝崎と早崎を結ぶ線の内側部分を「発電所前面海域」、その他を「発電所周辺海域」とする。

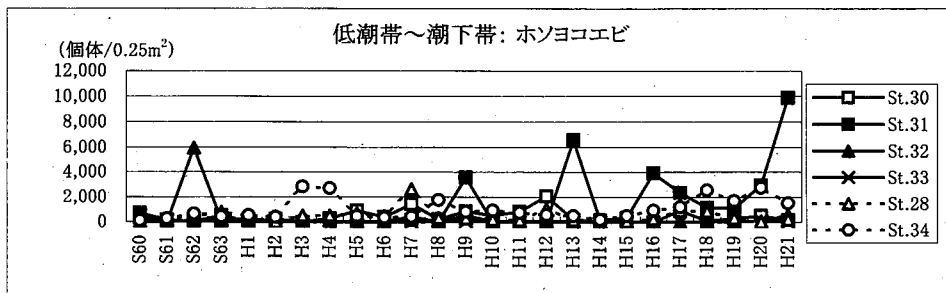
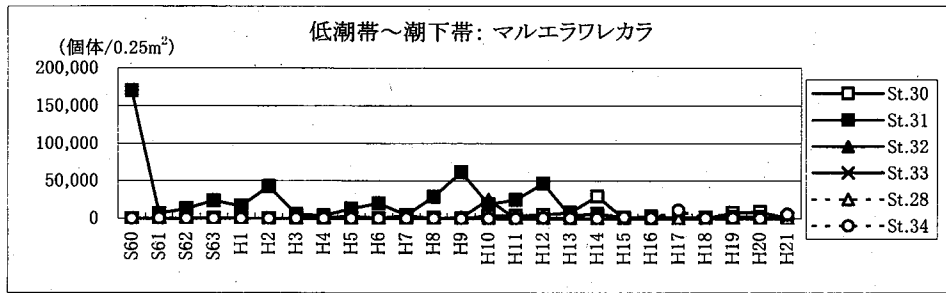
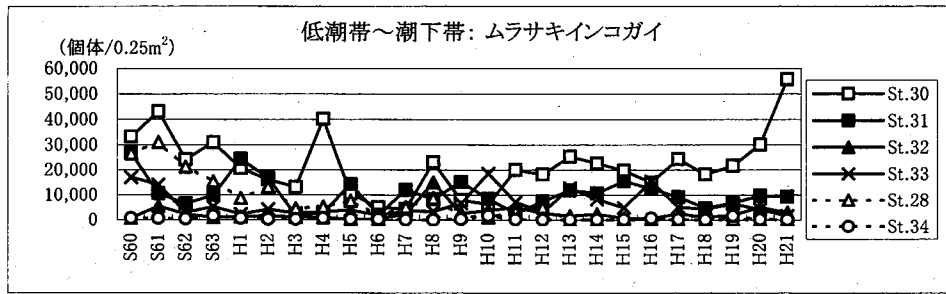
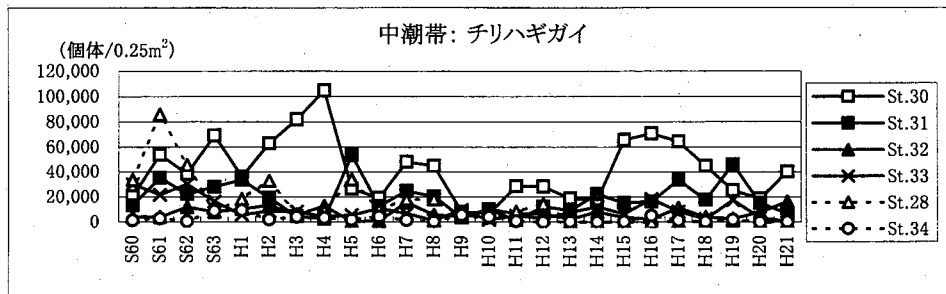
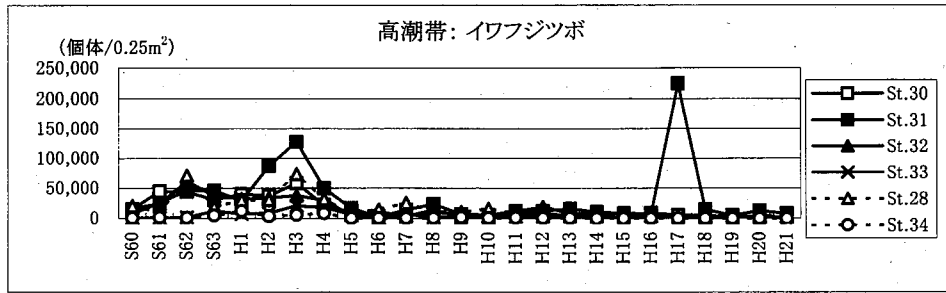
図III-7-(1) 潮間帯生物調査位置及び評価点



注1: 図中の実線は「発電所前面海域」である。

注2: 平成5年5月～16年11月の主な出現種を用いた統計解析より、各潮位帯で特徴のある種を5種選定した。

図Ⅲ-7-(2) 潮間帯生物(植物)の代表種の評価点別経年変化

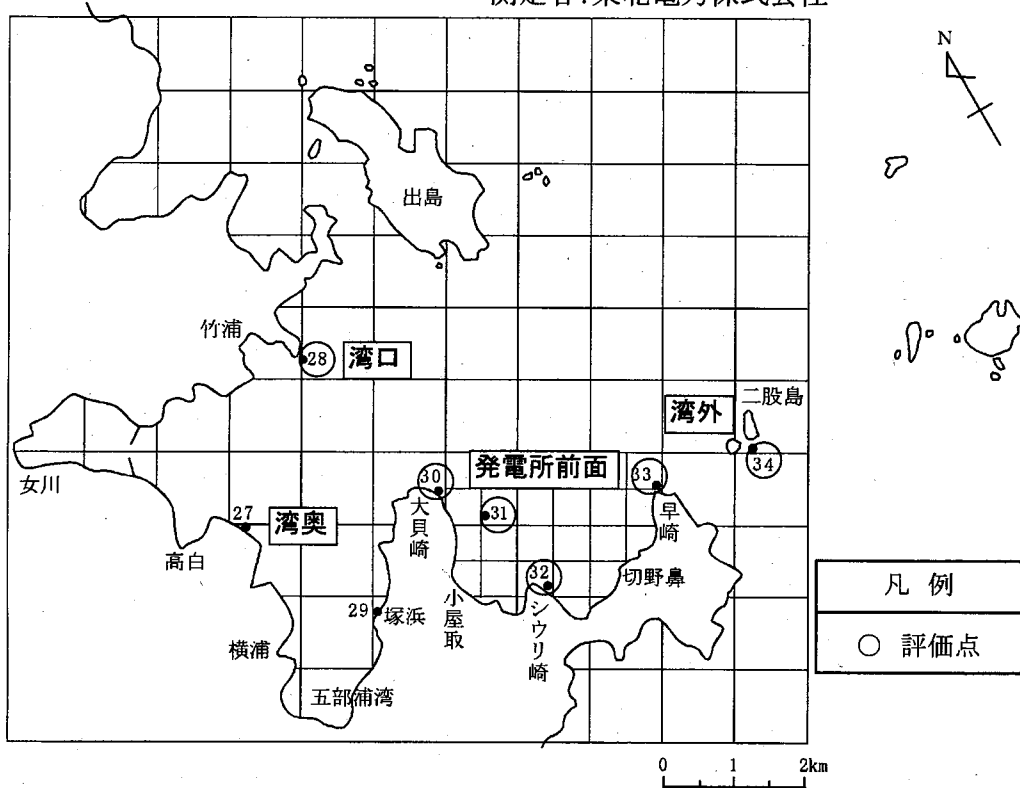


注1: 図中の実線は「発電所前面海域」である。

注2: 平成5年5月～16年11月の主な出現種を用いた統計解析より、各潮位帯で特徴のある種を5種選定した。

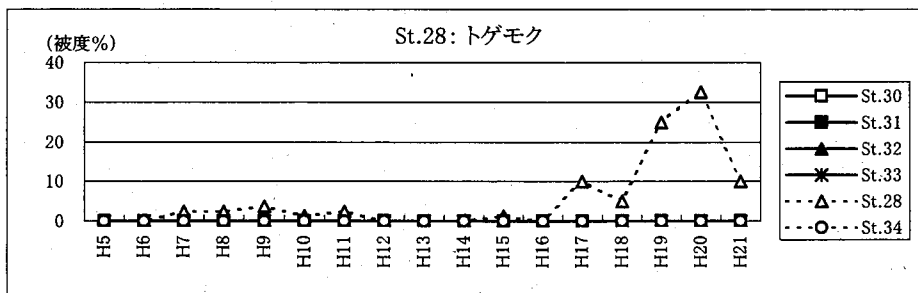
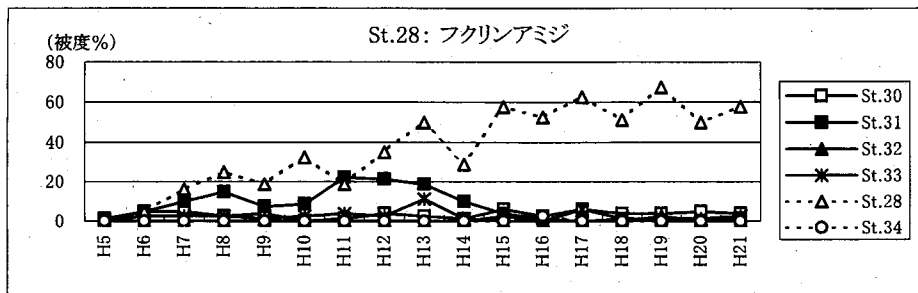
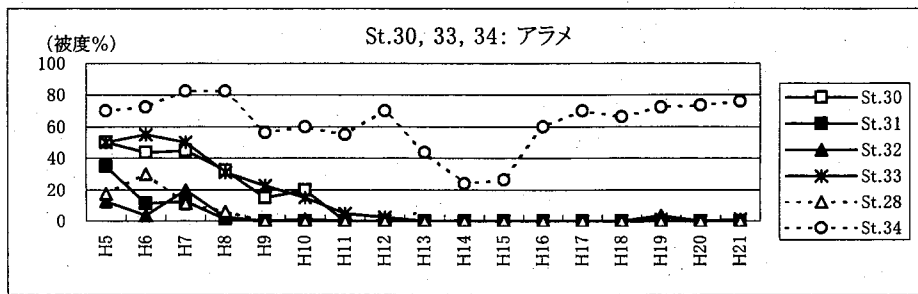
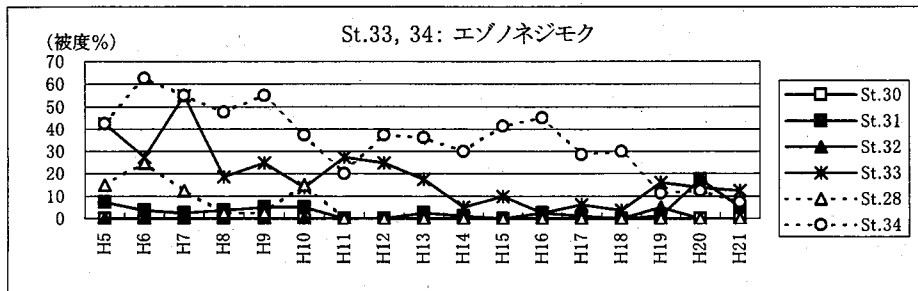
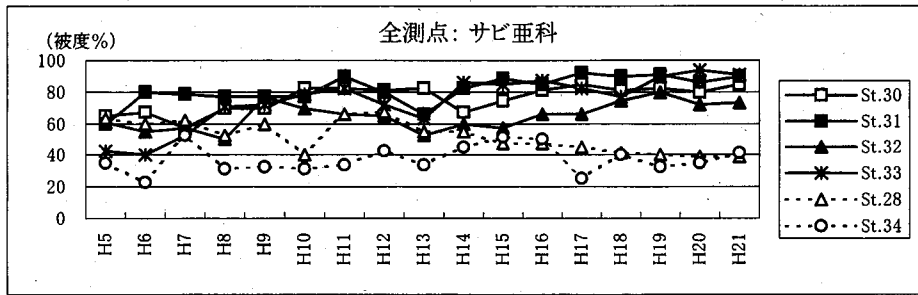
図Ⅲ-7-(3) 潮間帯生物(動物)の代表種の評価点別経年変化

測定者: 東北電力株式会社



注: 大貝崎と早崎を結ぶ線の内側部分を「発電所前面海域」、その他を「発電所周辺海域」とする。

図III-8-(1) 海藻群落調査位置及び評価点

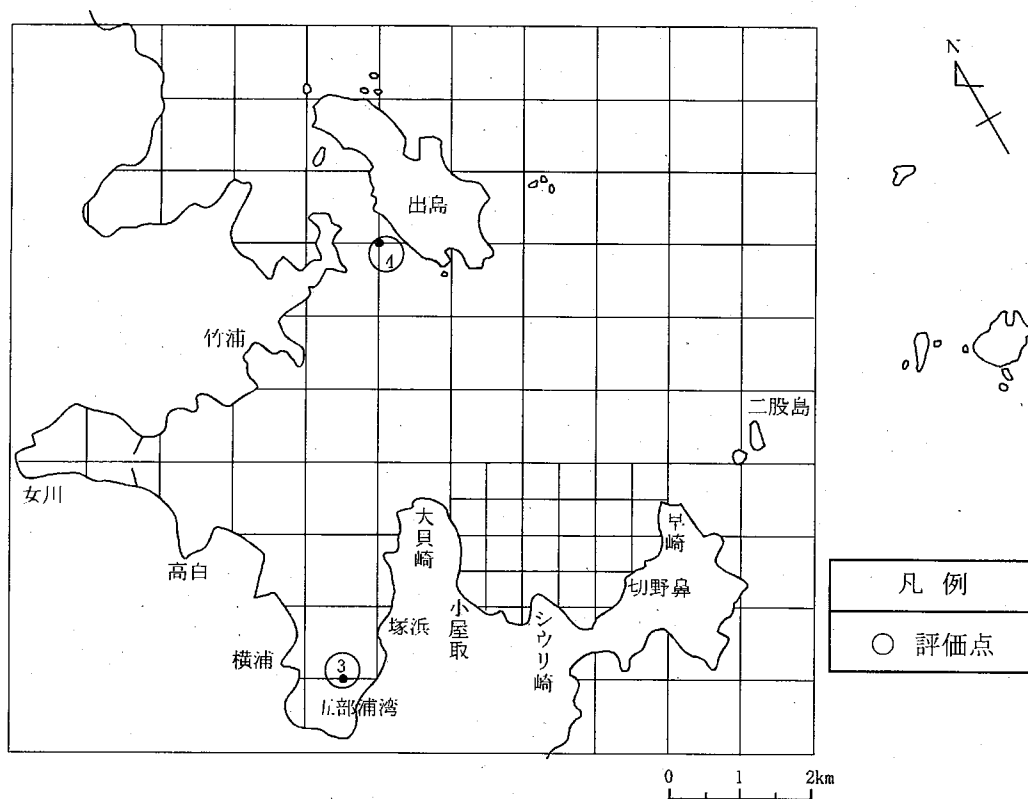


注1: 図中の実線は「発電所前面海域」である。

注2: 平成5年5月～16年11月の主な出現種を用いた統計解析より, 海域区別で特徴のある種を5種選定した。

図III-8-(2) 海藻群落の代表種の評価点別経年変化

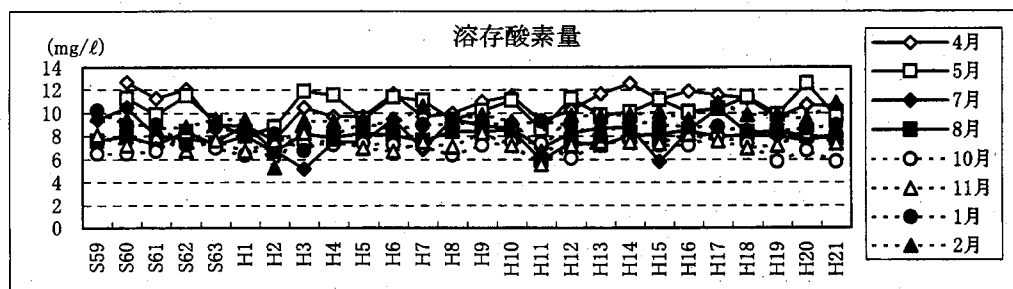
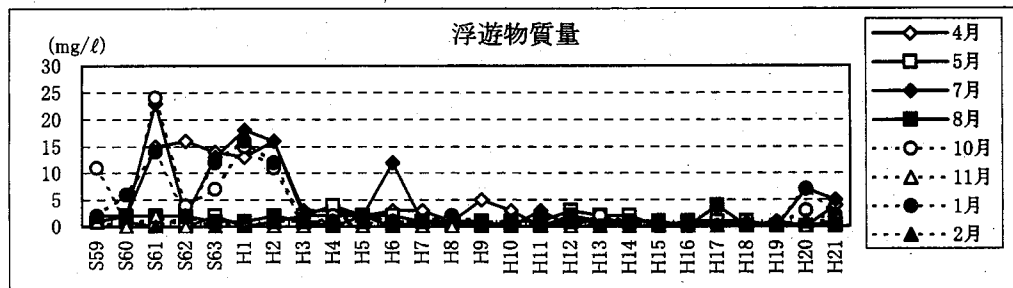
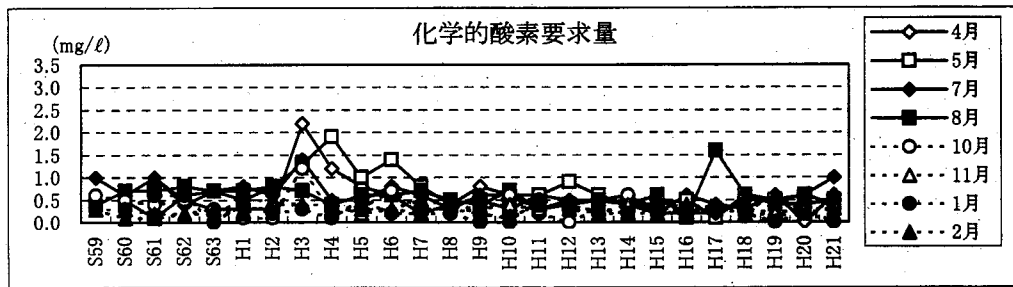
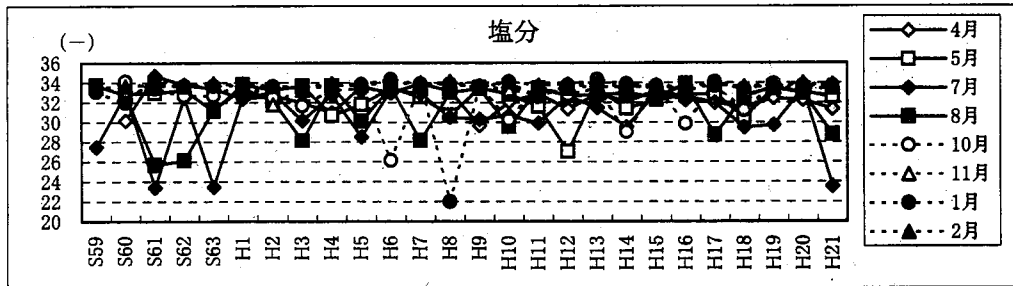
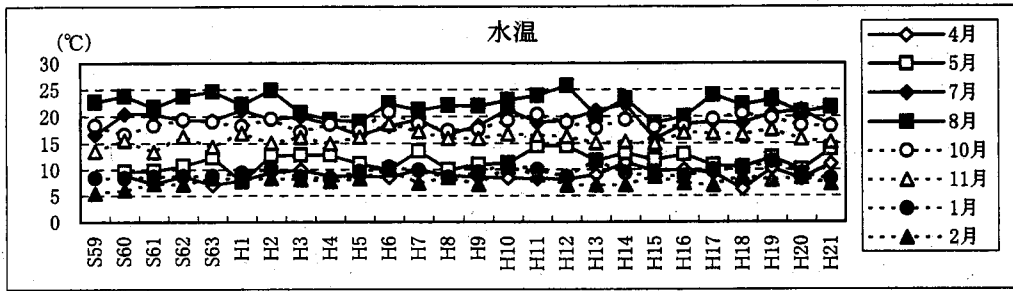
III-3 養殖漁場環境



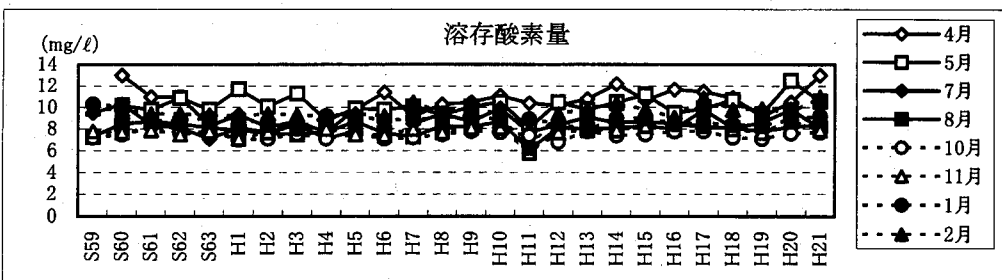
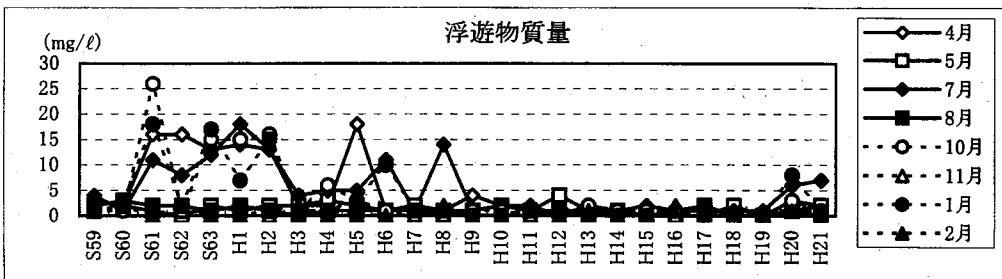
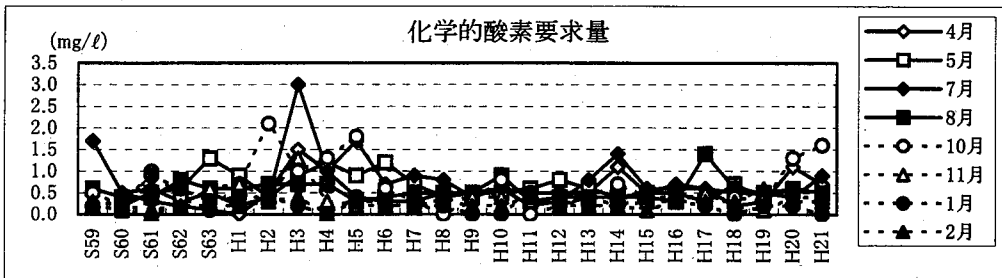
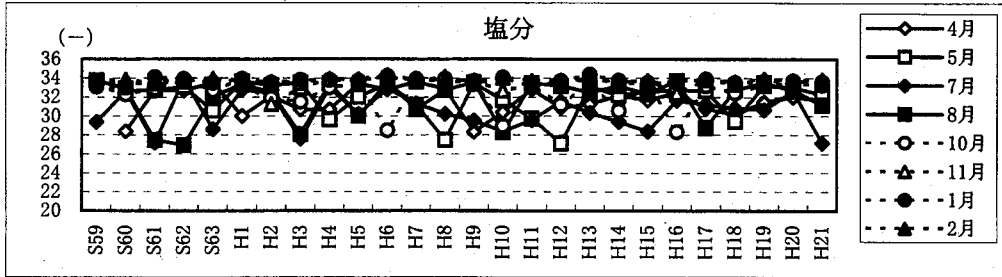
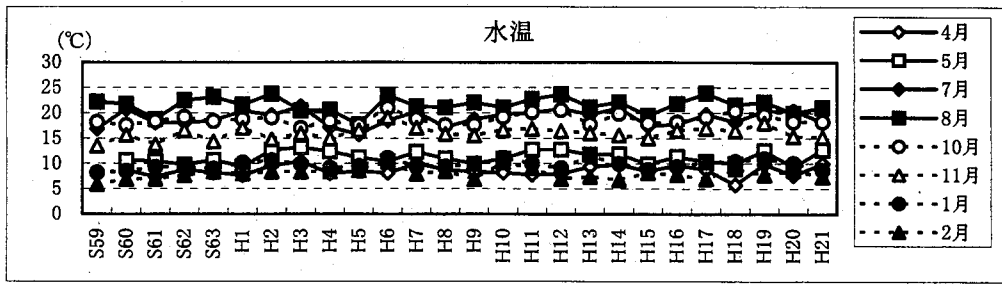
(測定者: 宮城県水産技術総合センター)
 (測定者: 東北電力株式会社)

注: 大貝崎と早崎を結ぶ線の内側部分を「発電所前面海域」, その他を「発電所周辺海域」とする。

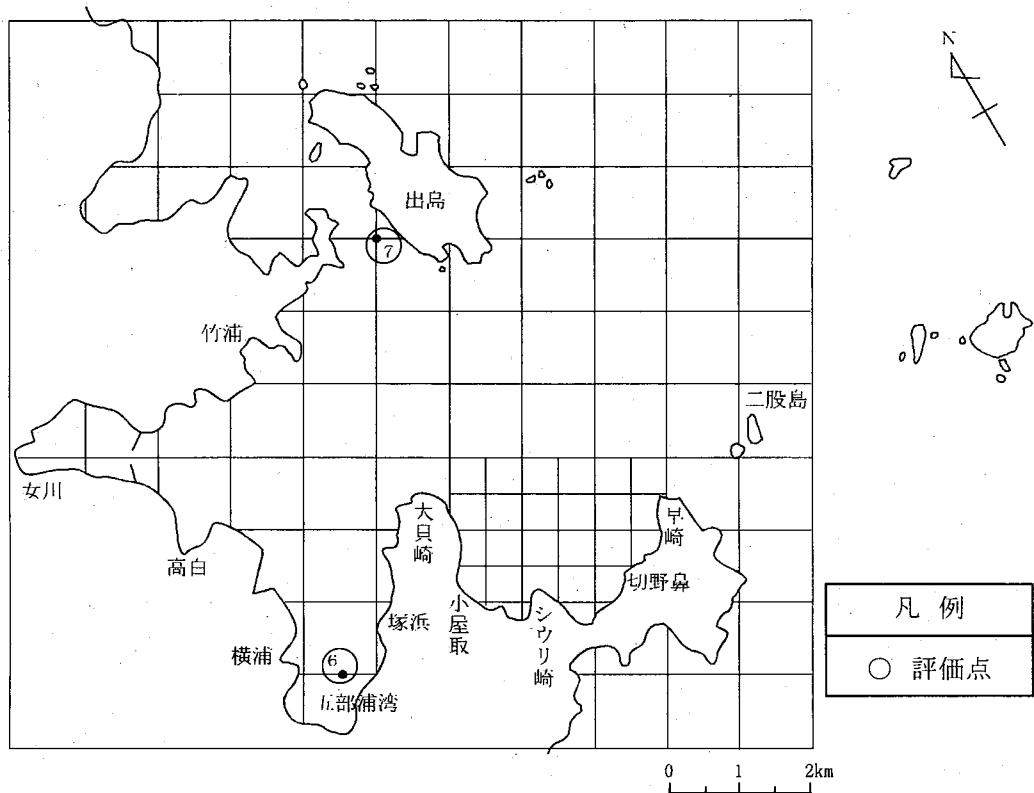
図III-9-(1) 養殖漁場環境(水質調査)の評価点



図III-9-(2) 養殖漁場環境点の水質(海面下0.5m層)の月別経年変化
五部浦(St.3)



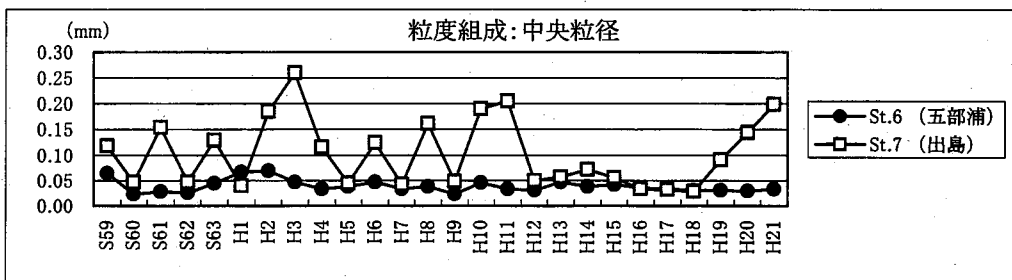
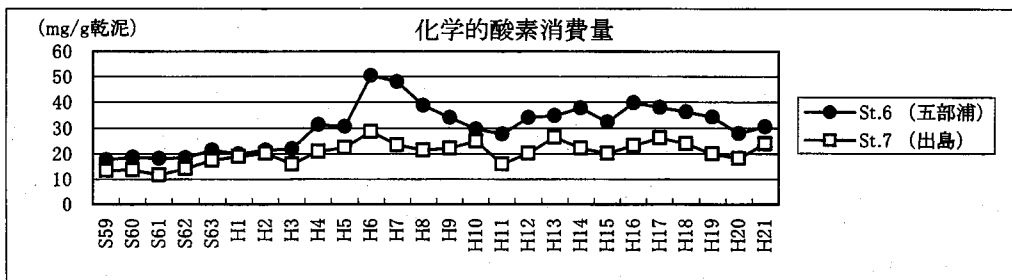
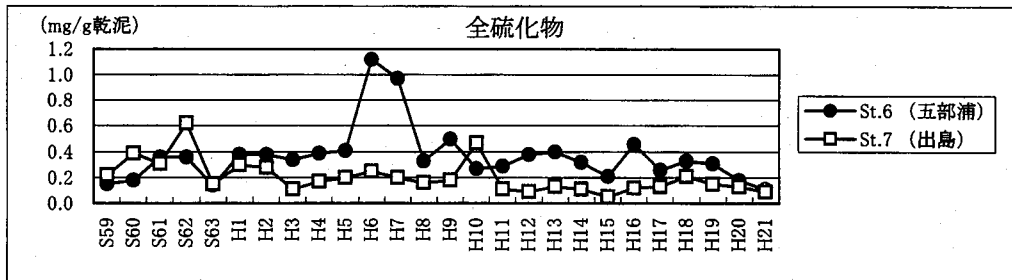
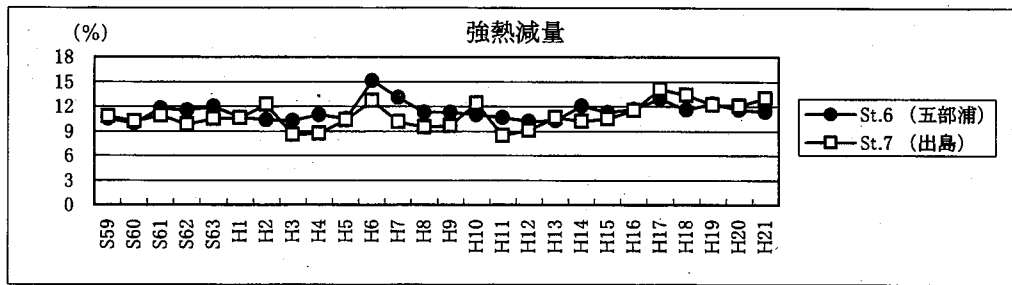
図Ⅲ-9-(3) 養殖漁場環境点の水質(海面下0.5m層)の月別経年変化
出島(St.4)



(測定者:宮城県水産技術総合センター)
 (測定者:東北電力株式会社)

注:大貝崎と早崎を結ぶ線の内側部分を「発電所前面海域」、その他を「発電所周辺海域」とする。

図Ⅲ-10-(1) 養殖漁場環境(底質調査)の評価点



図III-10-(2) 底質の養殖漁場環境点別経年変化

