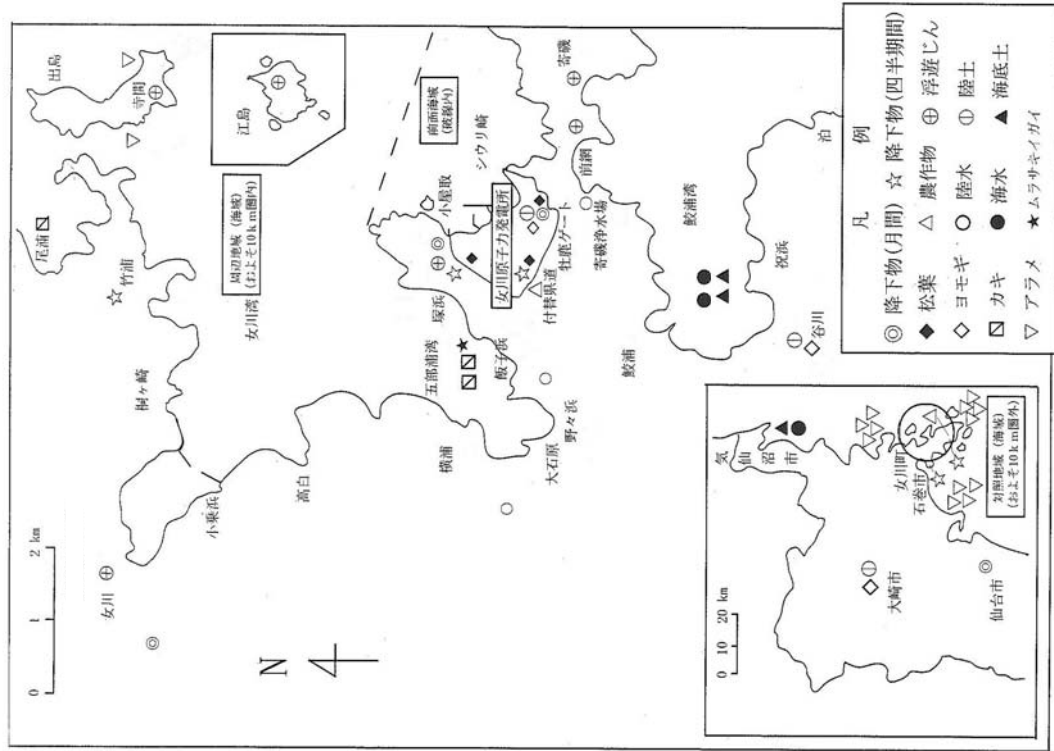
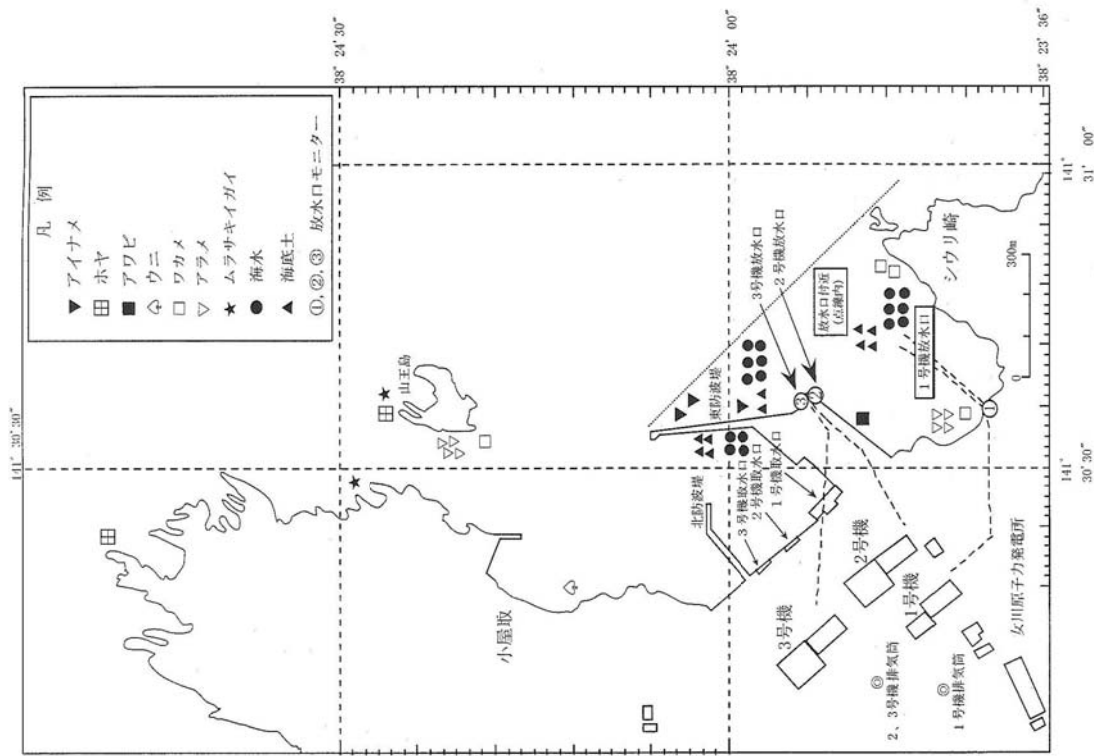


資料 2-3-30 環境試料採取地点位置図 (1)



資料 2-3-30 環境試料採取地点位置図 (2)



資料 2-3-3 1 環境放射能測定値

(1) 空間線量率の測定結果

測定者	測定地点	方位	距離 (km)	原子力発電所稼働前 (S56.10～S58.9)		原子力発電所稼働後 (H23.4～H25.3)	
				平均値	測定範囲	平均値	測定範囲
宮城県	女川	北西	7	12.2	10.4～32.2	18.8	13.8～37.1
	飯子浜	西	2	20.9	18.3～40.9	—*2	—*2
	小屋取	北	1	20.9	18.3～41.8	41.2	31.7～69.5
	奇磯	東南東	3	14.8	12.2～27.8	30.0	23.8～52.7
東北電力	岐浦	南南西	2	17.4	14.8～33.1	—*2	—*2
	谷川	南南西	4	13.9	11.3～27.0	—*2	—*2
	塚浜	北西	1	14.8	12.2～33.1	32.7	28.3～65.9
	寺間	北北東	5	11.3	8.73～6.1	24.2	21.7～44.5
前網	江島	東	8	20.9	16.5～41.8	16.1	14.4～32.5
	前網	東南東	2	24.4	19.1～42.6	40.4	36.6～82.2

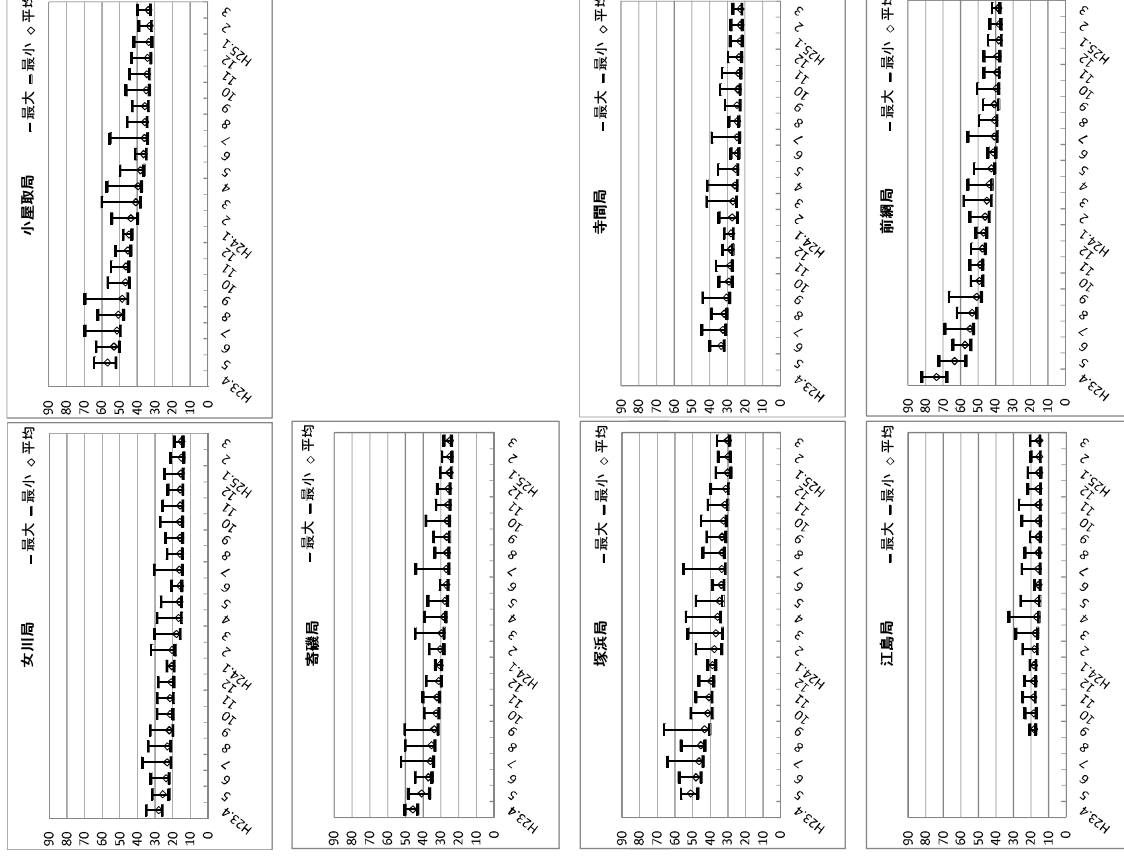
(2) 空間線量率の経年変化

測定者	測定地点	方位	距離 (km)	原子力発電所稼働前 (S57.2～S59.6)		原子力発電所稼働後 (H23.4～H25.3)	
				平均値	測定範囲	平均値	測定範囲
宮城県	女川	北西	7	60.0	55.7～88.7	77.2	67.7～112.0
	飯子浜	西	2	75.7	71.3～123.5	—*3	—*3
	小屋取	北	1	82.7	75.7～123.5	111.2	90.7～160.3
	奇磯	東南東	3	67.0	62.6～87.0	95.3	82.7～141.3
東北電力	岐浦	南南西	2	77.4	68.7～111.4	—*3	—*3
	谷川	南南西	4	66.1	60.9～95.7	—*3	—*3
	塚浜	北西	1	73.4	65.3～96.6	100.4	93.2～158.4
	寺間	北北東	5	68.7	64.4～93.1	82.4	76.9～126.5
前網	江島	東	8	80.5	70.5～109.6	72.1	67.8～111.2
	前網	東南東	2	81.8	75.7～114.0	107.1	100.4～165.2

*1 NaI(Tl)シンチレーション検出器は下方2ヶ鉛遮蔽付である。
 *2 東日本電力により測定局が滅失したため、現在は代替地点にて測定を実施
 *3 東日本電力により測定局が滅失したため、現在は測定を実施していない。なお、当該測定器の測定範囲は、代替地点に設置したNaI(Tl)シンチレーション検出器で対応している。

(2) 空間線量率の経年変化



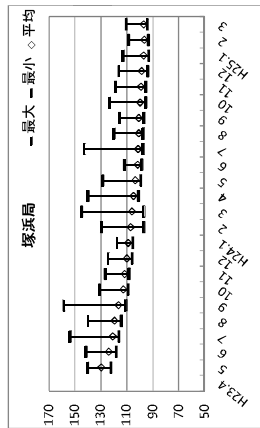
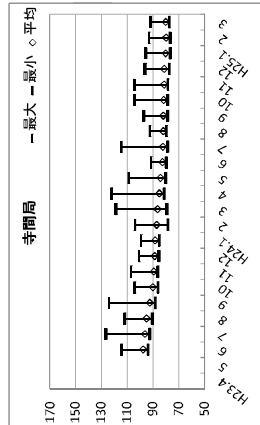
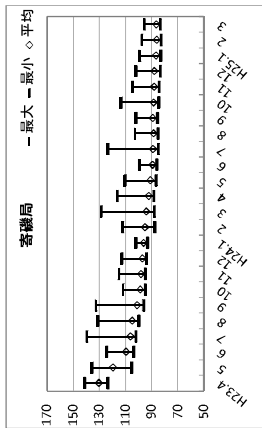
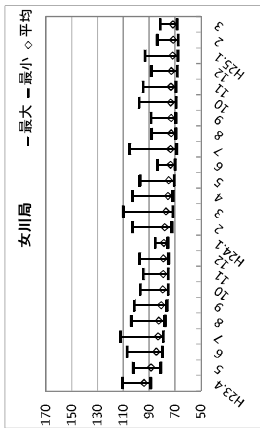
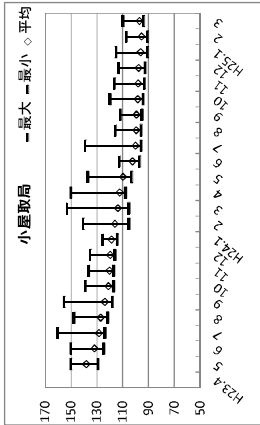
(単位：nGy/h)



※平成23年3月11日に発生した東日本大震災及び東京電力株式会社福島第一原子力発電所事故により、測定局の滅失、データの欠測、空間放射線量率の上昇などが発生している。

ロ 電離箱検出器による空間ガンマ線照射量の測定結果

(単位：nGy/h)



※平成23年3月11日に発生した東日本大震災及び東京電力株式会社福島第一原子力発電所事故により、測定局の滅失、データの欠測、空間放射線照射量の上昇などが生じている。

(3) 空間ガンマ線照射量測定結果 (単位：mGy/90日)

測定機関	地点番号	測定地点名	位置		原子力発電所名称前 (S56.10~S58.9) 最小値~最大値	原子力発電所稼働後 (福島第一原子力発電所事故後) (H23.4~H25.3) 最小値~最大値
			方位	距離(km)		
宮	WP-1	出島	北北東	7	0.14 ~ 0.16	0.19 ~ 0.20
	WP-2	屋津	北	6	0.12 ~ 0.14	0.15 ~ 0.17
	WP-3	稻ヶ崎	北北西	5	0.11 ~ 0.13	—
	WP-4	高白	北西	5	0.11 ~ 0.14	0.16 ~ 0.18
	WP-5	大石原	西	3	0.11 ~ 0.15	0.17 ~ 0.19
城	WP-6	野々浜	西	3	0.13 ~ 0.16	0.17 ~ 0.19
	WP-7	大谷川*	南南西	4	0.12 ~ 0.12	—
	WP-8	祝浜	南	4	0.12 ~ 0.16	—
	WP-9	泊浜	南南東	5	0.13 ~ 0.20	0.18 ~ 0.21
	WP-10	桃浦*	西	6	0.10 ~ 0.12	0.18 ~ 0.19
	WP-11	小網倉	南南西	7	0.14 ~ 0.16	0.18 ~ 0.21
	WP-12	大原浜	南南西	8	0.12 ~ 0.14	0.16 ~ 0.17
	WP-13	女川WS	北西	7	0.11 ~ 0.15	0.14 ~ 0.15
県	WP-14	飯子浜WS	西	2	0.15 ~ 0.17	0.20 ~ 0.22
	WP-15	小島取WS	北	1	0.15 ~ 0.17	0.16 ~ 0.20
	WP-16	寄磯WS	東南東	3	0.14 ~ 0.16	0.19 ~ 0.22
	WP-17	鮫浦WS	南南西	2	0.14 ~ 0.16	—
	WP-18	谷川WS	南南西	4	0.14 ~ 0.16	0.18 ~ 0.20
	WP-19	小網WS	南西	5	—	0.18 ~ 0.20
	WP-20	小島取	北	1	0.14 ~ 0.18	0.19 ~ 0.27
	WP-21	飯子浜	西	2	0.14 ~ 0.16	0.15 ~ 0.18
	WP-22	桃浦*	西北西	3	0.11 ~ 0.14	0.20 ~ 0.26
	WP-23	女川	北西	7	0.12 ~ 0.14	0.14 ~ 0.18
東	WP-24	竹浦*	北	5	0.12 ~ 0.15	0.15 ~ 0.17
	WP-25	寄磯	東南東	3	0.15 ~ 0.18	0.19 ~ 0.22
北	WP-26	鮫浦	南南西	2	0.14 ~ 0.17	0.19 ~ 0.25
	WP-27	谷川	南南西	4	0.13 ~ 0.16	0.19 ~ 0.23
	WP-28	茨浜	西南西	5	0.13 ~ 0.17	0.17 ~ 0.20
	WP-29	塚浜WS	北北西	1	0.15 ~ 0.18	0.21 ~ 0.28
	WP-30	寺間WS	北北東	5	0.14 ~ 0.18	0.19 ~ 0.24
電力	WP-31	江島WS	東	9	0.13 ~ 0.15	0.18 ~ 0.23
	WP-32	前綱WS	東南東	2	0.18 ~ 0.21	0.26 ~ 0.35

(注1) 照度光線量計 (T1D) による。ただし、宮城県測定分は平成24年度から蛍光ガラス線量計 (RP1D) を用いている。

(注2) 東日本大震災の影響により宮城県の平成23年度測定分は欠測

*1 S58.3.25地点移動後の値

*2 S57.11.20地点移動後の値

*3 S83.9.29地点移動後の値

*4 H16.11.30地点移動後の値

*5 H9.3.27地点移動後の値

(単位:nGy/h)

(4) 移動観測車による空間ガンマ線線量測定結果

測定 機 関	地 点 番 号	測 定 地 点 名	位 置		原子力発電所稼働前 (S56.10~S58.9) 最小~最大	原子力発電所稼働後 (H23.4~H25.3) 最小~最大 ^{*1}
			方 位	距 離		
宮	1	原子力センター	北西	7	36.5 ~ 44.4	37.7 ~ 46.8
	2	コソトライイン入口	北西	7	27.8 ~ 27.8	42.5 ~ 46.4
	3	コソトライイン料金所跡	北西	7	- ^{*2}	43.3 ~ 53.3
	4	大谷文駐車場	西北西	4	26.1 ~ 33.9	37.2 ~ 50.9
	5	コソトライイン横浦西	西北西	3	- ^{*2}	50.0 ~ 66.5
	6	コソトライイン六石原西	西	4	- ^{*2}	59.2 ~ 78.1
	7	コソトライイン野々浜西	西	4	- ^{*2}	64.9 ~ 86.5
	8	コソトライイン小種展望所	西南西	3	35.7 ~ 40.9	108.4 ~ 133.0
	9	コソトライイン小種展望所	南西	3	- ^{*2}	- ^{*2}
	10	コソトライイン六谷川林道	西南西	5	- ^{*2}	91.8 ~ 111.3
	11	コソトライイン六谷川林道	西南西	6	45.2 ~ 45.2	68.0 ~ 76.8
	12	水産技術総合センター旧養殖生産部構内	西南西	4	27.8 ~ 32.2	50.6 ~ 53.9
	13	大谷川ポンプ小屋付近	西南西	3	27.8 ~ 30.5	50.3 ~ 54.2
	14	宮城県漁業協同組合鮫浦支所前	西南西	2	26.1 ~ 29.6	44.8 ~ 48.2
	15	付替原道社鹿副交差点	南	1	33.9 ~ 37.4	63.3 ~ 77.3
	16	発電所社鹿ゲート	西南東	1	25.2 ~ 27.8	68.4 ~ 78.0
	17	帯磯小学校入口	西南東	2	34.8 ~ 38.3	68.9 ~ 73.1
18	東北電力PRセンター前	南西	1	26.1 ~ 27.8	49.0 ~ 56.0	
19	小屋路駐車場	北	1	25.2 ~ 27.8	44.8 ~ 47.4	
20	夏浜海水浴場前	北西	1	24.4 ~ 25.2	46.5 ~ 52.8	
21	飯千浜バス停前	西	2	20.9 ~ 22.6	46.5 ~ 50.6	
22	野々浜旧六小・四中前	西	3	30.5 ~ 32.2	54.6 ~ 63.0	
23	横浦入口	西北西	3	27.0 ~ 29.6	46.2 ~ 49.1	
24	高白	北西	5	24.4 ~ 26.1	56.8 ~ 61.4	
東	1	野々浜県道交差点	西	3	37.1 ~ 45.9	40.2 ~ 73.9
	2	大石原入口	西	3	51.6 ~ 60.6	73.2 ~ 114.1
	3	横浦入口	西北西	3	25.1 ~ 37.1	54.0 ~ 102.0
北	4	高白入口	北西	5	30.4 ~ 40.1	54.5 ~ 102.4
	5	桐ヶ崎	北北西	5	27.7 ~ 37.3	33.3 ~ 51.7
	6	竹浦	北	5	27.8 ~ 35.4	37.4 ~ 54.8
	7	鯉子浜入口	西	2	41.5 ~ 49.1	60.0 ~ 79.1
	8	小種防波堤付近 ^{*3}	西南西	5	37.8 ~ 45.8	56.7 ~ 110.7
	9	萩浜	西南西	5	36.5 ~ 42.1	48.7 ~ 67.8
	10	発電所女川ゲート	北西	1	38.5 ~ 44.3	66.7 ~ 101.6
電	11	付替原道橋四駐車場	南西	1	35.2 ~ 49.0	69.5 ~ 123.3
	12	発電所社鹿ゲート	西南東	1	28.8 ~ 31.0	55.9 ~ 100.7
	13	帯磯岸壁	東南東	3	40.3 ~ 45.7	39.1 ~ 52.8
	14	鮫浦MP前	西南西	3	41.2 ~ 42.8	46.5 ~ 92.9
	15	大谷川ポンプ小屋前	南西	3	41.6 ~ 44.2	49.1 ~ 71.4
	16	水産技術総合センター旧養殖生産部前	西南西	4	32.2 ~ 35.9	49.5 ~ 101.3
	17	沼コミュニティセンター付近	西南東	5	55.0 ~ 58.0	77.9 ~ 107.0

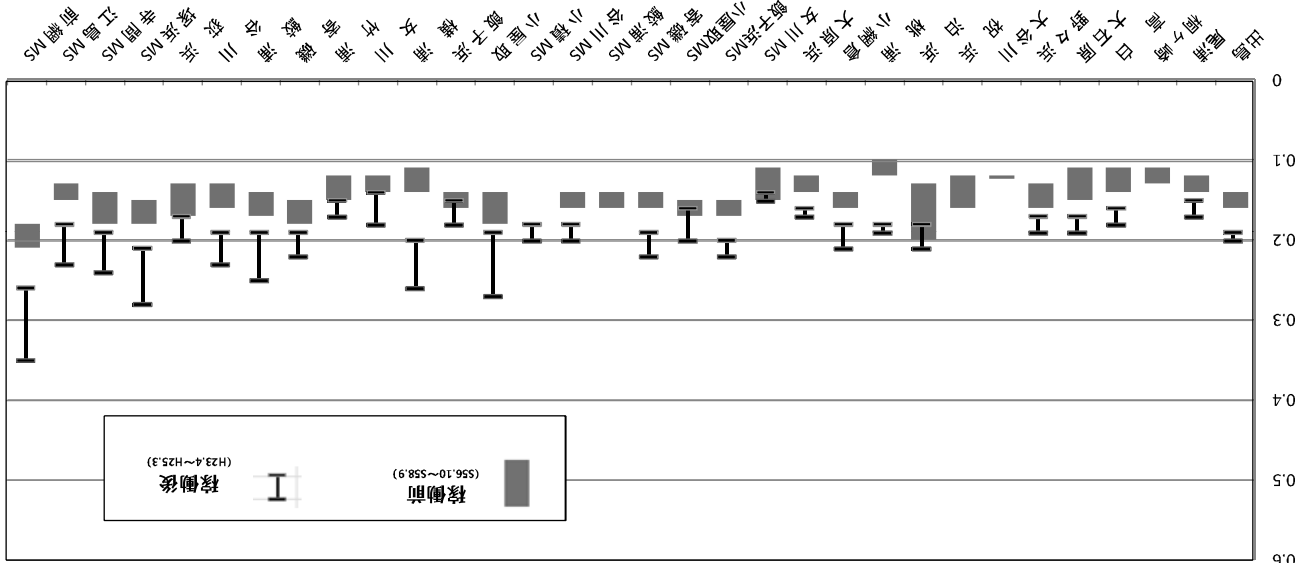
*1 宮城県平成23年度分は移動観測車未整備のため欠測

*2 「-」は観測データがないことを示す。

*3 H19.4から測定地点を移動のため旧地点の値を参考として示した。

単位:mGy/90日

ガンマ線積算線量測定結果



(注) 1) 福島第一原子力発電所事故の影響により、稼働後(H23.4~H25.3)は稼働前と比べて測定結果が高値となっている。
2) ガンマ線積算線量の測定は、熱蛍光線量計(TLD)又は蛍光ガラス線量計(RPLD)による。

(6) 環境試料の核種分析結果

核種	対象物	試料名	単位	発電所稼働前		発電所稼働後(最近の測定値範囲)	
				S56.10~S58.9 最小値~最大値	(H23.4~H25.3) 試料数	(H23.4~H25.3) 最小値~最大値	(H23.4~H25.3)
¹³⁷ Cs	農産物	精米	Bq/kg生	ND ~ 0.19	1	ND ~ 0.184	
	農産物	大根(葉)	Bq/kg生	ND ~ 0.25	1	1.11	
	農産物	大根(根)	Bq/kg生	ND ~ 0.060	1	0.588	
	陸水	水道原水	mBq/l	ND	13	ND ~ 282	
	陸土	未耕土	Bq/m ²	560 ~ 1100	3	2573 ~ 10600	
	浮遊じん	浮遊じん	mBq/m ³	ND	98	ND ~ 23.70	
	陸下物(月間)	雨水・雪り	Bq/m ²	ND ~ 3.3	67	3.46 ~ 9248	
	陸下物(四半期間)	雨水・雪り	Bq/m ²	(未測定)	18	8.0 ~ 8438	
	指標植物	ヨモギ	Bq/kg生	ND ~ 0.46	3	8.66 ~ 40.1	
	魚介類	軟葉	Bq/kg生	0.19 ~ 2.7	16	11.91 ~ 1476	
	魚介類	アイナメ	Bq/kg生	0.21 ~ 0.43	6	1.26 ~ 10.16	
	魚介類	カキ	Bq/kg生	ND ~ 0.080	2	0.16 ~ 1.13	
	魚介類	ホヤ	Bq/kg生	ND ~ 0.075	2	0.16 ~ 1.13	
	魚介類	アワビ(肉)	Bq/kg生	ND ~ 0.058	1	0.22	
	魚介類	ウニ(可食部)	Bq/kg生	(未測定)	1	1.66	
	海藻	ワカメ	Bq/kg生	ND ~ 0.070	7	0.12 ~ 2.39	
	海水	表層水	mBq/l	ND ~ 8.7	22	ND ~ 98	
海底土	表層土(砂)	Bq/kg乾土	ND ~ 2.5	22	0.63 ~ 229		
指標海産物	アラス	Bq/kg生	ND ~ 0.28	19	ND ~ 12.76		
指標海産物	ムラサキガイ	Bq/kg生	ND ~ 0.074	4	ND ~ 0.48		
³ H	陸水	水道原水	mBq/l	(未測定)	9	ND ~ 610	
	表層水	mBq/l	(未測定)	11	ND		
⁹⁰ Sr	農産物	精米	Bq/kg生	0.098	1	ND	
	陸土	未耕土	Bq/m ²	42 ~ 480	2	1.6 ~ 2.6	
	指標植物	ヨモギ	Bq/kg生	0.13 ~ 0.73	3	0.071 ~ 0.37	
	指標植物	軟葉	Bq/kg生	6.7 ~ 16	2	0.91 ~ 2.1	
	魚介類	アイナメ	Bq/kg生	ND	4	ND	
	魚介類	カキ	Bq/kg生	ND ~ 0.081	2	ND ~ 0.034	
	魚介類	ホヤ	Bq/kg生	ND ~ 0.036	1	ND	
	海藻	ワカメ	Bq/kg生	ND ~ 0.065	4	ND ~ 0.043	
	海水	表層水	mBq/l	4.5 ~ 5.4	2	1.7 ~ 3.6	
	海底土	表層土(砂)	Bq/kg乾土	ND	2	ND	
	指標海産物	アラス	Bq/kg生	0.084 ~ 0.11	5	ND ~ 0.042	
指標海産物	ムラサキガイ	Bq/kg生	ND	0	ND		

(注1) 最近の測定値範囲は、過去2年間(福島第一原子力発電所事故後)を示す。

(注2) NDは検出されなかったことを示す。

(注3) この表には対照地点におけるデータは含まない。

(注4) 天然核種⁹⁰Be、⁴⁰Kのデータは省略した。

(注5) フォールアウト(核実験による放射性降下物)として、S56年度から数年間は¹³⁷Mn、⁶⁷Zn、⁹⁰Zr、⁹⁵Nb、¹⁰⁵Ru、¹⁰⁷Ru、^{106m}Ag、^{110m}Ag、¹³⁷Sb、¹³⁴Cs、¹⁴⁴Ce等が検出されている。

なお、⁹⁰Zr、⁹⁵Nb、¹⁰⁵Ru、¹⁰⁷Ru、^{106m}Ag、^{110m}Ag、¹³⁷Sb、¹³⁴Cs、¹⁴⁴Ce等が検出されている。

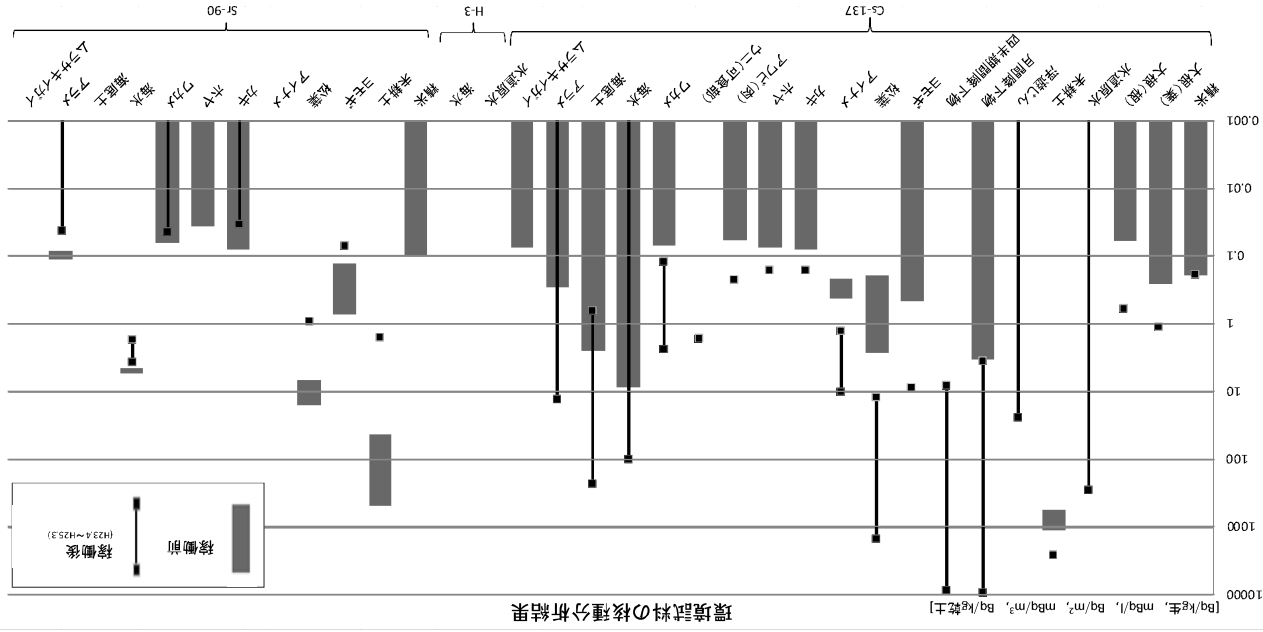
更に、S61.4.26のチェルノブイリ原子力発電所事故後には、⁹⁰Zr、⁹⁵Nb、¹⁰⁵Ru、¹⁰⁷Ru、^{110m}Ag、¹²⁵Sb、^{129m}Te、¹³¹I、¹³⁴Cs、¹³⁷Cs、¹⁴⁰Ba、¹⁴⁴Ce、¹⁴⁷Puが検出されている。

また、H18年7月以降海産物のアラスから、¹³⁷Iがしばしば検出されている。その最大値は1.34 Bq/kg生である。

(注6) 発電所稼働前の値は、大気圏内核実験の影響(最後の実験はS55年10月の中国)を受けている。

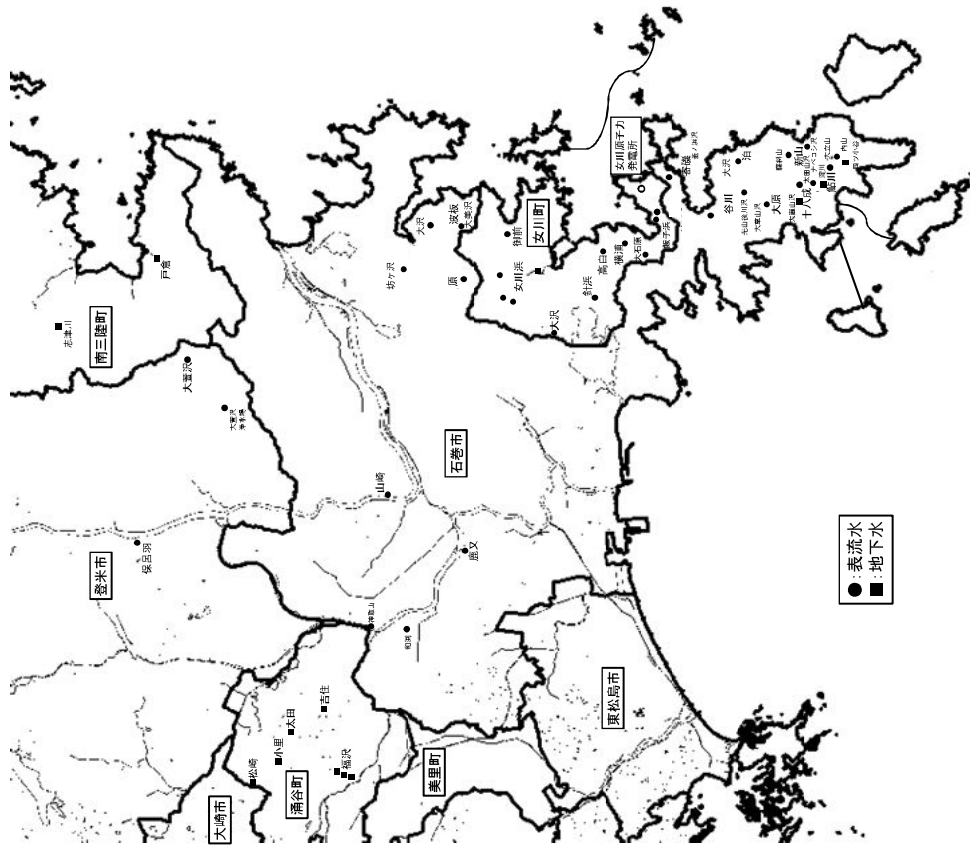
(注7) 発電所稼働前の値はCからBqへ単位換算している。また、陸土の値はpCi/kg乾土からBq/m²へ単位換算した。

(注8) H11年度からは、測定基本計画の変更により一部の試料の採取地点及び数が変わっている。



(注) 福島第一原子力発電所事故の影響により、稼働後(H23.4~H25.3)は稼働前と比べて測定結果が高い値となっている。

資料 2-3-3-2 水道水源位置図



国土地理院提供

資料 2-3-3-3 給水状況

市町名	種別	取水地点		水源	給水地区名	給水区内人口(人)	現在給水人口(人)	計画給水人口(人)	年間給水量(㎡)		
		方位	距離(km)								
女川町	飯子浜簡易水道	西	飯子浜	表流水	飯子浜	99	99	180	-		
			入沢	"							
	大石原野々浜簡易水道	西	3	大石原	"	}	89	300	-		
										横浦	表流水
	高簡易水道	北	5	高	"	}	77	210	-		
										針浜	"
	女川町	出島北浦簡易水道	北北西	8	御前	"	}	1,325	3,320	-	
											瀬ヶ崎
											竹浦
											寺間
尾浦											
出島											
御前浜											
指ヶ浜											
江島											
大備易水道											北北西
	沢										
保備易水道	北	20	石巻市成田・北上川	"	}	231	538	-			
									小笠取		
女川町	女上	北	8	石巻市成田・北上川	表流水	}	7,528	12,000	-		
										鷺神浜	
										女川	
										浦宿	
										町内一円	

市町名	種別	取水地点		給水地区名	水源	取水地点	給水地区名	現在給水人口(人)	計画給水人口(人)	年間給水量(m ³)			
		方位	距離(km)										
登米市(雄山地区・豊里地区)	米水	市道	登米市	雄山地区・豊里地区	表流水	浄水場	雄山地区・豊里地区	1,947	1,963	180,897			
											北西	25	東下在
											北西	27	西下在
											北北西	27	石貝
											北西	28	平形
											北西	29	元町第一
											北西	29	元町第二
											北西	30	宮町
											北西	30	本町一丁目
											北西	30	本町二丁目
											北西	30	本町三丁目
											北西	30	本町四丁目
											北北西	30	小川町
											北北西	30	入沢
											北西	30	黄牛町
											北北西	25	横山1区
											北北西	27	横山2区
											北北西	27	横山11区
											北北西	28	横山3区
											北北西	29	横山4区
											北北西	29	横山5区
											北北西	29	横山6区
											北北西	29	横山7区
											北北西	29	横山8区
											北北西	29	横山9区
											北北西	29	横山10区
											北西	30	上町
											北西	30	新町
											北西	30	横町
											北西	30	浦軒
北西	30	仲町											
北西	30	川前町											
北西	30	下町											
北西	30	東二ツ屋											
北西	30	西二ツ屋											
北西	30	加々巻											
北西	30	白鳥											
北西	30	鵜波											
北西	30	上谷地											
北西	30	十五貫											
北西	30	大曲											
北西	30	竹花											
北西	30	保手											
北西	30	庚申											
北西	30	長根											
北西	30	山根											

市町名	種別	取水地点		給水地区名	水源	取水地点	給水地区名	現在給水人口(人)	計画給水人口(人)	年間給水量(m ³)			
		方位	距離(km)										
石巻市	石巻水	市道	石巻市	石巻地区	表流水	浄水場	石巻地区	18,128	18,064	2,131,836			
											北西	23	旧北上川
											北西	28	鹿又字内田
											北西	21	旧北上川
											北西	28	成田字雪登場
											北西	21	成田字雪登場
											北西	21	成田字雪登場
											北西	21	成田字雪登場
											北西	21	成田字雪登場
											北西	21	成田字雪登場
石巻市	石巻水	市道	石巻市	石巻地区	表流水	浄水場	石巻地区	1,695	204,150	69,717			
											北西	2	釜ノ浜沢
											北西	4	光山後川沢
											北西	7	大草山沢
											北西	23	旧北上川
											北西	10	鹿又字内田
											北西	12	大沢
											北西	13	坊ヶ沢
											北西	11	原
											北西	8	藤斜山
石巻市	石巻水	市道	石巻市	石巻地区	表流水	浄水場	石巻地区	104,844	104,423	19,732,638			
											北西	23	旧北上川
											北西	10	鹿又字内田
											北西	12	大沢
											北西	13	坊ヶ沢
											北西	11	原
											北西	8	藤斜山
											北西	5	大沢
											北西	10	大田山沢
											北西	11	四ツ小谷
石巻市	石巻水	市道	石巻市	石巻地区	表流水	浄水場	石巻地区	275	1,500	9,033			
											北西	23	旧北上川
											北西	10	鹿又字内田
											北西	12	大沢
											北西	13	坊ヶ沢
											北西	11	原
											北西	8	藤斜山
											北西	5	大沢
											北西	10	大田山沢
											北西	11	四ツ小谷
石巻市	石巻水	市道	石巻市	石巻地区	表流水	浄水場	石巻地区	275	1,500	9,033			
											北西	23	旧北上川
											北西	10	鹿又字内田
											北西	12	大沢
											北西	13	坊ヶ沢
											北西	11	原
											北西	8	藤斜山
											北西	5	大沢
											北西	10	大田山沢
											北西	11	四ツ小谷
石巻市	石巻水	市道	石巻市	石巻地区	表流水	浄水場	石巻地区	275	1,500	9,033			
											北西	23	旧北上川
											北西	10	鹿又字内田
											北西	12	大沢
											北西	13	坊ヶ沢
											北西	11	原
											北西	8	藤斜山
											北西	5	大沢
											北西	10	大田山沢
											北西	11	四ツ小谷
石巻市	石巻水	市道	石巻市	石巻地区	表流水	浄水場	石巻地区	275	1,500	9,033			
											北西	23	旧北上川
											北西	10	鹿又字内田
											北西	12	大沢
											北西	13	坊ヶ沢
											北西	11	原
											北西	8	藤斜山
											北西	5	大沢
											北西	10	大田山沢
											北西	11	四ツ小谷
石巻市	石巻水	市道	石巻市	石巻地区	表流水	浄水場	石巻地区	275	1,500	9,033			
											北西	23	旧北上川
											北西	10	鹿又字内田
											北西	12	大沢
											北西	13	坊ヶ沢
											北西	11	原
											北西	8	藤斜山
											北西	5	大沢
											北西	10	大田山沢
											北西	11	四ツ小谷
石巻市	石巻水	市道	石巻市	石巻地区	表流水	浄水場	石巻地区	275	1,500	9,033			
											北西	23	旧北上川
											北西	10	鹿又字内田
											北西	12	大沢
											北西	13	坊ヶ沢
											北西	11	原
											北西	8	藤斜山
											北西	5	大沢
											北西	10	大田山沢
											北西	11	四ツ小谷
石巻市	石巻水	市道	石巻市	石巻地区	表流水	浄水場	石巻地区	275	1,500	9,033			
											北西	23	旧北上川
											北西	10	鹿又字内田
											北西	12	大沢
											北西	13	坊ヶ沢
											北西	11	原
											北西	8	藤斜山
											北西	5	大沢
											北西	10	大田山沢
											北西	11	四ツ小谷
石巻市	石巻水	市道	石巻市	石巻地区	表流水	浄水場	石巻地区	275	1,500	9,033			
											北西	23	旧北上川
											北西	10	鹿又字内田
											北西	12	大沢
											北西	13	坊ヶ沢
											北西	11	原
											北西	8	藤斜山
											北西	5	大沢
											北西	10	大田山沢
											北西	11	四ツ小谷
石巻市	石巻水	市道	石巻市	石巻地区	表流水	浄水場	石巻地区	275	1,500	9,033			
											北西	23	旧北上川
											北西	10	鹿又字内田
											北西	12	大沢
											北西	13	坊ヶ沢
											北西	11	原
											北西	8	藤斜山
											北西	5	大沢
											北西	10	大田山沢
											北西	11	四ツ小谷
石巻市	石巻水	市道	石巻市	石巻地区	表流水	浄水場	石巻地区	275	1,500	9,033			
											北西	23	旧北上川
											北西	10	鹿又字内田
											北西	12	大沢
											北西	13	坊ヶ沢
											北西	11	原
											北西	8	藤斜山
											北西	5	大沢
											北西	10	大田山沢
											北西	11	四ツ小谷
石巻市	石巻水	市道	石巻市	石巻地区	表流水	浄水場	石巻地区	275	1,500	9,033			
											北西	23	旧北上川
											北西	10	鹿又字内田
											北西	12	大沢
											北西	13	坊ヶ沢
											北西	11	原
											北西	8	藤斜山
											北西	5	大沢
											北西	10	大田山沢
											北西	11	四ツ小谷
石巻市	石巻水	市道	石巻市	石巻地区	表流水	浄水場	石巻地区	275	1,500	9,033			
											北西	23	旧北上川
											北西	10	鹿又字内田
											北西	12	大沢
											北西	13	坊ヶ沢
											北西	11	原
											北西	8	藤斜山
											北西	5	大沢
											北西	10	大田山沢
											北西	11	四ツ小谷
石巻市	石巻水	市道	石巻市	石巻地区	表流水	浄水場	石巻地区	275	1,500	9,033			
											北西	23	旧北上川
											北西	10	鹿又字内田
											北西	12	大沢
											北西	13	坊ヶ沢
											北西	11	原
											北西	8	藤斜山
											北西	5	大沢
											北西	10	大田山沢
											北西	11	四ツ小谷
石巻市	石巻水	市道	石巻市	石巻地区	表流水	浄水場	石巻地区	275	1,500	9,033			
											北西	23	旧北上川
											北西	10	鹿又字内田
											北西	12	大沢
											北西	13	坊ヶ沢
											北西	11	原
											北西	8	藤斜山
											北西	5	大沢
											北西	10	大田山沢
											北西	11	四ツ小谷
石巻市	石巻水	市道	石巻市	石巻地区	表流水	浄水場	石巻地区	275	1,500	9,033			
											北西	23	旧北上川
											北西	10	鹿又字内田
											北西	12	大沢
											北西	13	坊ヶ沢
											北西	11	原
											北西	8	藤斜山
											北西	5	大沢
											北西	10	大田山沢
											北西	11	四ツ小谷
石巻市	石巻水	市道	石巻市	石巻地区	表流水	浄水場	石巻地区	275	1,500	9,033			
											北西	23	旧北上川
											北西	10	鹿又字内田
											北西	12	大沢
											北西	13	坊ヶ沢
											北西	11	原
											北西	8	藤斜山
											北西	5	大沢
											北西	10	大田山沢
											北西	11	四ツ小谷
石巻市	石巻水	市道	石巻市	石巻地区	表流水	浄水場	石巻地区	275	1,500	9,033			
											北西	23	旧北上川
											北西	10	鹿又字内田
											北西	12	大沢
											北西	13	坊ヶ沢
											北西	11	原
											北西	8	藤斜山
											北西	5	大沢
											北西	10	大田山沢
											北西	11	四ツ小谷
石巻市	石巻水	市道	石巻市	石巻地区	表流水	浄水場	石巻地区	275	1,500	9,033			
											北西	23	旧北上川
											北西	10	鹿又字内田
											北西	12	大沢
											北西	13	坊ヶ沢
											北西	11	原
											北西	8	藤斜山
											北西	5	大沢
											北西	10	大田山沢
											北西	11	四ツ小谷
石巻市	石巻水	市道	石巻市	石巻地区	表流水	浄水場	石巻地区	275	1,500	9,033			
											北西	23	旧北上川
											北西	10	鹿又字内田
											北西	12	大沢
											北西	13	坊ヶ沢
											北西	11	原
											北西	8	藤斜山
											北西	5	大沢
											北西	10	大田山沢
											北西	11	四ツ小谷
石巻市	石巻水	市道	石巻市	石巻地区	表流水	浄水場	石巻地区	275	1,500	9,033			
											北西	23	旧北上川
											北西	10	鹿又字内田
											北西	12	大沢
											北西	13	坊ヶ沢
											北西	11	原
											北西	8	藤斜山
											北西	5	大沢
											北西	10	大田山沢
											北西	11	四ツ小谷
石巻市	石巻水	市道	石巻市	石巻地区	表流水	浄水場	石巻地区	275	1,500	9,033			
											北西	23	

資料2-3-3-4 農産物の収穫及び出荷状況

市町名	農産物名		水稲	大豆	小麦	六条大麦	そば
	種類	項目					
女川町		作付面積 (ha)	-	-	-	-	-
		収量 (t)	-	-	-	-	-
		出荷量 (t)	-	-	-	-	-
石巻市		作付面積 (ha)	5,590	1,240	140	455	27
		収量 (t)	31,700	1,690	422	866	7
		出荷量 (t)					
登米市		作付面積 (ha)	11,200	1,400	174	63	8
		収量 (t)	63,700	2,780	393	110	2
		出荷量 (t)					
東松島市		作付面積 (ha)	1,050	157	-	x	27
		収量 (t)	5,730	212	-	x	5
		出荷量 (t)					
涌谷町		作付面積 (ha)	1,920	233	155	x	x
		収量 (t)	10,800	459	518	x	x
		出荷量 (t)					
美里町		作付面積 (ha)	3,290	718	344	-	x
		収量 (t)	18,200	1,350	1,270	-	x
		出荷量 (t)					
南三陸町		作付面積 (ha)	151	1	-	-	0
		収量 (t)	719	1	-	-	0
		出荷量 (t)					

出典：「第59次宮城県農林水産統計年報 平成23年～24年（平成25年3月）」

※ [0] …単位に満たないもの
 [-] …事実のないもの
 [x] …個人又は法人その他の団体の団体の個人に関する秘密を保護するため統計数値を公表しないもの

市町名	種別	取水地点		給水区域内人口 (人)	現在給水人口 (人)	計画給水人口 (人)	年間給水量 (m ³)
		方位	距離 (km)				
東松島市 上水道		北西	旧北上川 野又字内田	32,141 8,480	32,059 8,404	204,150 37,000	19,732,638 3,000,000

市町名	種別	取水地点		給水区域内人口 (人)	現在給水人口 (人)	計画給水人口 (人)	年間給水量 (m ³)
		方位	距離 (km)				
美里市 上水道		-	加美町 門沢宿 (大崎駅東側)	130	130	130	18,250

市町名	種別	取水地点		給水区域内人口 (人)	現在給水人口 (人)	計画給水人口 (人)	年間給水量 (m ³)
		方位	距離 (km)				
南三陸町 上水道		北	27 郷	1,509	1,509	2,210	130,000
		北	31 田尻畑	6,739	6,739	8,858	1,023,000
		北	32 助作				

資料2-3-35 野菜に関する調査

野菜の種類	宮城県		
	作付面積 (ha)	収穫量 (t)	出荷量 (t)
だいこん	688	14,100	5,330
にんじん	128	1,440	655
ぼれいしよ	590	10,700	1,070
さといも	104	707	240
はくさい	534	10,300	4,030
きゃべつ	401	8,840	6,740
ほうれんそう	418	3,930	2,380
春菊	61	824	628
レタス	97	1,320	977
ねぎ	573	8,020	5,430
たまねぎ	188	4,230	2,440
きゅうり	423	13,100	10,100
なす	228	3,050	1,470
トマト	176	5,680	4,500
ピーマン	35	731	602
そら豆	84	585	420
いちご	172	3,560	3,250
小松菜	134	1,850	1,380
スイートコーン
えだまめ

※「…」 事実不詳又は調査を欠くもの
 出典：「第59次宮城農林水産統計年報 平成23年～24年(平成25年3月)」

資料2-3-36 畜産物の飼育及び出荷状況

(平成24年2月1日現在：女川町, 平成24年2月1日現在：石巻市, 平成24年2月1日現在：登米市, 平成24年2月1日現在：東松島市, 平成24年2月1日現在：涌谷町, 平成25年8月1日現在：美里町, 平成24年2月1日現在：南三陸町)

市町名	畜産物		豚	鶏卵鶏(鶏卵)	ブロイラー	肉用牛
	名目	乳用牛(牛乳)				
女川町	戸数(戸)	-	-	-	-	-
	頭数・羽数	-	-	-	-	-
	年間出荷量	-	-	-	-	-
石巻市	戸数(戸)	24	-	3	9	-
	頭数・羽数	641	7,144	127,150	331,000	2,312
	年間出荷量	牛乳 X	X	X	X	-
登米市 (津山地区 豊里地区)	戸数(戸)	16	2	1	1	99
	頭数・羽数	419	4,879	200	18,800	2,045
	年間出荷量	牛乳 X	X	X	X	X
東松島市	戸数(戸)	9	-	0	0	-
	頭数・羽数	232	1,546	0	0	462
	年間出荷量	牛乳 X	X	X	X	-
涌谷町	戸数(戸)	31	-	30	2	-
	頭数・羽数	1,098	3,407	22,223	84,719	1,342
	年間出荷量	牛乳 X	X	X	X	-
美里町 (小島地区)	戸数(戸)	-	-	-	-	1
	頭数・羽数	-	-	-	-	17
	年間出荷量	-	-	-	-	X
南三陸町	戸数(戸)	17	-	2	4	-
	頭数・羽数	308	27	58	103,000	488
	年間出荷量	牛乳 X	X	X	X	-
合計	戸数(戸)	97	2	36	16	100
	頭数・羽数	2,698	17,003	149,631	537,519	6,679
	年間出荷量	牛乳 -	-	-	-	-

(注) Xは秘匿項目

資料 2-3-37 牛乳に関する調査

(平成 24 年 2 月 1 日現在：女川町，平成 24 年 2 月 1 日現在：石巻市，平成 24 年 2 月 1 日現在：登米市，平成 24 年 2 月 1 日現在：東松島市，平成 24 年 2 月 1 日現在：涌谷町，平成 25 年 8 月 1 日現在：美里町，平成 24 年 3 月未現在：南三陸町)

市町名	集落名	戸数 (戸)	乳牛頭数 (頭)	牛乳生産量 (kL)	牛乳出荷量	備	考
女川町		—	—	—	—		
石巻市		24	641	X	X		
登米市	豊里地区	16	419	X	X		
東松島市		9	232	X	X		
涌谷町		31	1,098	X	X		
美里町	小島地区	—	—	—	—		
南三陸町		17	437	1,454	1,454		
合計		97	2,827	—	—		

(注) Xは秘密項目

資料 2-3-38 沿岸漁業の漁獲量

(単位 L)

市町名	漁協名	魚種名	(1)さば (2)いわし (3)さんま (4)さけ (5)ます	ひらめ・ かいらい類	あなご類	いかなど	たら	(1)えび (2)かに	いか類	たこ	貝類	うなぎ類	海藻類
女川町	県漁協 女川町支所		1,039	43	6	174	935	24	791	36	22	162	—
(平成十八年)	県漁協 女川町支所 上郷支所		215	10	0	102	45	0	22	3	9	2	0
	県漁協 女川町支所 仁部支所		7,055	3	0	1	1	0	162	1	6	2	—
	県漁協 前網支所		14	1	0	10	12	0	24	1	4	4	0
	県漁協 寄磯支所		887	3	0	231	175	0	404	5	35	47	0
石巻市	県漁協 鮫浦支所		834	2	0	64	69	0	35	0	1	6	0
巻	県漁協 谷川支所		104	0	1	1	0	0	1	1	2	5	0
市	県漁協 泊浜支所		2,678	14	1	384	147	0	145	5	9	5	0
(平成十八年)	県漁協 妻浜支所		2,052	143	244	1,602	322	1	394	50	4	14	0
	県漁協 牡鹿支所		16,261	72	3	485	918	1	548	106	12	163	0
	県漁協 網地島支所		7,347	7	0	87	85	0	173	6	7	16	9
	県漁協 石巻湾支所		33	216	29	103	1,973	80	409	6	7	16	9

市町名	魚種名 漁協名	(1)さば (2)いわし (3)さんま (4)さけ (5)ます	ひらめ・ かいり	あなご類	いかなど	たら	(1)えび (2)かに	いか類	たこ	貝類	うなぎ類	海藻類
東 京 都 東 部 支 所	東 京 都 東 部 支 所	803	87	24	1,032	148	12	168	35	3	4	7
	石巻市 漁協	18,794	409	1	105	2,001	80	409	174	91	0	0
石 巻 市 (平 成 十 八 年)	県漁協 石巻地区 支所 (沢田)	—	—	—	—	—	—	—	—	72	—	—
	県漁協 石巻地区 支所 (小竹浜)	583	0	1	—	0	0	2	0	0	3	—
石 巻 市 (平 成 十 八 年)	県漁協 石巻地区 支所 (桃浦)	41	31	6	17	55	3	39	16	2	0	—
	県漁協 石巻地区 支所 (月浦)	6	1	0	—	—	0	0	—	0	0	0
石 巻 市 (平 成 十 八 年)	県漁協 石巻地区 支所 (紙浜)	1	63	10	232	351	28	123	60	0	—	—
	県漁協 石巻地区 支所 (伊代坂)	6,314	7	1	0	1	1	56	3	4	23	1
石 巻 市 (平 成 十 八 年)	県漁協 石巻地区 支所 (佐須坂)	2	5	0	101	0	1	0	0	2	0	—
	県漁協 雄勝町 東支所	354	34	26	96	7	0	16	27	30	64	16
雄 勝 湾 漁 協	雄 勝 湾 漁 協	362	1	0	5	0	0	0	1	11	1	0

出典：「第54次宮城農林水産統計年報（平成18年～19年）」

市町名	魚種名 漁協名	(1)さば (2)いわし (3)さんま (4)さけ (5)ます	ひらめ・ かいり	あなご類	いかなど	たら	(1)えび (2)かに	いか類	たこ	貝類	うなぎ類	海藻類
東 京 都 東 部 支 所	東 京 都 東 部 支 所	3,909	17	0	—	577	3	1,344	10	813	—	5,071

出典：「平成23年海面漁業生産統計確報」

市町名	魚種名 漁協名	(1)さば (2)いわし (3)さんま (4)さけ (5)ます	ひらめ・ かいり	あなご類	いかなど	たら	(1)えび (2)かに	いか類	たこ	貝類	うなぎ類	海藻類
南 三 陸 町 (平 成 二 十 一 年)	県漁協 志津川 支所	—	—	—	—	—	—	—	—	7	8	1
南 三 陸 町 (平 成 二 十 一 年)	県漁協 歌津 支所	—	—	—	—	—	—	—	—	27	9	2
	市 場	2,356	48	32	1	163	6	11	254	278	—	2

資料2-3-3-3 養殖漁業の生産量（平成22年度）

市町名	漁協名	養殖魚種	カキ (t)	ホタテガイ (t)	ノリ (千枚)	ギンザケ (t)
石巻市	女川町					
	県漁協	女川町支所	301	3,609		8,266
	県漁協	北上町十三浜支所	X	112		
	県漁協	河北町支所	X			
	県漁協	雄勝町東部支所		173		X
	県漁協	雄勝町雄勝湾支所	X	2,354		1,227
	県漁協	寄磯支所		206		
	県漁協	谷川支所	22	468		
	県漁協	鮫浦支所		281		
	県漁協	前網支所		X		
	県漁協	泊浜支所		329		
	県漁協	表浜支所	463		11,425	
	県漁協	網地島支所				X
	県漁協	石巻市東部支所	442			
	県漁協	石巻地区支所（田代浜）	X			
	県漁協	（萩浜）	122			
	県漁協	（月浦）	84			
県漁協	（桃浦）	276				
県漁協	（小竹浜）	X				
県漁協	（佐須浜）	53				
県漁協	（沢田）	42		X		
県漁協	石巻湾支所	328		42,231		
牡鹿漁業協同組合					X	

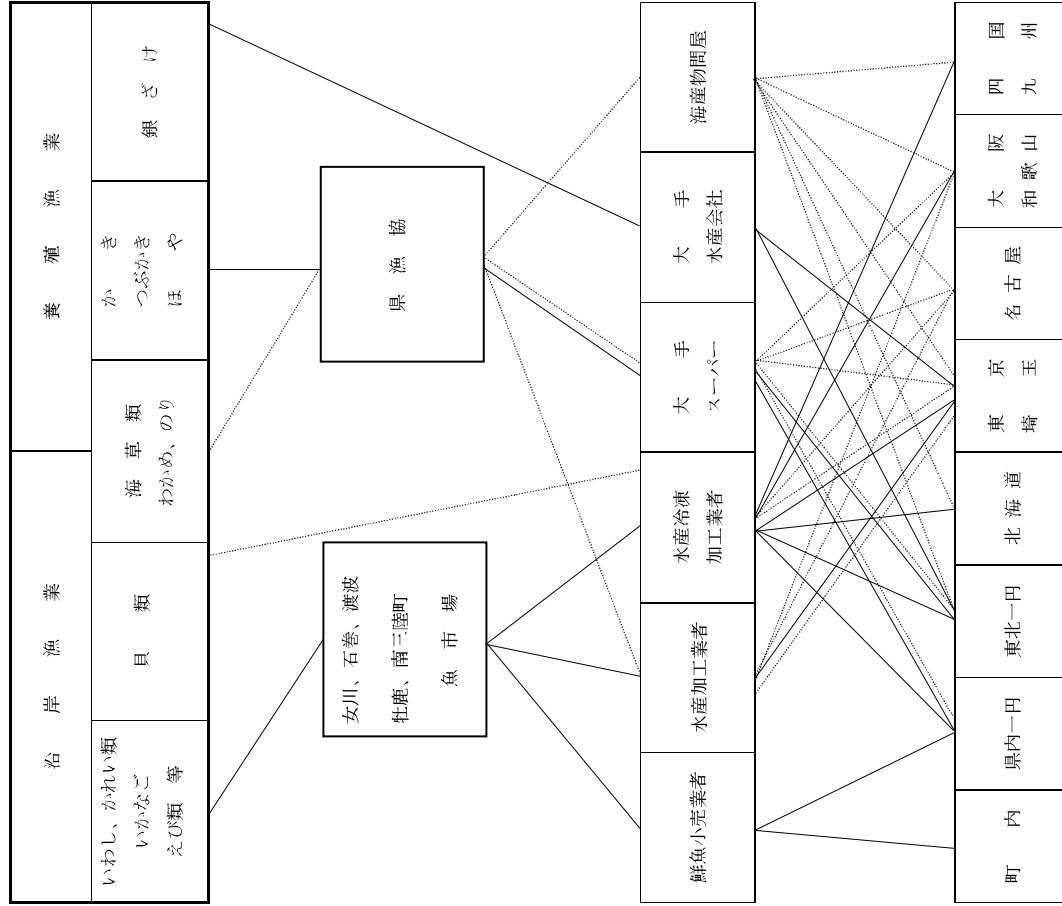
市町名	漁協名	養殖魚種	カキ (t)	ホタテガイ (t)	ノリ (千枚)	ギンザケ (t)
東松島市	県漁協	矢本支所			47,108	
	県漁協	鳴瀬支所	206		18,897	
	県漁協	宮戸支所	X		57,640	
	県漁協	宮戸西部支所	X		36,837	
	県漁協	志津川支所		101	403	1,204
県漁協	志津川支所（戸倉）		194	X	1,564	

出典：宮城県漁業協同組合共販実績（カキ、ホタテ、ノリ）及び養殖ギンザケ懇談会資料（ギンザケ）

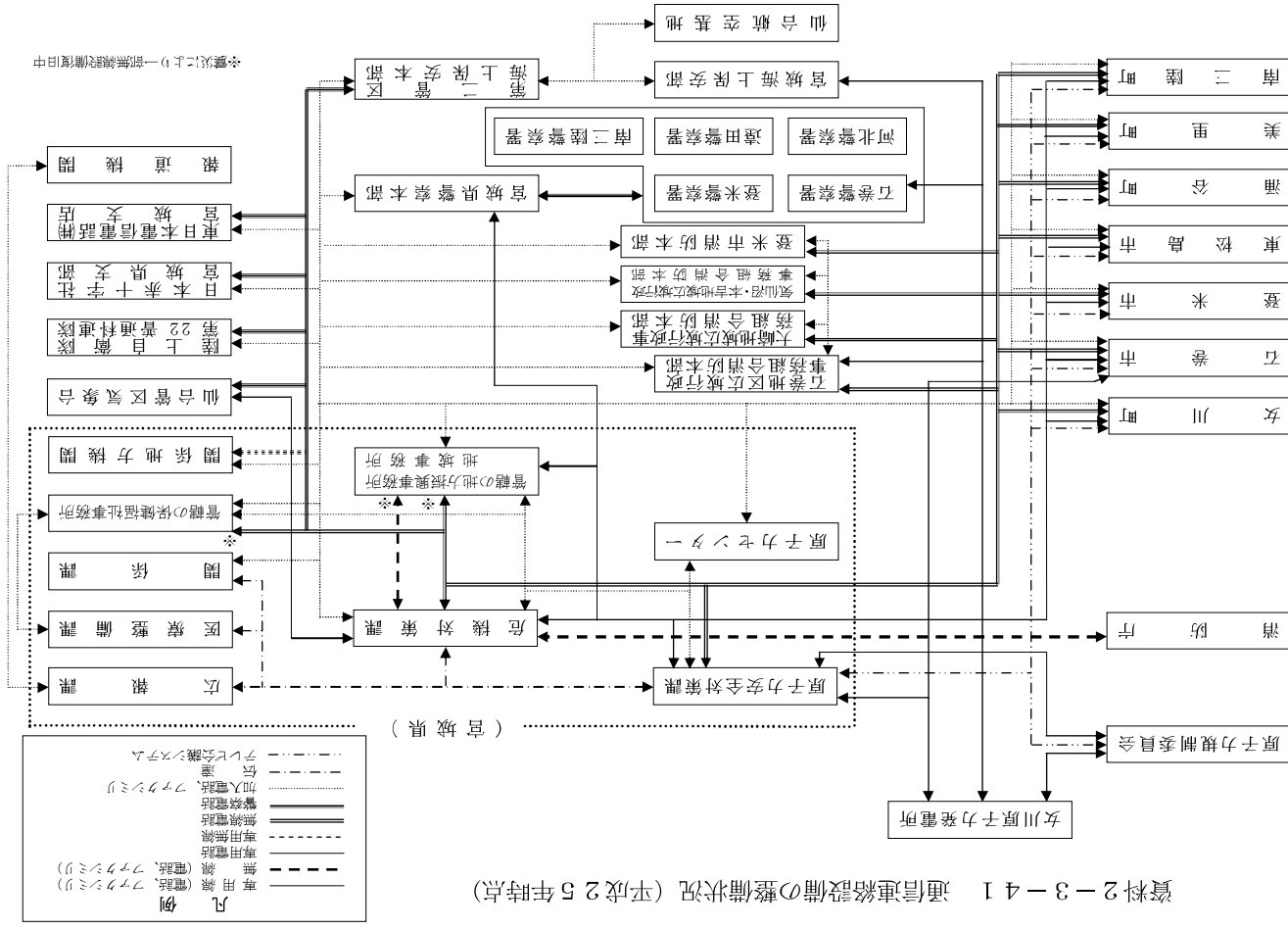
※ Xは生産者が少数で、生産者の秘密が漏れる恐れがあるため秘匿したものを。

※ 震災の影響で水揚げ量が回復していなかったため、震災直近の平成22年度とした。

資料2-3-40 水産物の出荷ルート

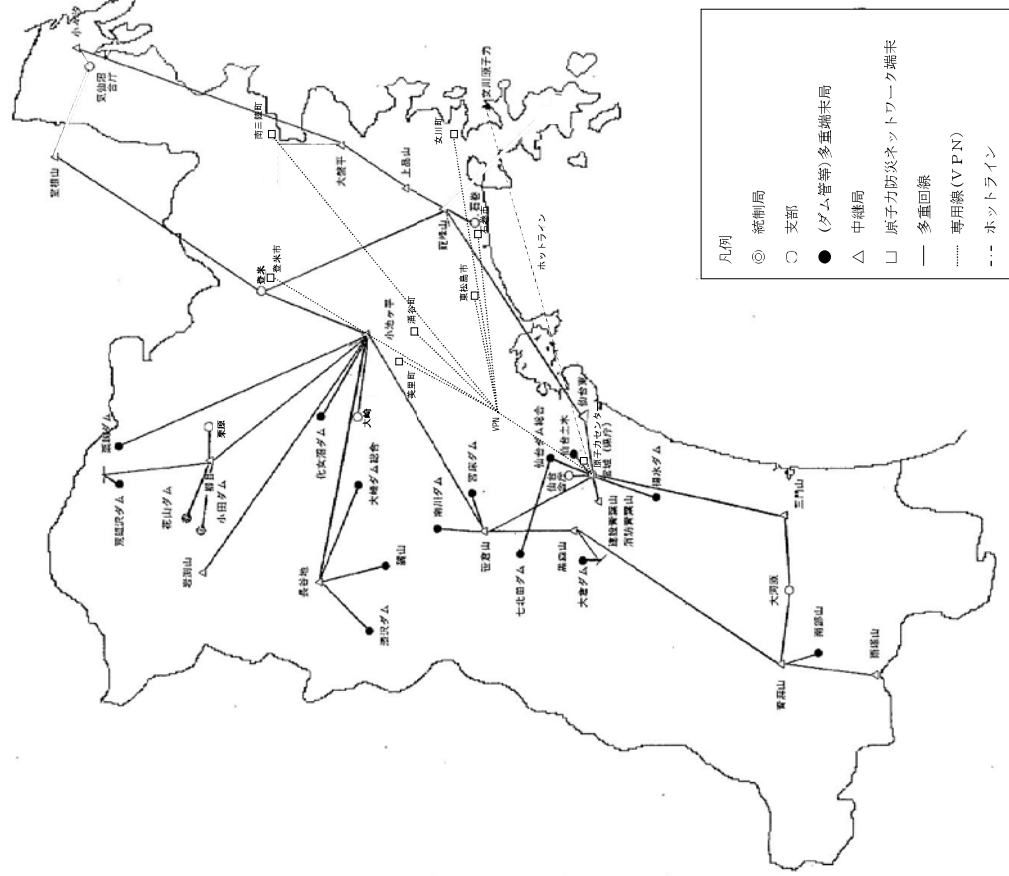


資料2-3-41 1 通信連絡設備の整備状況 (平成25年時点)

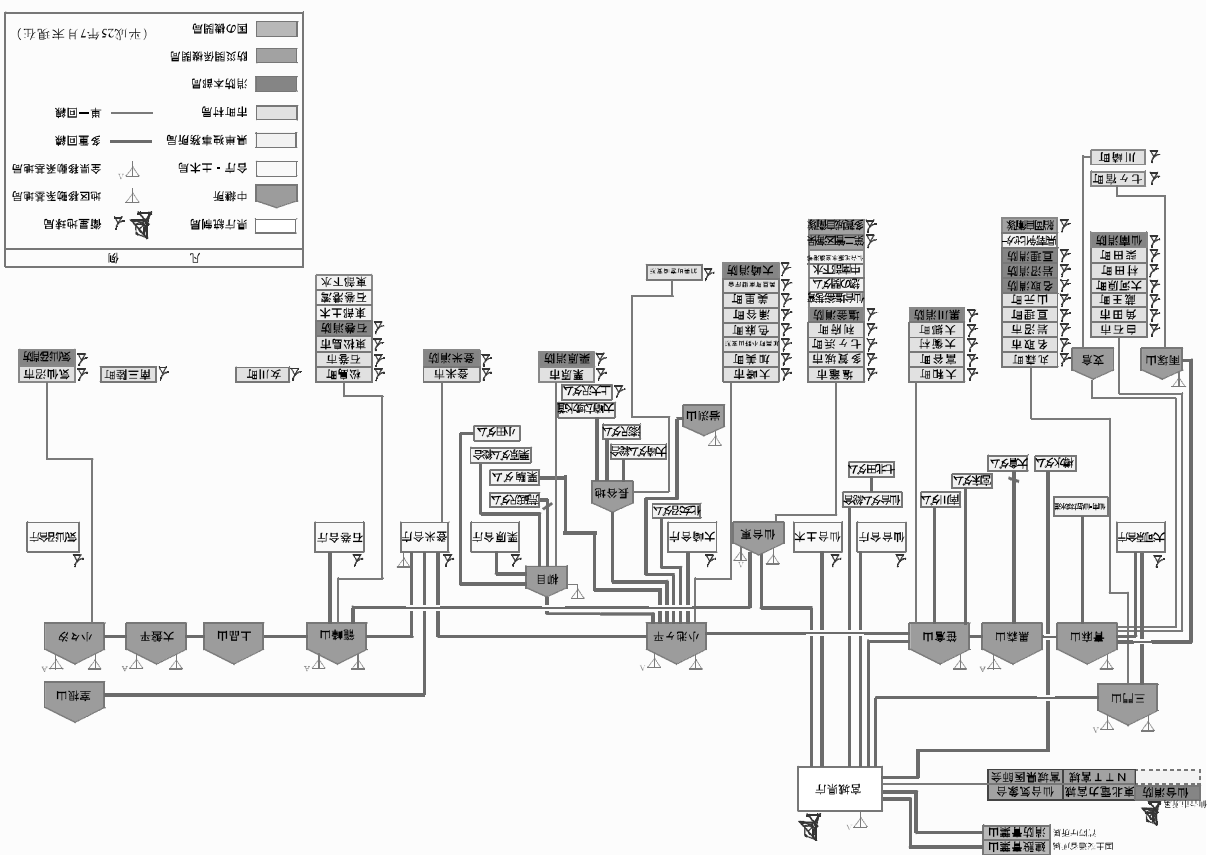


資料 2-3-4 宮城県多重回線等系統図

(平成25年7月現在)



資料 2-3-4 2 宮城県防災行政無線移動系回線系統図

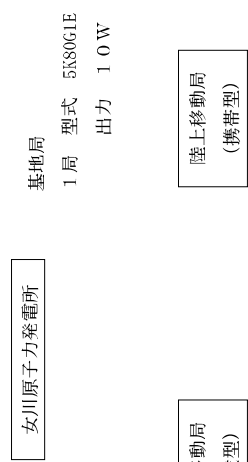


資料 2-3-45 東北電力(株)通信施設及び系統図

1. 女川原子力発電所N T T加入
7回線 (一般)
14回線 (専用)

2. 女川原子力発電所保安電話回線
別図のとおり

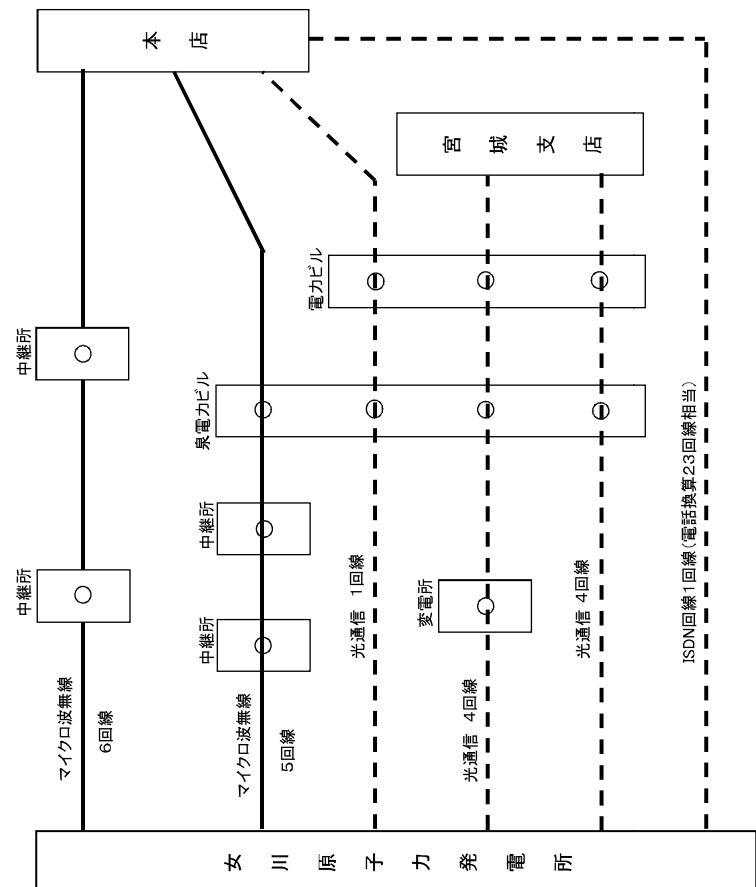
3. 女川原子力発電所を基地局とする無線通信施設



4. 女川原子力発電所内
社内電話 約600台 (固定電話)
ページング 約570台 (ハンドセット)

5. 女川原子力発電所衛星電話
5台

女川原子力発電所～本店、宮城支店間 保安電話回線



資料 2-4-1 広域応援協定等

原子力災害時の相互応援に関する協定

(趣 旨)

第1条 この協定は、災害対策基本法第8条第2項第12号の規定に基づき、北海道、青森県、宮城県、福島県、茨城県、新潟県、石川県、福井県、静岡県、京都府、島根県、愛媛県、佐賀県及び鹿児島県（以下「道府県」という。）において、原子力災害（蓋然性を含む。）が発生した場合（以下「緊急時」という。）に、緊急事態応急対策を実施すべき区域を管轄し、応援を要請する必要があると判断した道府県（以下「被災道府県」という。）における原子力防災対策に特有な措置をさらに充実するため、道府県間の応援活動について必要な事項を定めるものとする。

(応援主管道府県等)

第2条 応援活動を迅速かつ円滑に実施するため、原子力発電関係団体協議会会長道府県を応援主管道府県とする。

2 前項に定める応援主管道府県が被災道府県である場合は、原子力発電関係団体協議会副会長道府県を応援主管道府県とする。

3 被災道府県は、速やかに応援主管道府県に被害状況を連絡し、連絡を受けた応援主管道府県は被災道府県の状況を他の道府県に連絡するものとする。

4 応援主管道府県は、被災道府県から連絡を受けた場合には、次のことを行う。

- (1) 緊急時における被災道府県との連絡調整
- (2) 応援を行う道府県（以下「応援道府県」という。）間の調整
- (3) その他必要と考えられる事項

(応援の種類)

第3条 応援の種類は、次のとおりとする。

- (1) 原子力防災資機材の提供
 - ア 緊急時モニタリング資機材
 - イ 原子力防災活動資機材
 - ウ 緊急時医療資機材

(2) 職員の派遣

- ア 緊急時モニタリング関係職員
- イ 緊急時医療関係職員
- ウ その他災害対策関係職員

(応援要請の手続)

第4条 被災道府県は、次に掲げる事項を明確にして、応援主管道府県に文書により要請を行う。ただし、文書により要請を行ういとまがない場合には、電話又はファクシミリ等により要請を行い、後に文書を速やかに提出するものとする。

- (1) 災害の発生日時又は発生するおそれがある場合は予測される日時
- (2) 災害の発生又は発生するおそれのある場所
- (3) 災害の態様及び規模等又は見込まれる災害の態様及び規模等

- (4) 所要人数並びに原子力防災資機材の種別及び数量
- (5) 応援隊の集結場所又は原子力防災活動資機材の受領場所
- (6) 応援の期間
- (7) 要請担当者及び連絡先

2 前項の要請を受けた応援主管道府県は、前項に定める事項を速やかに他の道府県に連絡するとともに応援道府県及びそれぞれの応援内容を調整のうえ、被災道府県に連絡するものとする。また、応援主管道府県は被災道府県に職員を派遣し、応援活動の実施に必要な情報収集等を行い、応援道府県に連絡するものとする。

3 第1項に定める要請をもって、被災道府県から応援道府県に対してこの協定に基づく応援の要請があったものとみなす。

(応援経費の負担)

第5条 応援に要した経費の負担については、次のとおりとする。

- (1) 原子力防災資機材の提供に係る輸送、補充に要する経費は、被災道府県の負担とする。
- (2) 応援道府県が被災道府県に派遣する職員及び前条第2項後段において、応援主管道府県が被災道府県に派遣する職員（以下「応援職員」という。）の派遣に要する経費（諸手当及び派遣旅費に限る。）は被災道府県が定める規定により算定した当該応援職員の諸手当の額及び旅費の額の範囲内で被災道府県の負担とする。
- (3) その他の応援に要する経費は、原則として被災道府県の負担とする。

2 応援職員が応援業務により死亡し、負傷し、もしくは疾病にかかり、又は障害の状態となった場合における公務災害補償に要する経費は、応援道府県の負担とする。

3 応援職員がその責に帰すべき事由以外により業務上第三者に損害を与えた場合において、その損害が応援業務の従事中に生じたものについては被災道府県が、被災道府県への往復の途中において生じたものについては被災道府県が賠償の責めを負う。

4 被災道府県が第1項第1号から第3号に規定する経費を支弁するいとまがなく、かつ、被災道府県から要請があった場合には、応援道府県が当該経費を一時繰替支弁するものとする。

(物資等の携行)

第6条 応援道府県は、応援職員を派遣する場合には、応援職員が使用する物資等を携行させるものとする。

(放射線の防護等)

第7条 被災道府県は応援職員の放射線の防護に十分配慮するとともに、応援活動内容等について、応援主管道府県を経由して、被災道府県と十分協議するものとする。

2 応援職員の被ばく管理は、被災道府県が応援道府県と十分協議し、適正に行うものとする。

(参考資料の交換等)

第8条 道府県は、この協定に基づく応援が円滑に行われるよう、次に掲げる応援活動の実施に必要な参考資料を相互に交換するものとし、毎年5月末日までに原子力発電関係団体協議会会長道府県あて送付す

資料 2-4-2 放射線防護資機材等の整備状況

(H25.4.1現在)

資機材の名称	現有数量	備考
防護服（アノラック型）	323着	関係市町、消防機関
不織布型防護服	769着	〃
綿手袋	305双	〃
ゴム手袋	305双	〃
綿靴	305足	〃
靴カバー	305足	〃
化学防護長靴	210足	〃
ゴム長靴	48足	関係市町
防護マスク（全面）	478個	原子力センター、関係市町、消防機関
防護マスク（半面）	524個	関係市町
ヘルメット	145個	原子力安全対策課、関係市町
原子力防災服	507着	県関係機関、関係市町
防災防寒服	40着	県関係機関、関係市町
NaIシンチレーションカメラ	45台	原子力センター、関係市町、消防機関、その他
GMサーベイメータ	47台	〃
電離箱式サーベイメータ	11台	〃
ポケット線量計（γ線用）	345個	〃
ポケット線量計（中性子用）	5個	原子力センター
中性子線サーベイメータ	2台	原子力センター、消防機関
ポータブルスペクトロメータ	1台	原子力センター
ダストサンブラ	3台	〃
原子力防災活動用車両	26台	県関係機関、関係市町、消防機関
原子力防災活動用車両無線	1式	原子力安全対策課
新衛星通信システム機器	3式	原子力安全対策課、関係市町
テレビ会議システム	8式	〃
ノートパソコン	10台	原子力安全対策課、関係市町、消防機関
液晶プロジェクター	1台	原子力安全対策課

るものとする。ただし、参考資料の内容に重要な変更があった場合には、その都度、変更した道府県から他の道府県あて送付するものとする。

- (1) 地域防災計画
- (2) 緊急時の連絡窓口及び防災担当者の氏名
- (3) 防災関係機関の名称
- (4) 原子力防災資機材の保有状況
- (5) その他必要と考えられる事項
- (その他)

第9条 この協定を締結していない道県が原子力発電関係団体協議会会長道県となった場合には、原子力発電関係団体協議会会長道県を原子力発電関係団体協議会副会長道県と読み替えるものとする。

2 この協定に定めのない事項については、必要の都度協議して定めるものとする。

(施行期日)

第10条 この協定は、平成13年1月31日（締結日）から適用する。

この協定の締結を証するため、本書14通を作成し、各道府県記名押印の上、各1通を保有する。

平成13年1月31日

北海道知事	堀 達 也
青森県知事	木 村 守 男
宮城県知事	浅 野 史 郎
福島県知事	佐 藤 栄 佐 久
茨城県知事	橋 本 昌
新潟県知事	平 山 征 夫
石川県知事	谷 本 正 憲
福井県知事	栗 田 幸 雄
静岡県知事	石 川 嘉 延
京都府知事	荒 卷 禎 一
島根県知事	澄 田 信 義
愛媛県知事	加 戸 守 行
佐賀県知事	井 本 勇
鹿児島県知事	須 賀 龍 郎

資機材の名称	現有数量	備	考
発電機	17台	原子力センター、関係市町、消防機関	
投影機	14台	関係市町、消防機関	
ハンドマイク	36台	〃	
床置拡声システム	4台	関係市町	
携帯型無線機	271台	〃	
天幕(野外)テント	18張	〃	
緊急時情報収集用テレビ	12台	〃	
トラロープ	2巻	〃	
デジタルビデオカメラ	7台	〃	
デジタルカメラ	7台	原子力安全対策課、関係市町	
デジタル一眼カメラ	1台	消防機関	
エアーテント	2張	〃	
トンシンパー	10台	〃	
化学防護服	10式	〃	
放射能防護消火服	12着	〃	
フォグガン	3台	〃	
背負い式消火装置	1式	〃	
空気呼吸器	18式	〃	
空気ボンベ	33本	〃	
可搬型無線機	1台	〃	
リンクライト	1式	〃	
空気充填機	1台	〃	
防災資機材倉庫	3台	関係市町、消防機関	
収納保管庫	6台	〃	

資料2-5-1 広報設備等の状況

【女川町】

(平成24年12月現在)

市町名	方位	位置	名称	所在地	電話番号	放送時間	放送地域	加入世帯数	地域世帯数
女川町	北	1	小屋取局	塚浜字竹ノ尻2-7			取全	37	37
	北西	1	(簡)塚浜局	塚浜字塚浜201-1			塚浜全域	48	48
	北西	1	〃(漁港)局	塚浜漁港内					
	西	2	(簡)飯子浜局	飯子浜字夏浜118-1			飯子浜全	28	28
	西	2	〃(漁港)局	飯子浜漁港内					
	西	3	(簡)野々浜局	野々浜字野々浜151			野々浜全	26	26
	西	3	〃(漁港)局	野々浜漁港内					
	西	3	(簡)大石原局	大石原浜字大石原70			大石原全	9	9
	西	3	〃(漁港)局	大石原漁港内					
	西北西	3	(簡)横浦局	横浦字名不知42-1			横浦全域	31	31
	西北西	3	〃(漁港)局	横浦漁港内					
	北西	5	(簡)高白局	高白字尾畑26-1			高白全域	27	27
	北西	5	〃(漁港)局	高白漁港内					
	北北西	5	(簡)桐ヶ崎局	桐ヶ崎字桐ヶ崎21-1		0225-54-3131	桐ヶ崎全	26	26
	北北西	5	〃(漁港)局	桐ヶ崎漁港内					
	北北西	5	竹浦局②	竹浦字竹浦77			竹浦全域	58	58
	北北東	5	小坪局	寺間字別当浜2-110			寺間全域	84	84
	北北東	5	(簡)寺間局	出島字高森山1-65			尾浦全域	64	64
	北北西	6	(簡)尾浦局	尾浦字尾浦145-2					
	北	6	〃(漁港)局	尾浦漁港内					
北北東	7	田ノ尻局	出島字合ノ浜66			出島全域	86	86	
北北東	7	(簡)出島1局	出島字出島78						
北西	7	(簡)小乗局	小乗英字小乗88-2						
北西	7	鷺神4局	鷺神浜字鷺神144						
北西	7	鷺神5局	鷺神英字堀切山51-7						
北西	7	鷺神7局	鷺神浜字内山13			鷺神地区全	740	740	
北西	7	鷺神8局	鷺神英字兼立84-2						
北西	7	鷺神10局	鷺神浜字堀切9-1						

市町名	方位	位置 距離 (km)	名称	所在地	電話番号	放送時間	放送地域	加入世帯数	地域世帯数
石巻市	東	2	寄磯 3	寄磯浜前浜 92-2	0225-45-2111 代表 地域振興課	随時	寄磯 浜	111	111
	東	2	寄磯 4	寄磯浜五権沢 24					
	東	2	仮設 4	寄磯浜赤島仮設住宅					
	南	4	泊 1	泊浜塩場 9-2					
	南	5	泊 2	泊浜泊 28					
	南	6	小網倉 2	清水田浜二渡 2					
	南	7	小網倉 1	清水田浜尾崎 34-2					
	南	6	仮設 3	清水田浜深田仮設住宅					
	南	6	大原中学校	大原浜一の岬 18-7					
	南	7	仮設 5	大原浜中田仮設住宅					
	南	8	十八成浜 3	十八成浜寺山 14					
	南	10	十八成浜 1	十八成浜大嵐山 4-236					
	南	10	十八成浜 2	十八成浜山下 1					
	南	10	十八成浜 4	十八成浜中山 13-5					
	南	8	仮設 1	給分浜トツ山内					
	南	8	仮設 2	給分浜羽黒下仮設住宅					
南	9	小淵 2	小淵浜西出当 19-1						
南	9	小淵 3	小淵浜仁喜山 3-3						
南	10	鮎川小学校	鮎川浜清崎山 1-1						
南	11	鮎川 1	鮎川浜駒ノ峰 1-56						
南	11	鮎川 6	鮎川浜笹平 5						
南	11	支所	鮎川浜鬼形下 1-13						
南	12	鮎川 5	鮎川浜黒崎 1-620						
南	12	金華山	鮎川浜金華山 5						
南	13	鮎川 2	鮎川浜黒崎 44-3						
南	14	網地 1	網地浜髪剥坂 107						
南	14	網地 2	網地浜十人前 60						
南	15	長渡 1	長渡浜杉 13-1						
南	16	長渡 2	長渡浜長渡 5						
南	16	長渡 3	長渡浜大金 34						
南	16	長渡 4	長渡浜根廻内						

市町名	方位	位置 距離 (km)	名称	所在地	電話番号	放送時間	放送地域	加入世帯数	地域世帯数
女川町	北	7	鷺神 1 1 局	浦宿浜字十二神 60-3	0225-54-3131 随時	随時	鷺神地区全	740	740
	北	7	(簡) 鷺神局	鷺神浜字堀切山 56-1					
	北	7	女川 1 局	女川浜字大原 460-1					
	北	7	(簡) 女川局	女川浜字大原 190					
	北	7	(簡) 清水局	女川浜字日藤 51-1					
	北	7	(簡) 清水 3 局	女川浜字新田 5-12					
	北	7	宮ヶ崎 2 局	宮ヶ崎字宮ヶ崎 76-1					
	北	7	(簡) 石浜局	石浜字高森 37					
	北	7	浦宿 1 局	浦宿浜字門前 4					
	北	7	浦宿 2 局	浦宿浜字小屋ノ口 2-1					
	北	7	(簡) 浦宿局	浦宿浜字門前 4					
	北	8	浦宿 3 局	浦宿浜字袖山 70-2					
	北	8	浦宿 4 局	浦宿浜字尾田峯 29					
	北	8	旭が丘局	旭が丘一丁目 3-6					
	北	8	針浜局	針浜字浜中 377					
	北	8	猪落局	針浜字猪落内					
北	8	(簡) 御前局	御前浜字御前 82-2						
北	8	(簡) 指ヶ浜局	指ヶ浜字指ヶ浜 57						
北	8	〃 (漁港) 局	指ヶ浜漁港内						
東	9	江島局	江島字堂ノ上 179-2						
北	9	大沢局	浦宿浜字三郎浜 96						
北	9	安住局	浦宿浜字天王 125-2						

※ (簡) は簡易子局

市町名	方位	位置 距離 (km)	名称	所在地	電話番号	放送時間	放送地域	加入世帯数	地域世帯数
	西	6	萩浜 7	牧浜字牧屋敷 25			牧浜	29	29
	西	6	萩浜 10	侍浜字侍浜 18			侍浜	17	17
	西	7	萩浜 4	狐崎浜字鹿立屋敷 38			鹿立	11	11
	西	7	萩浜 5	福貴浦字福貴屋敷 61			福貴浦	37	37
	西	7	萩浜 13	折浜字蛤浜 2			蛤浜	5	5
	西	8	萩浜 3	狐崎浜字狐崎屋敷 59			狐崎浜	60	60
	西	8	萩浜 14	折浜字折浜 38-4			折浜	23	23
	西	9	渡波 20	沢田字志の畑 49-1			沢田	276	276
	西	10	渡波 21	沢田字折立 8-1			沢田	276	276
	西	10	渡波 22	沢田字沢田 26-5			小竹	45	45
	西	10	渡波 15	小竹浜字小竹 47-1					
	西	10	渡波 24	渡波字鳥ノ巣 1-108					
	西	10	渡波 17	渡波字梨木畑 89-6					
	西	11	渡波 16	渡波字佐須 98-2					
	西	11	渡波 18	渡波字祝田 72-6					
	西	11	渡波 19	渡波字六谷 31					
	西	12	渡波 34	渡波字上榎壇 129-2					
	西	12	渡波 35	渡波字黄金浜 183-3			渡波	2,264	2,264
	西	12	渡波 40	渡波字浜曾根山 1					
	西	12	渡波 43	渡波字千刈田 12					
	西	12	渡波 45	渡波字鹿松 77					
	西	13	渡波 41	渡波字栄田 132-6					
	西	13	渡波 42	渡波字栄田 38-2					
	西	13	渡波 44	渡波字橋下 9					
	西	11	渡波 30	塩留町一丁目 3			塩留町	297	297
	西	11	渡波 28	塩留町二丁目 3					
	西	11	渡波 33	渡波町一丁目 5-22					
	西	11	渡波 31	渡波町三丁目 4-26			渡波町	376	376
	西	11	渡波 23	流留字家の前 10-66					
	西	11	渡波 25	流留字七勺 47-1			流留	785	785
	西	11	渡波 27	三番田開菜公園内					

市町名	方位	位置 距離 (km)	名称	所在地	電話番号	放送時間	放送地域	加入世帯数	地域世帯数
	西	11	渡波 29	宇田川町 1-24			宇田川町	363	363
	西	12	渡波 36	浜松町 4 地内			浜松町	567	567
	西	12	渡波 37	大宮町 3-15			大宮町	14	14
	南	12	田代 1	田代浜字大泊 45			大泊	44	44
	南	13	田代 2	田代浜字仁斗田 142			仁斗田	236	236
	南	13	田代 165	仁斗田漁港突端			田津		
	西	11	稲井 159	沢田字台 62					
	西	12	稲井 160	沢田字取場 9					
	西	12	稲井 154	真野字内原 87-3					
	西	12	稲井 155	真野字日向 129-3					
	西	13	稲井 156	真野字小島 240-12					
	西	13	稲井 157	真野字新牛石地内					
	西	13	稲井 158	真野字小島 82			真野	214	214
	西	13	稲井 161	真野字八の坪 116					
	北	13	稲井 153	水沼字台畑 1					
	西	14	稲井 151	水沼字日向畑 133-1			水沼	123	123
	北	14	稲井 152	水沼字横路 4-3					
	西	14	稲井 149	高木字新内田 84			高木	117	117
	西	14	稲井 150	高木字寺前 50					
	西	14	稲井 149	大瓜字鷺ノ巣 35					
	西	15	稲井 147	大瓜字新前田 122					
	西	15	稲井 164	大瓜字井内 15					
	西	16	稲井 145	大瓜字上台 (亀山集会所)					
	西	16	稲井 146	大瓜字内八津 128					
	西	17	稲井 144	大瓜字棚橋 152-2					
	西	14	稲井 162	井内字五番 227-1					
	西	15	稲井 163	井内字二番 79			井内	125	125
	西	17	稲井 143	南境字新小堤 18					
	西	18	稲井 141	南境字金沢前					
	西	18	稲井 142	南境字大碓 46-1					
	西	19	稲井 140	南境字新金下 114			南境	1,899	1,899
	西	17	石巻 95	南境字新小堤 18					

市町名	位置 方位	位置 距離 (km)	名称	所在地	電話番号	放送時間	放送地域	加入 世帯 数	地域 世帯 数
	西北西	13	石巻4-7	鹿妻南二丁目7(鹿妻東公園)			魚町	24	24
	西	14	石巻5-3	魚町二丁目14			湊	678	678
	西北西	14	石巻4-8	湊字鹿妻山1-3			緑町	107	107
	西北西	15	石巻5-9	湊字御所入(御所入公園)			大門町	255	255
	西北西	14	石巻4-9	緑町一丁目8			湊	364	364
	西	15	石巻5-6	大門町二丁目2-1			不動町	561	561
	西北西	16	石巻6-0	湊町一丁目1-9			水明	1,339	1,339
	西北西	16	石巻6-2	不動町一丁目4-27			住吉町	550	550
	西北西	16	石巻6-3	不動町二丁目16			大橋	479	479
	西北西	16	石巻6-4	水明南一丁目13			中瀬	8	8
	西北西	16	石巻6-6	住吉町二丁目4-27			旭町	151	151
	西北西	16	石巻1-6-6	大橋二丁目28(大橋南公園)			立	135	135
	西北北	17	石巻6-5	大橋一丁目1			泉	1,362	1,362
	西北西	16	石巻1-6-7	中瀬4-54			日和が丘	752	752
	西北西	17	石巻6-7	旭町3-7			雲雀野町 周	772	772
	西北北	17	石巻6-8	立町一丁目5-17			宜山町	198	198
	西北北	17	石巻7-0	泉町一丁目1-2			鑄銭場 周	259	259
	西北北	17	石巻7-8	泉町四丁目7-15			南中里	627	627
	西北西	17	石巻7-9	泉町三丁目1			東中里	299	299
	西北西	17	石巻7-1	日和が丘一丁目5-42			開	1,148	1,148
	西北西	17	石巻7-3	日和が丘四丁目5-8					
	西北西	17	石巻7-5	雲雀野町一丁目(雲雀野公園)					
	西	17	石巻9-4	雲雀野町二丁目7					
	西	18	石巻1-7-1	雲雀野町二丁目16-5					
	西	17	石巻7-7	宜山町(宜山公園)					
	西北西	17	石巻8-0	鑄銭場1-27					
	西北北	17	石巻8-1	南中里二丁目7-7地内					
	西北西	18	石巻8-8	南中里四丁目2					
	西北西	17	石巻8-2	東中里一丁目4-32					
	西北西	17	石巻8-3	東中里三丁目3-1					
	西北西	17	石巻8-4	開北丁目(林檎北公園)					

市町名	位置 方位	位置 距離 (km)	名称	所在地	電話番号	放送時間	放送地域	加入 世帯 数	地域 世帯 数
	西北西	17	石巻8-7	中里七丁目6			中里	1,312	1,312
	西北西	18	石巻8-6	中里二丁目10-1			中央	316	316
	西北西	18	石巻1-6-8	中里六丁目1			穀町	215	215
	西北西	16	石巻6-9	中央二丁目11-5			山下町	364	364
	西北西	17	石巻1-7-2	穀町14			西山町	562	562
	西北西	18	石巻8-9	山下町一丁目4-8			大街道北	730	730
	西北西	18	石巻9-0	西山町2-32			双葉町	189	189
	西北西	18	石巻9-1	大街道北一丁目2-83			貞山	1,101	1,101
	西北西	19	石巻9-9	大街道北三丁目4-112			田道町 周	811	811
	西北西	18	石巻9-2	双葉町6-27			三河町 周	1	1
	西北北	18	石巻1-0-0	貞山五丁目1-1			大街道南	841	841
	西北北	19	石巻1-0-1	貞山三丁目7地内			大街道西	405	405
	西北北	18	石巻1-6-9	田道町二丁目3-9			築山	523	523
	西	19	石巻9-6	三河町4			三ツ股	347	347
	西	19	石巻9-7	大街道南二丁目10-48			西浜町	-	-
	西北西	19	石巻9-8	大街道南一丁目3-1			重吉町	-	-
	西北西	19	石巻1-0-2	大街道西二丁目5-1					
	西北西	19	石巻1-0-3	築山一丁目1-85					
	西北西	19	石巻1-0-4	築山三丁目5-24					
	西	20	石巻1-0-5	三ツ股二丁目6-50					
	西	20	石巻1-0-8	西浜町1-21					
	西	21	石巻1-1-9	西浜町1-2					
	西	20	石巻1-1-0	重吉町13-3					
	西	21	石巻1-1-8	重吉町2					
	西	20	石巻1-1-1	門脇字浦屋敷42-48					
	西北北	20	石巻1-1-3	門脇字二番谷池13-52					
	西北西	20	石巻1-1-4	門脇字青葉東40-13					
	西北西	21	石巻1-1-5	門脇字元浦屋敷48					
	西	21	石巻1-1-6	門脇字元明神60-1					
	西	21	石巻1-1-7	門脇字捨喰22-23					

市町名	方位	位置 距離 (km)	名称	所在地	電話番号	放送時間	放送地域	加入世帯数	地域世帯数
	西北西	20	石巻170	新館二丁目1-4					
	西北西	19	蛇田122	蛇田字金津町26-1					
	西北西	19	蛇田123	蛇田字下中峰21					
	西北西	19	蛇田138	蛇田字新上沼1-2					
	西北西	20	蛇田120	蛇田字新下前沼110-8					
	西北西	20	蛇田121	蛇田字新峰寺174					
	西北西	20	蛇田126	蛇田字中峰14					
	西北西	20	蛇田127	蛇田字新丸井戸3-15					
	西北西	20	蛇田128	蛇田字峰寺26			蛇田	5,079	5,079
	西北西	20	蛇田139	蛇田字沼向地内					
	西北西	21	蛇田129	蛇田字新沼田187					
	西北西	21	蛇田130	蛇田字五軒屋敷前5-3					
	西北西	21	蛇田131	蛇田字小斎(中区会館)					
	西北西	21	蛇田132	蛇田字新浜江場 (浜江波遊ボンプ置場)					
	西北西	21	蛇田133	蛇田字北経塚 (経塚遊ボンプ置場)					
	西北西	21	蛇田134	蛇田字南経塚21-4					
	西北西	19	蛇田124	新境町一丁目7			新境町	125	125
	西北西	19	蛇田125	向陽町一丁目17-3					
	西北西	19	蛇田137	向陽町二丁目15地内			向陽町	2,172	2,172
	西北西	20	蛇田136	向陽町四丁目7-1					
	西北西	20	蛇田135	あけぼの二丁目 (あけぼの緑地)			あけぼの	394	394

市町名	方位	位置 距離 (km)	名称	所在地	電話番号	放送時間	放送地域	加入世帯数	地域世帯数
	北北東	11	三区13	雄勝町桑浜字羽坂33					
	北北東	10	三区15	雄勝町桑浜字桑浜53					
	北北東	12	三区12	雄勝町熊沢字熊沢57					
	北	11	水分浜29	雄勝町水浜字小浜5-1					
	北	11	水分浜30	雄勝町水浜字水浜68					
	北北西	11	雄勝26	雄勝町雄勝字原12-9					
	北	13	旧雄勝 総合支所	雄勝町雄勝字伊勢畑84-1					
	北北東	13	大須8	雄勝町大須字大須223-1					
	北北東	13	大須9	雄勝町大須字船隠67-6					
	北北東	13	大須11	雄勝町大須字大須251-29					
	北北東	14	大須7	雄勝町大須字大須42					
	北北東	14	大須10	雄勝町大須字大須5					
	北	14	名振3	雄勝町名振字東2地先					
	北北東	14	船越5	雄勝町船越字石峰山1-20					
	北	14	船越6	雄勝町船越字荒43-3 付近(県道沿い)					
石巻市	北	17	河北5	釜谷字非島108	代表 0225-62-2111 地域振興課	随時	河北地区 全域 (別添図)	3,727	3,727
	北北西	17	河北6	針岡字山下61					
	西北西	19	河北4	大森字大平6					
	西北西	19	河北8	大森字内田1-70					
	北北西	20	河北1	相野谷字旧会所前12-1					
	北北西	20	河北2	皿貝字宮田7					
	西北西	20	河北7	小船越字山畑38-1					
	西北西	22	河北3	小船越字角田16					

市町名	方位	位置 距離 (km)	名称	所在地	電話番号	放送時間	放送地域	加入世帯数	地域世帯数
	北北西	18	橋浦 1 4	北上町橋浦七番59付近(橋)		長尾	72	72	
	北北西	19	橋浦 2	北上町長尾字東前地内		女川	201	201	
	北北西	20	橋浦 3	北上町女川字中原地内					
	北	19	吉浜 4	北上町十三浜字小田99-1					
	北	19	吉浜 5	北上町十三浜字月英88-1					
	北	20	吉浜 1 8	北上町十三浜字泊浜11					
	北	20	吉浜 1 9	北上町十三浜字吉浜10	代表 0225-67-2111 地域振興課				
	北	19	相川 1 7	北上町十三浜字小田99-4					
	北	21	相川 8	北上町十三浜字小堂地内		十三浜	516	516	
	北	22	相川 1 0	北上町十三浜字鶴山181					
	北	22	相川 1 1	北上町十三浜字鶴山41					
	北	22	相川 1 5	北上町十三浜字小泊3					
	北	23	相川 1 2	北上町十三浜字大指87					
	北	23	相川 2 0	北上町十三浜字松坂52					
	北	24	相川 1 3	北上町十三浜字小童87-1					
	北北西	24	桃生 1 4	桃生町大田字中下55-4					
	西北西	24	桃生 1 9	桃生町大田字山居沢50					
	北北西	25	桃生 1 2	桃生町大田字上丸沢139-1					
	北北西	25	桃生 1 3	桃生町大田字治貫老番84					
	北北西	25	桃生 1 5	桃生町大田字拾貫老番71-2					
	北北西	25	桃生 1 7	桃生町大田字内侍井14-1	代表 0225-76-2111 地域振興課	太田	321	321	
	西北西	25	桃生 1 8	桃生町大田字西前77					
	北北西	26	桃生 1 6	桃生町大田字西前14					
	北北西	26	桃生 2 0	桃生町大田字袖沢48-6					
	北北西	26	桃生 2 1	桃生町大田字新谷田198-2					
	北北西	26	桃生 2 2	桃生町大田字小林29					

市町名	方位	位置 距離 (km)	名称	所在地	電話番号	放送時間	放送地域	加入世帯数	地域世帯数
	北北西	26	桃生 9	桃生町櫻崎字新堀161-1					
	北北西	26	桃生 1 0	桃生町櫻崎字壘ノ神43-1					
	西北北	25	桃生 3 7	桃生町高須賀字下畑67-1					
	西北西	26	桃生 3 5	桃生町高須賀字内田38-2					
	西北西	26	桃生 3 6	桃生町高須賀字内畑33-3					
	北北西	27	桃生 5	桃生町永井字大堤2					
	北北西	27	桃生 6	桃生町永井字観音下28-2					
	北北西	27	桃生 7	桃生町永井字表68					
	北北西	27	桃生 8	桃生町永井字新山28-1					
	北北西	27	桃生 2 3	桃生町城内字東嶺164					
	北北西	27	桃生 2 4	桃生町城内字嶺前170-4					
	北北西	27	桃生 2 5	桃生町城内字西嶺21					
	北北西	27	桃生 2 6	桃生町城内字窟下53-7	代表 0225-76-2111 地域振興課	随時	城内	199	199
	西北西	27	桃生 3 2	桃生町給人町字東町96					
	西北北	27	桃生 3 3	桃生町神取字屋敷25-2					
	西北北	27	桃生 3 4	桃生町神取字山畑155-15					
	西北北	27	桃生 3 8	桃生町神取字上手前9-1					
	北北西	28	桃生 3	桃生町倉塚字新香笠95-1					
	北北西	29	桃生 1	桃生町倉塚字人家14					
	北北西	28	桃生 4	桃生町牛田字雷69-1					
	北北西	28	桃生 2 8	桃生町寺崎字寺崎73-3					
	北北西	29	桃生 2 7	桃生町寺崎字松木畑20-2					
	西北西	28	桃生 2 9	桃生町中津山字下四軒79-1					
	北北西	28	桃生総合支所	桃生町中津山字江下10					
	西北西	28	桃生 3 0	桃生町新田字西町30-1					
	西北西	28	桃生 3 1	桃生町新田字西町100-4					

市町名	位置 方位	名称	所在地	電話番号	放送時間	放送地域	加入世帯数	地域世帯数
石巻市（河南地区）	西北西	河南2-14	鹿又字山下東 20	代表 0225-72-2111 地域振興課	随時	鹿	1,381	1,381
	西北西	河南2-6	鹿又字八幡前 40					
	西北西	河南2-7	鹿又字町浦 12					
	西北西	河南2-8	鹿又字大巻前 17-2					
	西北西	河南2-10	鹿又字道の前 258					
	西北西	河南2-11	鹿又字山下西 70-1					
	西北西	河南2-5	鹿又字新田町浦 29					
	西北西	河南2-9	鹿又字矢袋屋敷合 19-2					
	西北西	河南2-12	鹿又字谷地中浦 157					
	西北西	河南2-13	鹿又字御蔵田 43					
	西北西	河南2-3	鹿又字梅木屋敷 120-1					
	西北西	河南2-4	鹿又字内田 178-5					
	西北西	河南2-1	鹿又字扇平 148-2					
	西北西	河南2-2	鹿又字梅木屋敷 6					
	西北北	河南3-1	須江字中姥地区					
	西北北	河南3-2	須江字中姥 153-1					
	西北北	河南3-3	須江字皮剥 10-1					
	西北北	河南3-4	須江字寺前 18-1					
	西北西	河南3-5	須江字山崎 103 地先					
	西北西	河南3-6	須江字関ノ入 140					
	西北西	河南3-8	須江字代官 42					
	西北西	河南3-9	須江字正太郎 140					
	西北西	河南3-10	須江字山森 1-3					
	西北西	河南3-14	須江字欠 16-1					
	西北北	河南3-15	須江字しらさぎ合ニ丁目 34					
西北西	河南3-16	須江字しらさぎ合ニ丁目 41						
西北西	河南3-7	須江字瓦山前 39						
西北西	河南3-11	須江字大平 12						
西北西	河南3-12	須江字瓦山 54-1						
西北西	河南3-13	須江字糠塚 44						

市町名	位置 方位	名称	所在地	電話番号	放送時間	放送地域	加入世帯数	地域世帯数
石巻市（河南地区）	西北西	河南1-21	和瀨字黄金袋 65 地先	代表 0225-72-2111 地域振興課	随時	和 瀨	647	647
	西北西	河南1-19	和瀨字中割 10-3					
	西北西	河南1-20	和瀨字一本柳 22 地先					
	西北西	河南1-17	和瀨字和瀨町 1					
	西北西	河南1-18	和瀨字佐沼川 60-2					
	西北西	河南1-14	和瀨字牡丹窪山 65-2					
	西北西	河南1-15	和瀨字清水 169-1					
	西北西	河南1-16	和瀨字北和瀨二番 92-02 地先					
	西北西	河南4-1	広瀨字柏木前 135-1					
	西北西	河南4-2	広瀨字砂四地先					
	西北西	河南4-3	広瀨字寺添 83					
	西北西	河南4-4	広瀨字町北 179					
	西北北	河南4-5	広瀨字町北 17					
	西北北	河南4-8	広瀨字南一 174-1					
	西北北	河南4-6	広瀨字新田 18-2					
	西北北	河南4-7	広瀨字物見沢 224 地先					
	西北西	河南5-16	北村字戸井場 136-1 地先					
	西北西	河南5-17	北村字俵庭西 3-3 地先					
	西北西	河南5-18	北村字九工区西 20-2					
	西北西	河南5-19	北村字石取場 4-2					
	西北西	河南5-1	北村字石坂 3-2					
	西北西	河南5-14	北村字坂宮 6-2 地先					
	西北北	河南5-15	北村字下田一 50-1					
	西北西	河南5-20	北村字小崎一 20-1					
	西北西	河南5-21	北村字太田沢 3-6					
西北西	河南5-2	北村字大日 25 地先						
西北西	河南5-3	北村字滝ノ沢 42-2						
西北西	河南5-6	北村字猿田入 34-1						
西北西	河南5-12	北村字総上 2-3						

【登米市】

(平成24年10月現在)

市町名	方位	位置 距離 (km)	名称	所在地	電話番号	放送 時間	放送地域	加入 世帯 数	地域 世帯 数
	西北西	30	河南5-4	北村字鳥ノ巣-5-4					
	西北西	30	河南5-5	北村字久米田79-1					
	西北西	30	河南5-7	北村字朝日前260-3地先			(北村)	(873)	(873)
	西北西	30	河南5-8	北村字踏返-39-1					
	西北西	30	河南5-11	北村字大沢原192地先					
	西北西	31	河南5-9	北村字中沢下29-1地先					
	西北西	31	河南5-10	北村字大次下40-1地先					
	西北西	28	河南1-4	前谷地字赤羽根5地先					
	西北西	28	河南1-13	前谷地字新下谷地83-3					
	西北西	29	河南1-3	前谷地字小女15-4					
	西北西	29	河南1-5	前谷地字前沼60-1					
	西北西	29	河南1-11	前谷地字新山崎前220-1					
	西北西	29	河南1-12	前谷地字山崎前30-1					
	西北西	29	河南総合支所	前谷地字黒沢前7					
	西北西	30	河南1-2	前谷地字樋ノ口193					
	西北西	30	河南1-6	前谷地字神球82-2					
	西北西	30	河南1-7	前谷地字石神下107地先					
	西北西	30	河南1-8	前谷地字西谷地50-1					
	西北西	30	河南1-9	前谷地字御蔵場19					
	西北西	30	河南1-10	前谷地字八丁谷地226-1地先					
	西北西	30	河南1-22	前谷地字樋ノ口41地先					
	西北西	31	河南1-1	前谷地字根方山169					

市町名	方位	位置 距離 (km)	名称	所在地	電話番号	放送 時間	放送地域	加入 世帯 数	地域 世帯 数
	北北西	25	寺倉(1)	津山町横山字寺倉112-4					
	北北西	25	寺倉(2)	津山町横山字野尻39					
	北北西	25	野尻	津山町横山字野尻222					
	北西	27	平	津山町柳津字西向1地先					
	北西	27	堂前	津山町柳津字堂前17					
	北西	27	沢田	津山町柳津字沢田91					
	北西	27	松里	津山町柳津字沢田176					
	北北西	27	館石	津山町柳津字松崎100-1					
	北北西	27	石貝	津山町柳津字石貝23-5					
	北北西	27	長畑	津山町横山字地志貝138					
	北北西	27	大畑	津山町横山字大畑67-5					
	北北西	27	前田沢	津山町横山字前田沢赤丸1地先					
	北北西	27	大萱沢	津山町横山字大萱沢65-1					
	北西	28	大柳津	津山町柳津字大柳津(河川敷地内)					
	北北西	28	地志貝	津山町横山字一の坪194					
	北北西	28	水沢	津山町横山字水沢47-1地先					
	北西	29	元町	津山町柳津字町8-11地先					
	北北西	29	伊貝	津山町横山字福室90-2地先					
	北北西	29	久保	津山町横山字久保31地先					
	北北西	29	仲町	津山町横山字上鴻巣92					
	北北西	29	河原町	津山町横山字上鴻巣147					
	北北西	29	黒沢	津山町横山字黒沢170-1					
	北北西	29	竹の沢	津山町横山字竹の沢174-1					

【東松島市】

(平成24年11月現在)

市町名	方位	位置	名称	所在地	電話番号	放送時間	放送地域	加入世帯数	機軸世帯数
東松島市	西	25~30	Y-0	矢本字上河戸36-1	代表 0225-82-1111	随時	上河戸二	305	305
	西	25~30	Y-1	矢本字大溜126-1			若岩	396	396
	西	25~30	Y-2	矢本字上河戸16-1			上河戸三 上河戸四 河野	521	521
	西	25~30	Y-3	矢本字四反走63			四反走	738	738
	西	25~30	Y-4	矢本字三間堀14			上河戸三 上河戸四 西新町	178	178
	西	25~30	Y-5	矢本字上縮下1-2			道地	178	178
	西	25~30	Y-6	矢本字鹿石前116-1			鹿妻一	145	145
松島市	西	25~30	Y-7	矢本字立沼26-2	立沼	60	60		
	西	25~30	Y-8	矢本字河戸8	河戸	439	439		
	西	20~25	Y-9	矢本字南浦111	駅前上	322	322		
	西	20~25	Y-10	矢本字町浦154	上上	159	159		
	西	20~25	Y-11	矢本字関の内55-5	関の内三	150	150		
	西	20~25	Y-12	矢本字峰谷前24	浜須賀	49	49		
	西	20~25	Y-14	大曲字沼尻22	下浜一	20	20		
	西	20~25	Y-14-1	大曲字下台150-1	上浜三	21	21		
	西	20~25	Y-15	大曲字寺沼194	横沼東 横沼上	380	380		
	西	20~25	Y-15-1	大曲字横沼79	横沼二	534	534		
	西	20~25	Y-16	大曲字寺前5-2	横沼東 横沼上	121	121		
矢本地区	西	20~25	Y-17	大曲字筒場65-1	筒場	187	187		
	西	20~25	Y-18	赤井字川前四番100-7	南南南 南南南 南南南	453	453		
	西	20~25	Y-18-1	赤井字川前三番169-13	南南南 南南南 南南南	289	289		
	西	20~25	Y-19	赤井字川前一16-1	南南南 南南南 南南南	407	407		
	西	20~25	Y-20	赤井字川前一107	南南南 南南南 南南南	186	186		
	西	20~25	Y-21	赤井字八反谷地66-3	柳西	54	54		
	西	20~25	Y-21-1	赤井字八反谷地19-1	柳上	67	67		
	西	20~25	Y-22	赤井字七反谷地27	柳下	355	355		
	西	20~25	Y-23	大曲字弥治古工門16-2	柳北	110	110		
	西	20~25	Y-23	大曲字弥治古工門16-2	五味倉	110	110		

市町名	方位	位置	名称	所在地	電話番号	放送時間	放送地域	加入世帯数	機軸世帯数		
										置	置
登米市	北西	29	水守	津山町柳津字幣崎1	津山総合支所 0225-68-3111	随時	宮町	74	74		
	北西	29	津山片舎	津山町柳津字本町218地先			宮本町一丁目 小川町	74 81 50	74 81 50		
	北西	30	本町	津山町柳津字黄甲田高橋59地先			本町二丁目 本町三丁目 本町四丁目	18 23 49	18 23 49		
	北西	30	黄牛	津山町柳津字黄牛北長59-2			黄牛町	38	38		
	北北西	30	御屋敷	津山町柳津字黄牛字名173-4			入沢	156	156		
	北北西	30	入沢	津山町柳津字黄牛北長110地先							
	北北西	30	深畑	津山町柳津字黄牛深畑120-1			豊里総合支所 0225-76-4111	随時	横新根	228	228
	北西	30	豊里片舎	豊里町小口前80					横新根	157	157
	北西	30	上町・新町	豊里町上町裏90-2(学校敷地)					長上	109	109
	北西	30	横畑	豊里町本郷藤木85(学校敷地)					上新	110	110
	北西	30	浦軒	豊里町新田浦軒66-1					横	157	157
北西	30	仲町・川前	豊里町新田町53-3	浦軒	228	228					
北西	30	下町1	豊里町新田町137-2	浦軒	143	143					
北西	30	下町2	豊里町新田二ツ屋360-12	仲町前	99	99					
北西	30	東二ツ屋	豊里町新田二ツ屋233-7(公衆電話)	川前	157	157					
北西	30	西二ツ屋	豊里町新田鏡形4-1	下町	237	237					
登米市	北西	30	上谷地	豊里町丸木43-1	豊里総合支所 0225-76-4111	随時			東二ツ屋	114	114
	北西	30	十五貫	豊里町丸木43-1			西二ツ屋	82	82		
	北西	30	大曲1	豊里町山通十五貫181-1			上谷地	32	32		
	北西	30	大曲2	豊里町山通大曲53-1			十五貫	76	76		
	北西	30	竹花1	豊里町山通大曲144-2			大曲	90	90		
	北西	30	竹花2	豊里町山通久寿田173			竹花	117	117		
	北西	30	竹花3	豊里町山通奉崎96-1							
	北西	30	保手1	豊里町山通後沢田115-1			保手	102	102		
	北西	30	保手2	豊里町山通保手67-1(公衆電話)			長根	109	109		
	北西	30	長根1	豊里町本地長根前(水防敷)			長根	109	109		
	北西	30	長根2	豊里町本地芝下(水防敷)			長山	48	48		
北西	30	長根・山根	豊里町本地赤沢33-1	加々巻	70	70					
北西	30	加々巻1	豊里町本地下古屋(公衆道路)	白鳥	76	76					
北西	30	加々巻2	豊里町芝崎(公衆道路)	鴉	61	61					
豊里地区	北西	30	白鳥1	豊里町白鳥39	豊里総合支所 0225-76-4111	随時	鴉	61	61		
	北西	30	白鳥2	豊里町白鳥			鴉	61	61		
	北西	30	鴉	豊里町佐野			鴉	61	61		
	北西	30	鴉	豊里町佐野			鴉	61	61		

市町名	方位	置 階	名称	所在地	電話番号	放送 時間	放送地域	加入 世帯数	聴 世帯数
東松島市（矢本地区）	西	25-30	Y-24	小松字中砂利田 29-2	代表 0225-82-1111	随時	谷地寺	75	75
	西	20-25	Y-26	赤井字寺 67-2			中東槍	141	141
	西	25-30	Y-26-1	赤井字西谷地			六八幡	69	69
	西	20-25	Y-27	赤井字中二 11-1			八幡	92	92
	西	20-25	Y-28	赤井字館前 259-3			八幡	92	92
	西	20-25	Y-29	赤井字川前 189-1			南一	93	93
	西	25-30	Y-30	赤井字星場 310-1			照井	68	68
	西	25-30	Y-31	小松字沖砂利前 322			下小松	97	97
	西	25-30	Y-32	小松字堰の内 2			小松台招	193	193
	西	25-30	Y-33	大塩字南 19-1			塩入	97	97
	西	25-30	Y-34	小松字沢田前 55-1			沢田	137	137
	西	25-30	Y-35	小松字明神下 120			上小松	47	47
	西	25-30	Y-36	小松字前柳 268-5			前柳	137	137
	西	25-30	Y-37	大塩字山崎 5-1			表	683	683
	西	25-30	Y-38	大塩字中沢下 5			中	271	271
	西	25-30	Y-38-1	大塩字緑ヶ丘四丁目 10			表	683	683
	西	25-30	Y-38-2	大塩字中沢			中	271	271
	西	30~	Y-39	大塩字小分木 41			小分木	41	41
	西	30~	Y-40	大塩字大島 404			大島	68	68
	西	25-30	Y-41	大塩字前三郷 14-2			裏二	53	53
西	25-30	N-0	小野字新宮前 5	小野下	394	394			
西	25-30	N-1	牛網字南大浮足 28	平岡	146	146			
西	25-30	N-3-1	野蒜字北余景 56-56	龜岡東新	137	137			
西	30~	N-4	野蒜字亀岡 82	龜岡東	116	116			
西	30~	N-6	野蒜字洲崎 71	龜岡西	13	13			
西	30~	N-9	宮戸字雨瀧山 1	洲崎	70	70			
西	30~	N-13	野蒜字山岸 80-3	里南	55	55			
西	30~	N-14	浅井字丸塚 11	中下	63	63			
西	30~	N-15	大塚字大塚 62	浅井	71	71			
西	30~	N-16	浅井字矢上 100	大塚	63	63			
西	30~	N-17	浅井字高田 56	浅井	63	63			
西	25-30	N-18	小野字中央 28-17	浅井	394	394			
西	25-30	N-19	小野字町裏 78-1	小野下	394	394			
西	30~	N-20	小野字裏丁 37-2	小野下	125	125			
西	25-30	N-21	根古字上 5	根古	62	62			

市町名	方位	置 階	名称	所在地	電話番号	放送 時間	放送地域	加入 世帯数	聴 世帯数
東松島市（鳴瀬地区）	西	30~	N-22	高松字寺前 57	代表 0225-82-1111	随時	高松	30	30
	西	30~	N-23	西福田字下十階松 42-1			新西福田下	65	65
	西	30~	N-24	西福田字中窪上 51-4			西福田下	38	38
	西	30~	N-25	西福田字古堂 12			西福田下	38	38
	西	30~	N-26	西福田字関下 66-1			西福田上	56	56
	西	30~	N-27	西福田字筒ノ山 12			西福田上	56	56
	西	30~	N-28	西福田字鱗 1			肘曲	28	28
	西	30~	N-29	西福田字舞台塚 2-1			肘曲	28	28
	西	30~	N-30	川下字内響 131-27			川下	240	240
	西	30~	N-30-1	川下字内響 132-13			川下	240	240
	西	30~	N-31	川下字茗荷沢 43-2			川下堤	379	379
	西	30~	N-32	上下堤字飯又沢 11-1			川下	240	240
	西	30~	N-33	上下堤字南 151			上下堤	139	139
	西	30~	N-34	上下堤字八幡前 10			上下堤	139	139
	西	30~	N-35	上下堤字上南谷地 51-3			上下堤	139	139
	西	30~	N-36	西福田字大日向 14-6			西福田上	56	56
	西	30~	N-37	新田字小僧田 32			新田	27	27
	西	30~	N-38	高松字箔鼻 10			高松	30	30
	西	30~	N-39	川下字内響 131-54			川下	240	240
	西	30~	N-40	浅井字下館 78-4			浅井	63	63
西	25-30	N-41	牛網字下村松 27-1	平岡	146	146			
西	25-30	N-42	牛網字別当 19-6	往還下	277	277			
西	25-30	N-43	牛網字上江戸原 4-1	往還上	249	249			
西	25-30	N-44	牛網字下江戸原 136-1	平岡	146	146			
西	25-30	N-46	野蒜字字津 182	中下	55	55			
西	30~	N-50	新東名 2 丁目 9-9	新東名北	147	147			
西	30~	N-53	宮戸字里 67	里北	118	118			
西	30~	N-54	小野字裏丁 64	小野上	125	125			