

東日本大震災からの復旧・復興事業の進捗状況

(令和2年1月末現在)

公共土木施設の災害復旧事業の進捗状況及び土木部最重点項目の「災害に強いまちづくり宮城モデルの構築」を推進するための津波対策、復興まちづくり事業、災害公営住宅の整備について、令和2年1月末現在の状況を以下のとおり取りまとめた。

1 公共土木施設の災害復旧事業（県事業）

- 公共土木施設全体 **2,296箇所**のうち、工事着手箇所は、県全体で**2,296箇所**（全体の100%）に着手。
工事完成箇所は、県全体で**2,175箇所**（全体の約95%）が完成。

<内陸・沿岸部別>

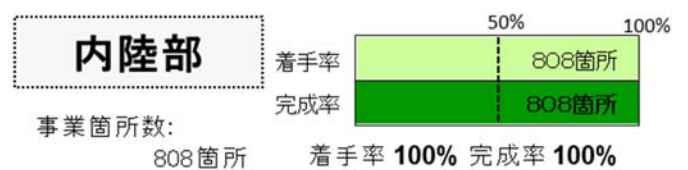
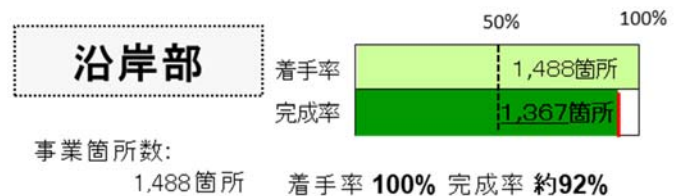
- 内陸部は、**808箇所全て**が完成。
- 沿岸部は、**1,488箇所**のうち、**1,488箇所**（全体の100%）に着手、そのうち**1,367箇所**（全体の約92%）が完成。

●公共土木施設の復旧工事の進捗状況



復旧事業の概要
期間 H23～R2年度
復旧費 約7,506億円

事業箇所数：
2,296箇所



淀川（石巻市）



女川牡鹿線（野々浜）（女川町）

※下線部分は、前月からの変更点

2 災害に強いまちづくり宮城モデルの構築

(1) 津波対策※

<河川施設>

- 全体42箇所**全てにおいて工事に着手**。
- 工事完了箇所数は、県全体で**12箇所**（全体の約29%）。

<海岸（建設・港湾）施設>

- 全体98地区海岸**全てにおいて工事に着手**。
- 工事完了箇所数は、県全体で**58地区**（全体の約59%）。

（※津波対策の対象施設は、災害復旧事業により実施する海岸や河川堤防のほか、復興事業により新設する堤防も含む）

(2) 復興まちづくり事業

<防災集団移転促進事業>

- 計画されていた12市町195地区**全地区で住宅等建築工事可能**。
（※住宅等建築工事可能とは、造成工事が完了する等、建築工事の準備が整った状態のことを示す）

<土地区画整理事業>

- 県全体で11市町35地区で計画されており、**全地区で事業認可・工事着工**、**11市町34地区**（全体の約97%）で**住宅等建築工事可能**。
- 換地処分地区数は、県全体で**19地区**。

<津波復興拠点整備事業>

- 8市町12地区で計画されており、**全地区で事業認可・工事着工・住宅等建築工事可能**。
- 事業完了地区数は、県全体で**7地区**。

(3) 災害公営住宅の整備事業

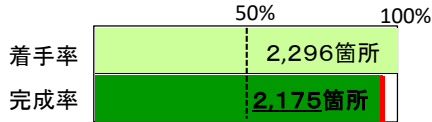
- 整備計画戸数15,823戸の**整備が完了**。

公共土木施設の復旧工事の進捗状況

(公共土木施設災害復旧事業：県事業)

公共土木施設
(道路、橋梁、河川、海岸、砂防、下水道、港湾、公園)

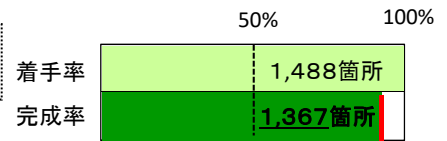
着手率 **100%** 完成率 **約95%**



復旧事業の概要
期間 H23～R2年度
復旧費 約7,506億円

事業箇所数：
2,296箇所

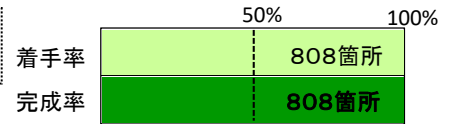
沿岸部



事業箇所数：
1,488箇所

着手率 **100%** 完成率 **約92%**

内陸部



事業箇所数：
808箇所

着手率 **100%** 完成率 **100%**

項目	(着手・完成箇所数) / (被災箇所数)	項目	(着手・完成箇所数) / (被災箇所数)
道路・橋梁施設 (復旧工事) 復旧事業の概要 期間 H23～R2年度 復旧費 約919億円	着手率 100% 完成率 約98% 事業箇所数： 道路 1,411箇所, 橋梁 123箇所	砂防・地滑・急傾斜施設 (復旧工事) 復旧事業の概要 期間 H23～24年度 復旧費 約8億円	着手率 100% 完成率 100% 事業箇所数：8施設
河川施設 (復旧工事) 復旧事業の概要 期間 H23～R2年度 復旧費 約4,039億円	着手率 100% 完成率 約89% 事業箇所数：273箇所	下水道施設 (復旧工事) 復旧事業の概要 期間 H23～25年度 復旧費 約351億円	着手率 100% 完成率 100% 事業箇所数：121箇所
海岸保全施設 (復旧工事) 復旧事業の概要 期間 H23～R2年度 復旧費 約1,272億円	着手率 100% 完成率 約71% 事業箇所数：73施設	公園施設 (復旧工事) 復旧事業の概要 期間 H23～25年度 復旧費 約17億円	着手率 100% 完成率 100% 事業箇所数：7箇所
港湾施設 (復旧工事) 復旧事業の概要 期間 H23～R2年度 復旧費 約899億円	着手率 100% 完成率 約85% 事業箇所数：280箇所	凡例： ■ 着手 ■ 完成	

土木部最重要項目

災害に強いまちづくり宮城モデルの構築の推進

令和2年1月末現在

市町名	津波対策※1			復興まちづくり事業			災害公営住宅の整備		
	土木部所管 河川	土木部所管 海岸(建設・港湾)	計画地区数	防災集団転移促進事業	土地区画整理事業	計画地区数	計画戸数	災害公営住宅	
仙台市	7 100% 0 0.0%	24 100% 19 79.2%	24	51 100% 51 100%	4	2,087	2,087 100% 2,087 100%		
青森市	10 100% 2 20.0%	7 100% 5 71.4%	7	26 100% 26 100%	1	738	738 100% 738 100%		
石巻市	8 100% 1 12.5%	26 100% 10 38.5%	26	56 100% 56 100%	15	4,456	4,456 100% 4,456 100%		
女川町	1 100% 1 100%	9 100% 8 88.9%	9	22 100% 22 100%	1※2	859	859 100% 859 100%		
東松島市	4 100% 3 75.0%	8 100% 5 62.5%	8	7 100% 7 100%	3	1,101	1,101 100% 1,101 100%		
松島町	1 100% 1 100%	2 100% 2 100%	2			52	52 100% 52 100%		
利府町						25	25 100% 25 100%		
雄勝市		11 100% 3 27.3%	11	2 100% 2 100%	2	390	390 100% 390 100%		
七ヶ浜町		8 100% 6 75.0%	8	5 100% 5 100%	4	212	212 100% 212 100%		
多賀城市	1 100% 1 100%				1	532	532 100% 532 100%		
仙台市	2 100% 0 0.0%	3 100% 0 0.0%	3	14 100% 14 100%	1	3,179	3,179 100% 3,179 100%		
名取市	3 100% 0 0.0%			2 100% 2 100%	2	655	655 100% 655 100%		
瀬沼市	3 100% 3 100%			2 100% 2 100%	1	210	210 100% 210 100%		
亶理町				5 100% 5 100%		477	477 100% 477 100%		
山元町	2 100% 0 0.0%			3 100% 3 100%		490	490 100% 490 100%		
その他6市町						360	360 100% 360 100%		
合計	42 100% 12 28.6%	98 100% 58 59.2%	98	195 100% 195 100%	35	15,823	15,823 100% 15,823 100%		

※1:復興事業による新設工事も含む
 ※2:女川町は事業認可を4地区取得しているが、1地区として計上している。
 ※3:仙台市、東松島市、大崎市、大郷町、涌谷町、美里町
 ※4:津波復興拠点整備事業は、8市町12地区が計画され、全地区で事業認可・工事着手、住宅等建築可能となり、7地区において事業が完了している。