

東日本大震災からの復旧・復興事業の進捗状況

(令和元年5月末現在)

公共土木施設の災害復旧事業の進捗状況及び土木部最重点項目の「災害に強いまちづくり宮城モデルの構築」を推進するための津波対策、復興まちづくり事業、災害公営住宅の整備について、令和元年5月末現在の状況を以下のとおり取りまとめた。

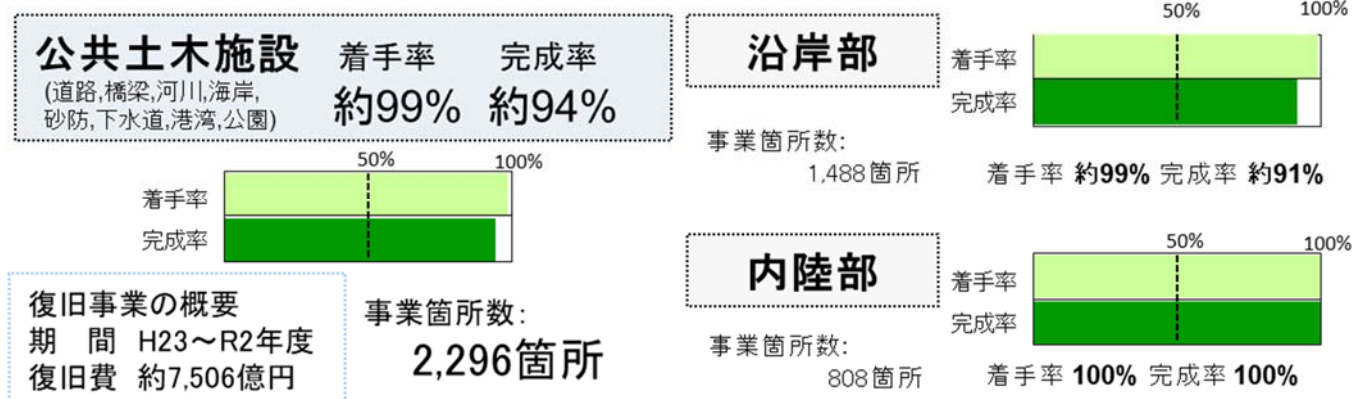
1 公共土木施設の災害復旧事業（県事業）

- 公共土木施設全体 **2,296**箇所のうち、工事着手箇所は、県全体で**2,295**箇所（全体の約99%）に着手。
工事完成箇所は、県全体で**2,159**箇所（全体の約94%）が完成。

<内陸・沿岸部別>

- 内陸部は、**808**箇所全てが完成。
- 沿岸部は、**1,488**箇所のうち、**1,487**箇所（全体の約99%）に着手、そのうち**1,351**箇所（全体の約91%）が完成。


●公共土木施設の復旧工事の進捗状況



●現場の状況（写真）



一般県道泊崎半島線外1路線
(南三陸町)



西埠頭観光さん橋
(塩竈市)

※下線部分は、前月からの変更点

2 災害に強いまちづくり宮城モデルの構築

(1) 津波対策※

<河川施設>

- 全体42箇所**全てにおいて工事に着手**。
- 工事完了箇所数は、県全体で**9箇所**（全体の約21%）。

<海岸（建設・港湾）施設>

- 全体98地区海岸**全てにおいて工事に着手**。
- 工事完了箇所数は、県全体で**54地区**（全体の約55%）。

（※津波対策の対象施設は、災害復旧事業により実施する海岸や河川堤防のほか、復興事業により新設する堤防も含む）

(2) 復興まちづくり事業

<防災集団移転促進事業>

- 計画されていた12市町195地区**全地区で住宅等建築工事可能**。
（※住宅等建築工事可能とは、造成工事が完了する等、建築工事の準備が整った状態のことを示す）

<土地区画整理事業>

- 県全体で11市町35地区で計画されており、**全地区で事業認可**、**11市町34地区**（全体の約97%）で**工事着工・住宅等建築工事可能**。
- 換地処分地区数は、県全体で**17地区**。

<津波復興拠点整備事業>

- 8市町12地区で計画されており、**全地区で事業認可・工事着工・住宅等建築工事可能**。
- 事業完了地区数は、県全体で**7地区**。

(3) 災害公営住宅の整備事業


- 整備計画戸数15,823戸の**整備が完了**。

公共土木施設の復旧工事の進捗状況

(公共土木施設災害復旧事業：県事業)

公共土木施設
(道路、橋梁、河川、海岸、砂防、下水道、港湾、公園)

着手率 **約99%** 完成率 **約94%**

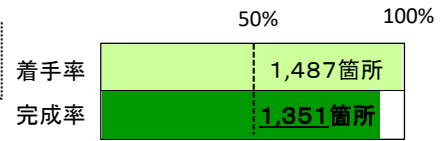


復旧事業の概要
期間 H23～R2年度
復旧費 約7,506億円

事業箇所数：
2,296箇所

沿岸部

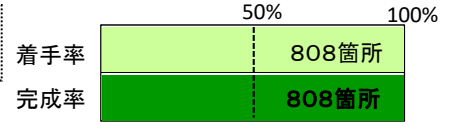
事業箇所数：
1,488箇所



着手率 **約99%** 完成率 **約91%**

内陸部

事業箇所数：
808箇所



着手率 **100%** 完成率 **100%**

項目	(着手・完成箇所数) / (被災箇所数)	項目	(着手・完成箇所数) / (被災箇所数)
道路・橋梁施設 (復旧工事) 復旧事業の概要 期間 H23～R2年度 復旧費 約919億円	着手率 100% 完成率 約98% 事業箇所数： 道路 1,411箇所, 橋梁 123箇所	砂防・地滑・急傾斜施設 (復旧工事) 復旧事業の概要 期間 H23～24年度 復旧費 約8億円	着手率 100% 完成率 100% 事業箇所数：8施設
河川施設 (復旧工事) 復旧事業の概要 期間 H23～R2年度 復旧費 約4,039億円	着手率 約99% 完成率 約87% 事業箇所数：273箇所	下水道施設 (復旧工事) 復旧事業の概要 期間 H23～25年度 復旧費 約351億円	着手率 100% 完成率 100% 事業箇所数：121箇所
海岸保全施設 (復旧工事) 復旧事業の概要 期間 H23～R2年度 復旧費 約1,272億円	着手率 100% 完成率 約69% 事業箇所数：73施設	公園施設 (復旧工事) 復旧事業の概要 期間 H23～25年度 復旧費 約17億円	着手率 100% 完成率 100% 事業箇所数：7箇所
港湾施設 (復旧工事) 復旧事業の概要 期間 H23～R2年度 復旧費 約899億円	着手率 100% 完成率 約83% 事業箇所数：280箇所	凡例： ■ 着手 ■ 完成	

土木部最重要項目

災害に強いまちづくり宮城モデルの構築の推進

令和元年5月末現在

市町名	津波対策※1			復興まちづくり事業			災害公営住宅の整備		
	箇所数	上段：済・率 (本格工事着手)	下段：済・率 (工事完了)	計画地区数	上段：済・率 (工事着手 (造成工事着手等))	下段：済・率 (住宅等建築工事可能)	計画戸数	上段：済・率 (工事着手)	下段：済・率 (工事完了)
気仙沼市	7	7 100%	24 100%	51	51 100%	51 100%	2,087	2,087 100%	2,087 100%
青三田町	10	10 100%	7 100%	26	26 100%	26 100%	738	738 100%	738 100%
石巻市	8	8 100%	26 100%	56	56 100%	56 100%	4,456	4,456 100%	4,456 100%
女川町	1	1 100%	9 100%	22	22 100%	22 100%	859	859 100%	859 100%
真木町	4	4 100%	8 100%	7	7 100%	7 100%	1,101	1,101 100%	1,101 100%
松島町	1	1 100%	2 100%				52	52 100%	52 100%
利府町							25	25 100%	25 100%
雄勝市				2	2 100%	2 100%	390	390 100%	390 100%
七ヶ浜町				5	5 100%	5 100%	212	212 100%	212 100%
多賀城市	1	1 100%					532	532 100%	532 100%
仙台市	2	2 100%	3 100%	14	14 100%	14 100%	3,179	3,179 100%	3,179 100%
名取市	3	3 100%		2	2 100%	2 100%	655	655 100%	655 100%
瀬沼市	3	3 100%		2	2 100%	2 100%	210	210 100%	210 100%
亶理町				5	5 100%	5 100%	477	477 100%	477 100%
山元町	2	2 100%		3	3 100%	3 100%	490	490 100%	490 100%
その他6市町							360	360 100%	360 100%
合計	42	42 100%	98 100%	195	195 100%	195 100%	15,823	15,823 100%	15,823 100%

※1：復興事業による新設工事も含む
 ※2：女川町は事業認可を4地区取得しているが、1地区として計上している。
 ※3：計画地区の交通大臣同意は全地区で得ている
 ※4：津波復興拠点整備事業は、8市町12地区が計画され、全地区で事業認可・工事着手、住宅等建築可能となり、7地区において事業が完了している。