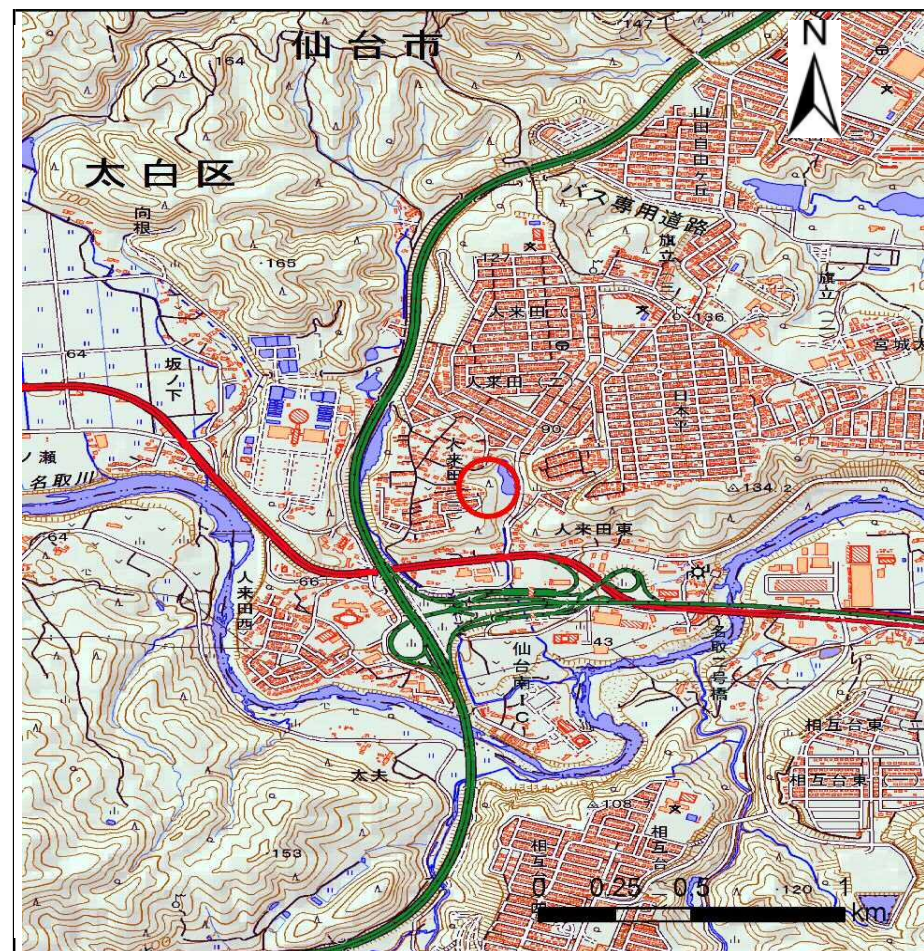


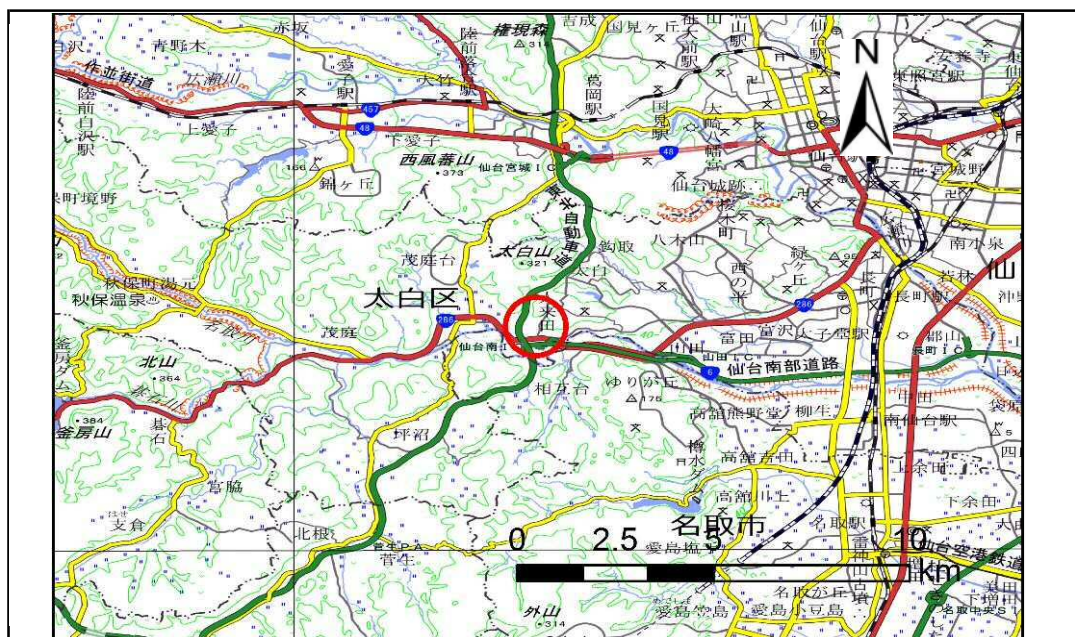
土砂災害警戒区域等の指定の告示に係る図書(その1)

告示番号	
告示年月日	

自然現象の種類	急傾斜地の崩壊
箇所番号	I-自-0207
箇所名	日本平の2
所在地	仙台市太白区日本平字
調査機関	宮城県仙台土木事務所



概況図(S=1:25,000)



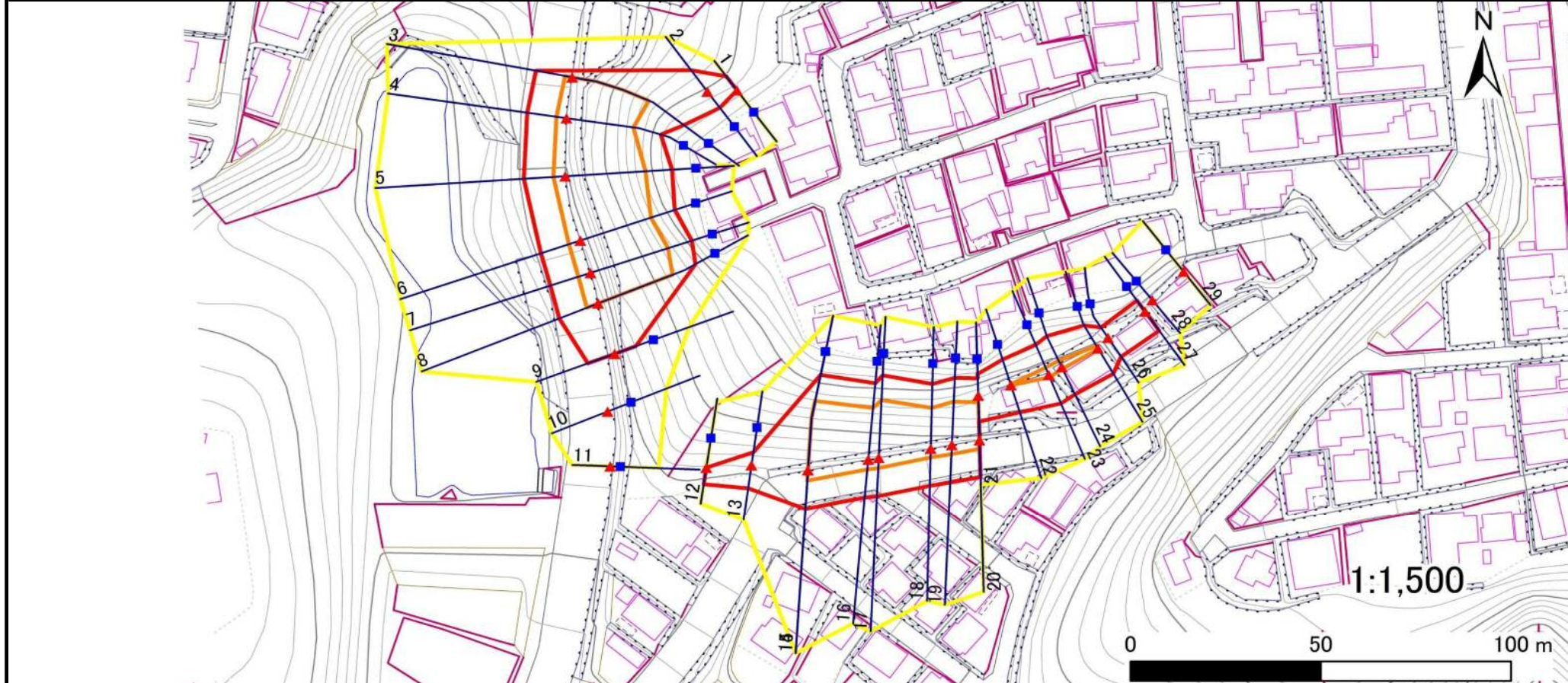
位置図(S=1:200,000)

土砂災害警戒区域等の指定の告示に係る図書(その2)

告示番号	
告示年月日	

調査年度	平成29年度
------	--------

急傾斜地の位置	箇所番号	I-自-0207	箇所名	日本平の2	所在地	仙台市太白区日本平字
---------	------	----------	-----	-------	-----	------------



危害のおそれのある土地の区域(土砂災害警戒区域)		
著しい危害のおそれのある土地の区域(土砂災害特別警戒区域)	土石等の(移動)高さが1m以下の場合 土石等の移動による力が100kN/mを超える区域	
	土石等の堆積の高さが3mを越える区域	
	それ以外の区域	

凡例	上端	横断測線
	下端	

土砂災害警戒区域等の指定の公示に係る図書(その3)(案)

(1/1)

横断測線の区間	土石等の移動により建築物の地上部に作用すると想定される力				土石等の堆積により建築物の地上部に作用すると想定される力				横断測線の区間	土石等の移動により建築物の地上部に作用すると想定される力				土石等の堆積により建築物の地上部に作用すると想定される力			
	土石等の(移動)高さが1m以下の場合、土石等の移動による力が100kN/m ² を超える区域		それ以外の区域		土石等の堆積の高さが3mを超える区域		それ以外の区域			土石等の(移動)高さが1m以下の場合、土石等の移動による力が100kN/m ² を超える区域		それ以外の区域		土石等の堆積の高さが3mを超える区域		それ以外の区域	
	力の大きさのうち最大のもの(kN/m ²)	土石等の高さ(m)	力の大きさのうち最大のもの(kN/m ²)	土石等の高さ(m)	力の大きさのうち最大のもの(kN/m ²)	土石等の高さ(m)	力の大きさのうち最大のもの(kN/m ²)	土石等の高さ(m)		力の大きさのうち最大のもの(kN/m ²)	土石等の高さ(m)	力の大きさのうち最大のもの(kN/m ²)	土石等の高さ(m)	力の大きさのうち最大のもの(kN/m ²)	土石等の高さ(m)	力の大きさのうち最大のもの(kN/m ²)	土石等の高さ(m)
1 ~ 2	-	-	92.62	1.00	-	-	8.76	1.73	27 ~ 28	-	-	-	-	-	-	-	
2 ~ 3	-	-	100.00	1.00	-	-	10.69	2.12	28 ~ 29	-	-	-	-	-	-	-	
3 ~ 4	142.23	1.00	100.00	1.00	-	-	11.68	2.31	~								
4 ~ 5	149.40	1.00	100.00	1.00	-	-	13.85	2.74	~								
5 ~ 6	150.98	1.00	100.00	1.00	-	-	14.35	2.84	~								
6 ~ 7	153.56	1.00	100.00	1.00	-	-	14.46	2.86	~								
7 ~ 8	153.56	1.00	100.00	1.00	-	-	14.46	2.86	~								
8 ~ 9	-	-	100.00	1.00	-	-	14.21	2.81	~								
9 ~ 10	-	-	-	-	-	-	-	-	~								
10 ~ 11	-	-	-	-	-	-	-	-	~								
11 ~ 12	-	-	57.74	1.00	-	-	7.91	1.56	~								
12 ~ 13	-	-	81.01	1.00	-	-	8.55	1.69	~								
13 ~ 14	-	-	100.00	1.00	-	-	15.16	3.00	~								
14 ~ 15	145.19	1.00	100.00	1.00	-	-	15.16	3.00	~								
15 ~ 16	145.19	1.00	100.00	1.00	-	-	14.15	2.80	~								
16 ~ 17	144.82	1.00	100.00	1.00	-	-	14.15	2.80	~								
17 ~ 18	144.82	1.00	100.00	1.00	-	-	14.12	2.79	~								
18 ~ 19	140.17	1.00	100.00	1.00	-	-	14.74	2.92	~								
19 ~ 20	140.17	1.00	100.00	1.00	-	-	14.74	2.92	~								
20 ~ 21	-	-	100.00	1.00	-	-	13.45	2.66	~								
21 ~ 22	-	-	100.00	1.00	-	-	13.45	2.66	~								
22 ~ 23	109.64	1.00	100.00	1.00	-	-	10.31	2.04	~								
23 ~ 24	109.64	1.00	100.00	1.00	-	-	10.98	2.17	~								
24 ~ 25	107.55	1.00	100.00	1.00	-	-	10.98	2.17	~								
25 ~ 26	-	-	100.00	1.00	-	-	9.38	1.86	~								
26 ~ 27	-	-	81.38	1.00	-	-	10.04	1.99	~								
様式-3(急) 建築物の構造の規制に必要な衝撃に関する事項	自然現象の種類				急傾斜地の崩壊				箇所番号				I-自-0207				
					告示番号				箇所名				日本平の2				
					告示年月日				所在地				仙台市太白区日本平字				