

災害に強い川づくり緊急対策事業 アクションプランの進捗状況（登米土木管内）

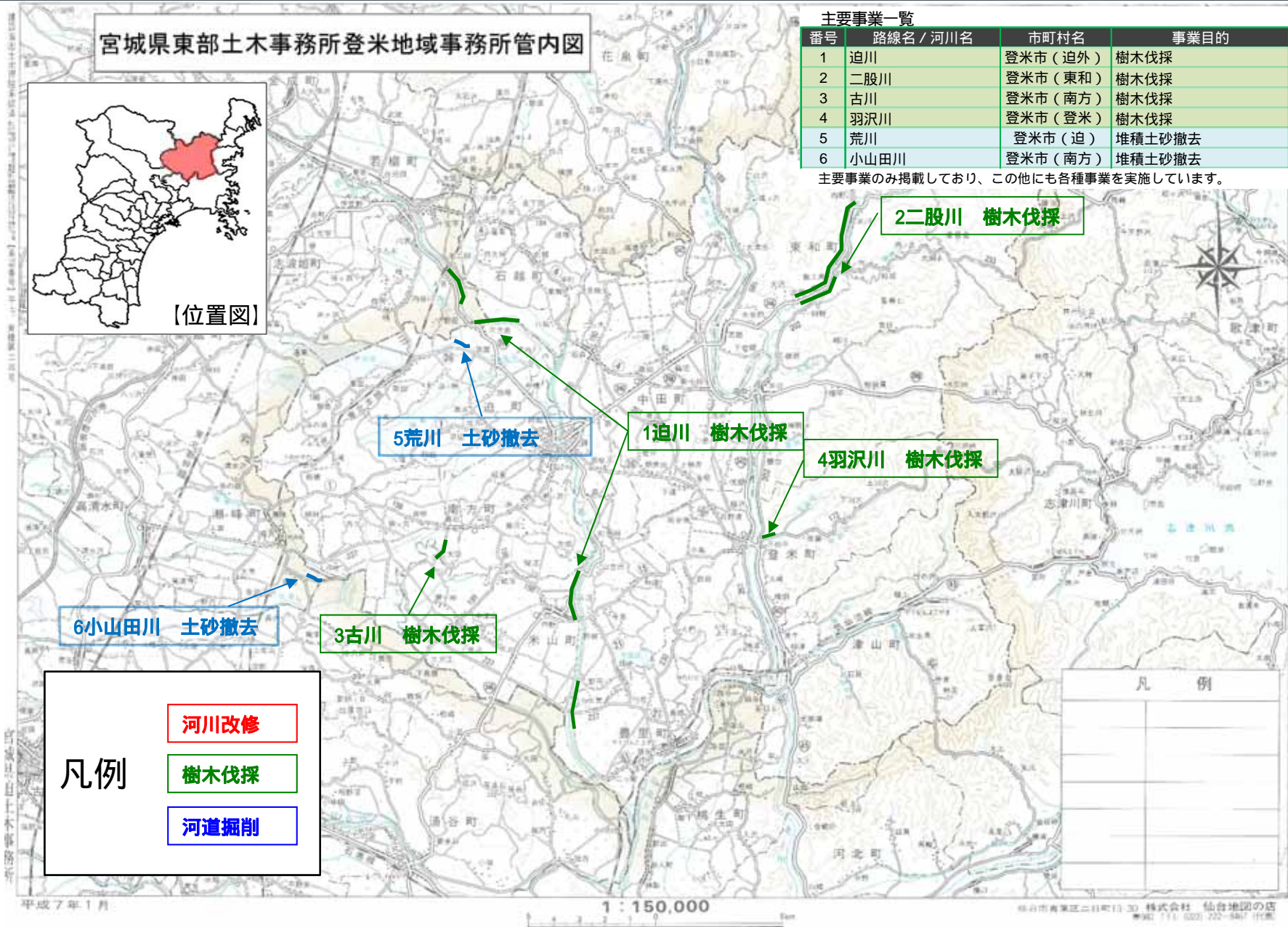
宮城県東部土木事務所登米地域事務所管内図



主要事業一覧

番号	路線名 / 河川名	市町村名	事業目的
1	迫川	登米市（迫外）	樹木伐採
2	二股川	登米市（東和）	樹木伐採
3	古川	登米市（南方）	樹木伐採
4	羽沢川	登米市（登米）	樹木伐採
5	荒川	登米市（迫）	堆積土砂撤去
6	小山田川	登米市（南方）	堆積土砂撤去

主要事業のみ掲載しており、この他にも各種事業を実施しています。

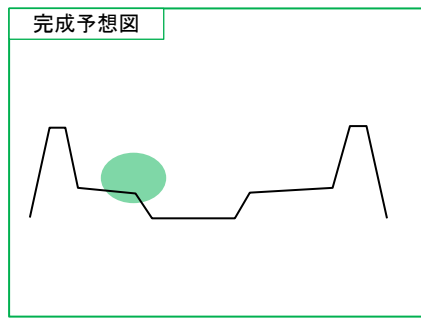


凡例

河川改修
樹木伐採
河道掘削

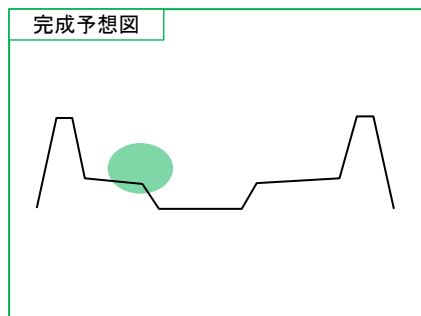
凡例

1 迫川 | 登米市（迫外） | 概要 | L=3,200m, A=45,130m²



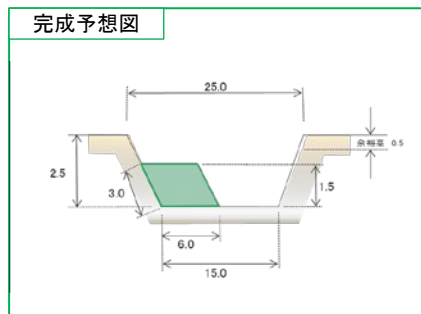
◆現状（今こんな事やっています）
・迫川の河積を確保するため、阻害率の高い箇所から伐木を行っています。

2 二股川 | 登米市（東和） | 概要 | L=4,800m, A=58,400m²



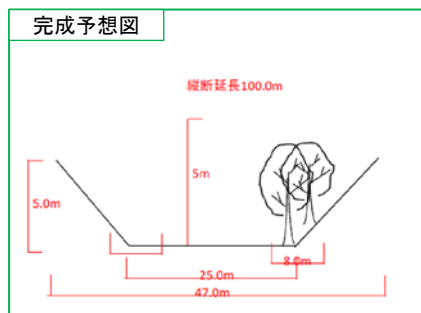
◆現状（今こんな事やっています）
・二股川の河積を確保するため、阻害率の高い箇所から伐木を行っています。

3 古川 | 登米市（南方） | 概要 | L=550m, A=1,580m²



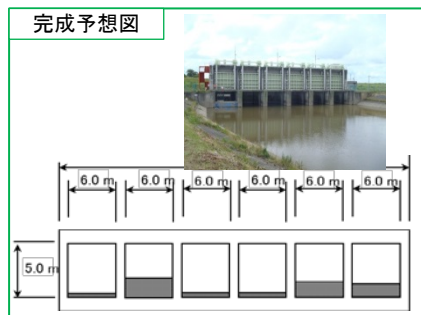
◆現状（今こんな事やっています）
・古川の河積を確保するため、阻害率の高い箇所から伐木を行っています。

4 羽沢川 | 登米市（登米） | 概要 | L=300m, A=5,300m²



◆現状（今こんな事やっています）
・羽沢川の河積を確保するため、阻害率の高い箇所から伐木を行っています。

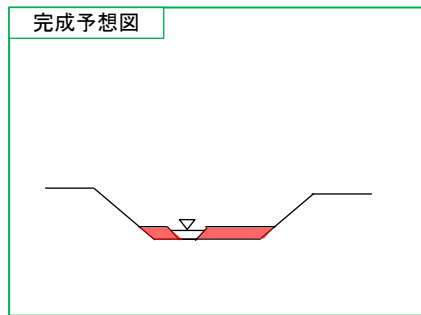
5	荒川	登米市(迫)	概要	L=228m, V=277,700m ²
---	----	--------	----	---------------------------------



◆現状(今こんな事やってます)

- 荒川サイフォンの河積を確保するため、阻害率の高い箇所から堆積土砂の撤去を行っています。

6	小山田川	登米市(南方)	概要	L=1.193m, V=46,216m ²
---	------	---------	----	----------------------------------



◆現状(今こんな事やってます)

- 小山田川の河積を確保するため、阻害率の高い箇所から堆積土砂の撤去を行っています。