

災害に強い川づくり緊急対策事業 アクションプランの進捗状況（栗原土木管内）

【位置図】



宮城県北部土木事務所栗原地域事務所管内図

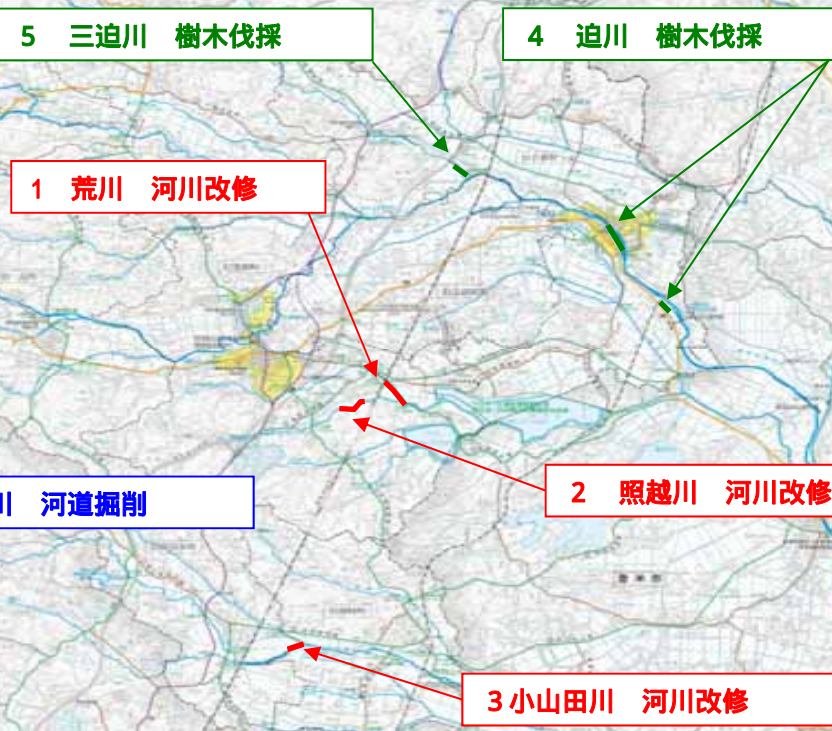
主要事業一覧

番号	路線名 / 河川名	市町村名	事業目的
1	荒川	栗原市(築館)	河川改修
2	照越川	栗原市(築館)	河川改修
3	小山田川	栗原市(瀬峰)	河川改修
4	迫川	栗原市(若柳)	樹木伐採
5	三迫川	栗原市(若柳)	樹木伐採
6	長崎川	栗原市(一迫)	河道掘削

主要事業のみ掲載しており、この他にも各種事業を実施しています。

凡例

- 河川改修
- 樹木伐採
- 河道掘削



1	荒川	栗原市(築館)	概要	施工延長 L=950m
---	----	---------	----	-------------

完成予想図	着工前	【H31.2月】
		

- ◆現状(今こんな事やっています)
- ・照越川との合流部付近から上流900m区間において、県道の整備とあわせて河川改修を行っています。

2	照越川	栗原市(築館)	概要	施工延長 L=1,000m
---	-----	---------	----	---------------

完成予想図	着工前	現況【H30.2月】
		

- ◆現状(今こんな事やっています)
- ・河道断面が狭く、出水による越水被害の解消を図るため、河川改修として河道掘削(護岸)を実施しています。

3	小山田川	栗原市(瀬峰)	概要	施工延長 L=1,420m
---	------	---------	----	---------------

完成予想図	着工前	【H30.12月】
		

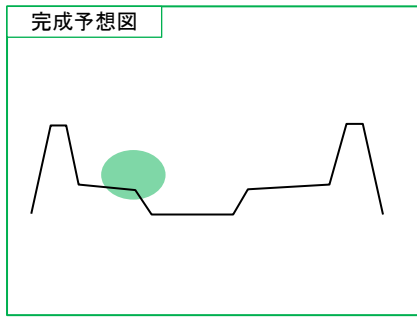
- ◆現状(今こんな事やっています)
- ・支川の善光寺川との合流部を中心に、堤防機能強化として、築堤(嵩上げ)を行っています。

4	迫川	栗原市(若柳)	概要	樹木伐採 L=876m, A=29,400m ²
---	----	---------	----	-------------------------------------

完成予想図	着工前	完了【H30.12月】
		

- ◆現状(今こんな事やっています)
- ・河道内に繁茂した樹木を伐採し、流下阻害の解消により、浸水被害の軽減に努めています。

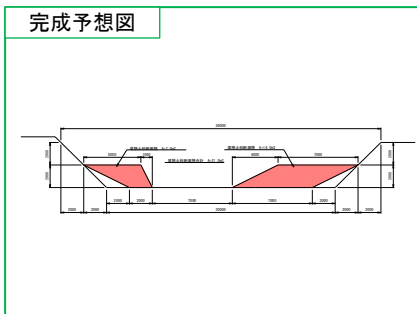
5	三迫川	栗原市(若柳)	概要	樹木伐採 L=450m, A32,200m ²
---	-----	---------	----	------------------------------------



◆現状（今こんな事やってます）

- 河道内に繁茂した樹木を伐採し、流下阻害の解消により、浸水被害の軽減に努めています。

6	長崎川	栗原市(一迫)	概要	河道掘削 L=450m, V=5,900m ³
---	-----	---------	----	------------------------------------



◆現状（今こんな事やってます）

- 河道内に堆積した土砂を撤去し、流下能力を確保し、浸水被害の軽減に努めています。