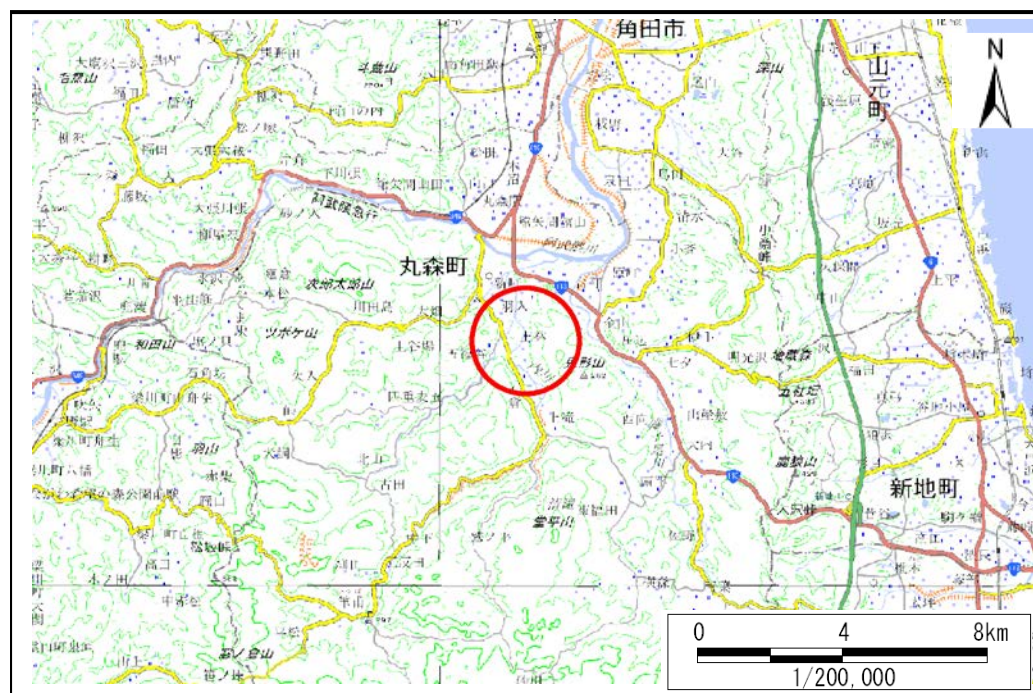


# 土砂災害警戒区域等の指定の告示に係る図書(その1)

告示番号	宮城県告示第118号
告示年月日	平成31年2月19日

自然現象の種類	土石流
溪流番号	1-41-048(1214100048)
水系名	阿武隈川
河川名	内川
溪流名	泉南の沢2
所在地	伊具郡丸森町字赤堀,字泉,字泉下,字北前,字上林東,字天王
調査機関	宮城県大河原土木事務所



位置図(S=1:200,000)



位置図(S=1:25,000)

宮城県

「この地図は、国土地理院長の承認を得て、同院発行の数値地図20000(地図画像)、及び数値地図25000(地図画像)を複製したものである。(承認番号 平29情複、第1004号)」



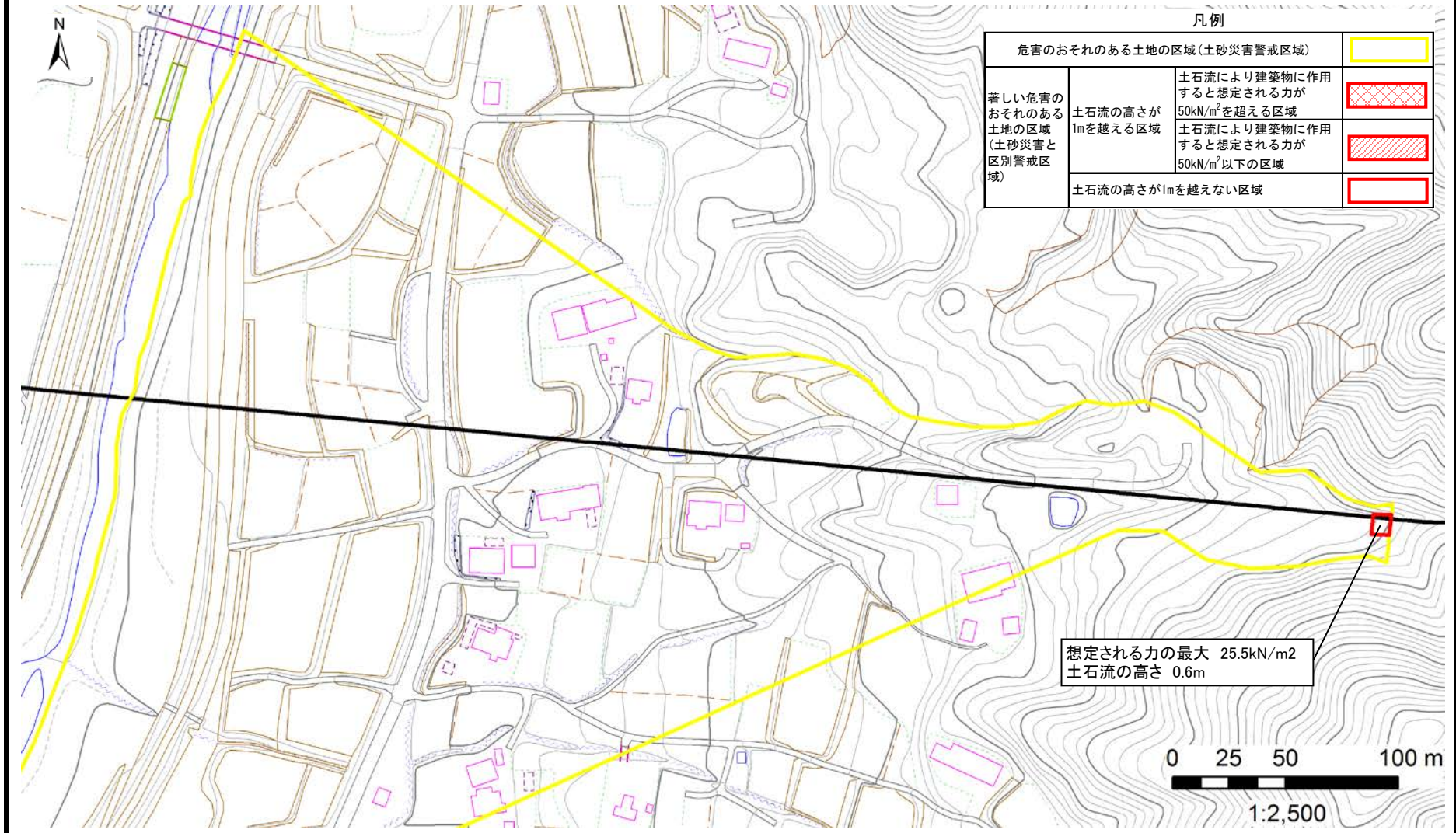
# 土砂災害警戒区域等の指定の告示に係る図書（その2）

告示番号	宮城県告示第118号
告示年月日	平成31年2月19日

調査年度	平成28年度
------	--------

危害のおそれのある土地、著しい危害のおそれのある土地の設定図

溪流の位置	溪流番号	1-41-048(1214100048)	溪流名	泉南の沢2	所在地	伊具郡丸森町字赤堀, 字泉, 字泉下, 字北前, 字上林東, 字天王
-------	------	----------------------	-----	-------	-----	------------------------------------





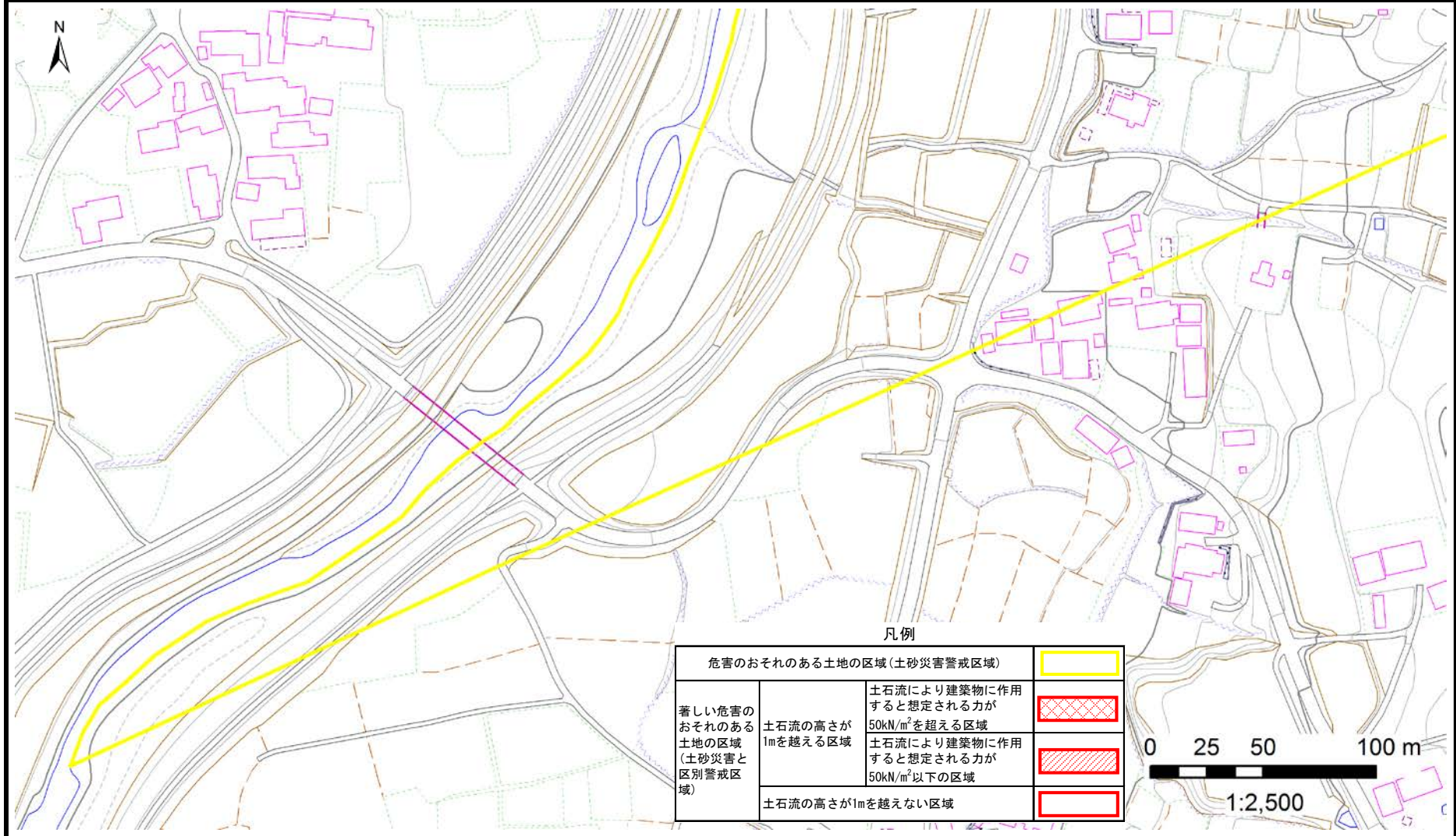
# 土砂災害警戒区域等の指定の告示に係る図書（その2）

告示番号	宮城県告示第118号
告示年月日	平成31年2月19日

調査年度	平成28年度
------	--------

危害のおそれのある土地、著しい危害のおそれのある土地の設定図

溪流の位置	溪流番号	1-41-048(1214100048)	溪流名	泉南の沢2	所在地	伊具郡丸森町字赤堀, 字泉, 字泉下, 字北前, 字上林東, 字天王
-------	------	----------------------	-----	-------	-----	------------------------------------



凡例

危害のおそれのある土地の区域 (土砂災害警戒区域)		
著しい危害のおそれのある土地の区域 (土砂災害と区別警戒区域)	土石流の高さが1mを超える区域	
	土石流の高さが1mを越えない区域	
	土石流の高さが1mを越えない区域	