

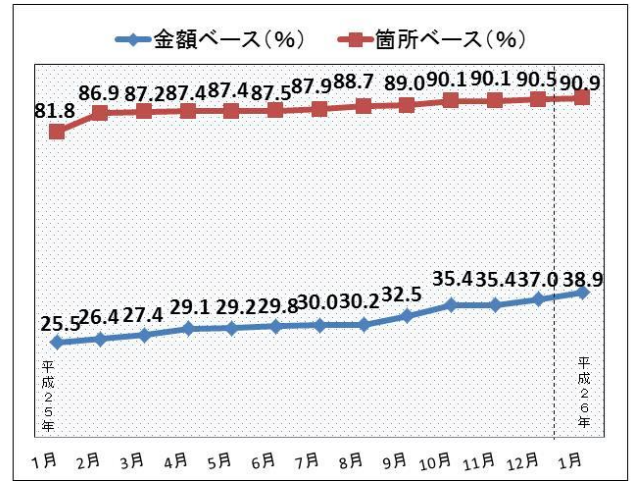
## 東日本大震災からの復旧・復興事業の進捗状況について

(平成26年1月末現在)

公共土木施設の災害復旧事業の進捗状況及び土木部最重点項目の「災害に強いまちづくり宮城モデルの構築」を推進するための津波対策、復興まちづくり事業、復興住宅の整備について、平成26年1月末現在の状況を以下のとおりまとめた。

### 1 公共土木施設の災害復旧事業（県事業）

- 公共土木施設全体の災害復旧事業の着手率は、箇所ベースで**約91%**、金額ベースで**約39%**となっている。
- 内陸部では、箇所ベースで**約99%**、金額ベースで**約89%**の着手率となっている。施設の復旧状況としては、先月末から変動はなく、全体811箇所のうち777箇所が完成している。
- 沿岸部では、箇所ベースで**約87%**、金額ベースで**約37%**の着手率となっている。施設の復旧状況としては、全体1,541箇所のうち713箇所が完成（12月末比+6箇所）している。



公共土木施設の災害復旧工事全体（県事業）の着手率の推移



安住海岸の護岸工 完成状況（石巻市）

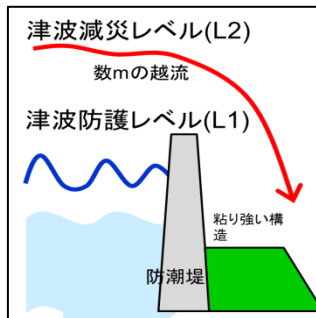


県道清水浜志津川港線 志津川字深田地内 完成状況（南三陸町）

## 2 災害に強いまちづくり宮城モデルの構築

### (1) 津波対策

- 海岸保全施設や河口部の河川堤防の復旧にあたっては、津波防護レベル(レベル1)対策として施設整備に着手する他、津波減災レベル(レベル2)対策として、津波の減災効果を有する多重防御施設としての道路や防災緑地の整備について検討を進めている。
- 津波対策の進捗状況としては、津波防護レベル(レベル1)を含む協議設計案件の河川、海岸・港湾施設について、応急工事等の工事着手率、本格的な工事の着手状況を公表している。



	津波防護レベル(L1)	津波減災レベル(L2)
想定	数十年から百数十年の頻度で発生すると考えられる津波	津波防護レベルをはるかに上回り、構造物対策の適用限界を超過する津波
防護目標	<ul style="list-style-type: none"> <li>・人命保護、日常生活機能維持</li> <li>・財産保護</li> <li>・経済活動の継続</li> <li>・発災直後に必要な沿岸部機能の維持</li> </ul>	<ul style="list-style-type: none"> <li>・人命保護</li> <li>・経済的損失の軽減</li> <li>・二次災害の防止</li> <li>・早期復旧</li> </ul>

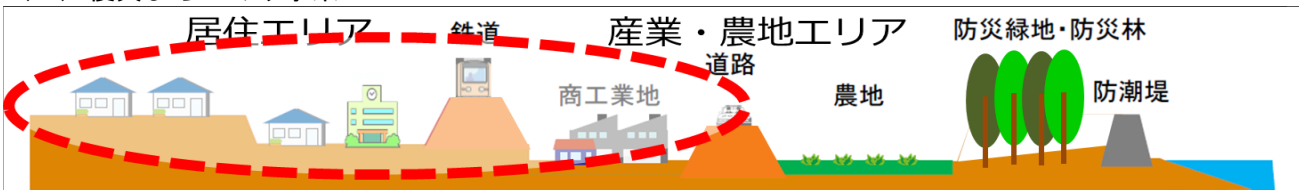
#### <進捗状況>

- 河川災害復旧事業の本格復旧工事については、新たに、五間堀川(岩沼市)、桜川(南三陸町)に着手し、全体の着手状況は **16箇所** (全体の約38%) となっている。
- 海岸・港湾(土木部所管)災害復旧事業の本格復旧工事については、新たに、大谷地区海岸(気仙沼市)の離岸堤に着手し、全体の着手状況は **29箇所** (全体の約23%) となっている。
- 気仙沼市の浜地区海岸では、突堤(2工区)の消波ブロック据付が完了している。



浜地区海岸(気仙沼市)

### (2) 復興まちづくり事業



- 防災集団移転促進事業は、被災地域において居住に不当でない区域から安全な区域への移転を目的とし、住宅団地等の整備や移転に伴う経費の支援を行う事業である。
  - ・事業の流れ: 事業計画について復興整備協議会で国土交通大臣の同意→移転先団地の設計や用地確保→開発許可→工事に着手→造成後、施設管理者が宅地を市町から購入又は借地し住宅を建設
- 被災市街地復興土地区画整理事業は、被災により大きな被害のあった市街地において、公共施設整備と良好な市街地の形成を図るため土地区画整理事業の手法を使い、被災者等のための住宅の確保や、これに資する住宅立地の促進等を行う事業である。
  - ・事業の流れ: 事業の範囲を定める都市計画決定→事業計画の決定→知事の認可→仮換地の指定→住宅等が建てられるよう整備→全ての工事が完了後、換地処分
- 津波復興拠点整備事業は、東日本大震災の津波により被災した地域における復興の拠点となる市街地を緊急的に整備する事業である。
  - ・事業の流れ: 住宅施設、特定業務施設、公益的施設(医療施設等)及び公共施設(道路等)を都市施設として都市計画決定→知事の認可→用地確保→造成後、各施設管理者が宅地を市町から購入又は借地し、施設を建設
- 復興まちづくりの進捗状況としては、各事業の流れに合わせて、事業認可状況、造成工事の着手状況、住宅等建築工事可能な状況、工事着手状況を公表している。

#### <進捗状況>

- 防災集団移転促進事業(12市町194地区で計画)について、事業計画は**全地区で大臣同意**を得ている。  
※南三陸町において、地区の統合により1地区減。
- 造成工事に着手した地区数は、新たに石巻市の17地区、女川町の2地区、南三陸町の1地区が工事着手となり、県全体で12市町**172地区**(全体の約89%)となっている。



鮫浦地区 造成工事状況(石巻市)

なお、南三陸町は、仙台市、塩竈市、名取市、岩沼市、東松島市、亶理町、七ヶ浜町に続き、全ての地区で工事に着手したことになる。

- 住宅等建築工事可能※地区数は、新たに仙台市の1地区、亶理町の1地区が増え、県全体で2市町**9地区**（全体の約5%）となっている。

（※住宅等建築工事可能とは、土地を購入又は借地し、建築工事の準備が整った状態のことを示す）

- 土地区画整理事業（10市町34地区で計画）について、都市計画決定された地区は、県全体で10市町**28地区**（全体の約82%）となっている。
- 事業認可地区数は、新たに石巻市の2地区が認可され、県全体で8市町**24地区**（全体の約71%）となっている。なお、石巻市の2地区、仙台市の1地区においては事業認可へ向けた手続きが進められている。
- 工事着工地区数は、新たに南三陸町の1地区、石巻市の1地区が着工し、県全体で4市町**11地区**（全体の約32%）となっている。



野蒜北部丘陵地区 掘削残土搬出状況（東松島市）

- 津波復興拠点整備事業（8市町12地区で計画）について、事業認可地区数は、先月末に対して変動はなく、気仙沼市、山元町（2地区）、女川町、南三陸町（2地区）、塩竈市の**7地区**（全体の約58%）となっている。工事着工地区数も先月末から変動はなく、気仙沼市、山元町（2地区）、女川町、南三陸町の**5地区**（全体の約42%）が工事着工している。

### （3）災害公営住宅の整備

- 災害公営住宅は、災害により住宅を失い、自ら住宅を確保することが困難な方に対して、安定した生活を確保してもらうために、地方公共団体が国の助成を受けて整備する低廉な家賃の公営住宅のことで、復興まちづくり計画や避難・防災計画と整合を図るとともに、地域コミュニティや地域特性に配慮した整備を推進することとしている。
- 災害公営住宅の整備状況としては、市町ごとに事業着手戸数、建築工事等の着手戸数、工事完了戸数を公表している。

#### <進捗状況>

- 災害公営住宅は、整備計画戸数15,000戸のうち、現時点で、21市町147地区、**9,719戸**の整備に着手（12月末比+160戸）し、うち、17市町67地区、**4,118戸**は工事着手（12月末比+570戸）している。

- 工事完了戸数は、6市町15地区、**322戸**（12月末比+56戸）となっている。なお、山元町の新山下駅周辺地区第2期の25戸、塩竈市の伊保石地区の31戸が新たに完成した。

- 災害公営住宅の整備手法別での事業着手状況は、

・ 県受託としては	9市町26地区2,188戸
・ 独立行政法人都市再生機構の買い取りとしては	8市町26地区2,393戸
・ 市町直接建設としては	11市町33地区1,619戸
・ 民間買い取りとしては	9市町60地区3,368戸
・ 民間借り上げとしては	1市 5地区 149戸
（整備手法を調整中のもの）	1市 1地区 2戸

となっている。



新山下駅周辺地区第2期 完成状況（山元町）



新蛇田（A街区）地区 完成予定パース（石巻市）

(空白)

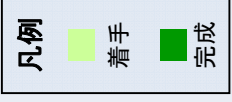
# 公共土木施設の復旧工事の進捗状況

(公共土木施設災害復旧事業：県事業)

【平成26年1月末現在】

○「次世代に豊かさを引き継ぐことのできる持続可能なみやぎの県土づくり」の理念のもと、県民の命と生活を守り、震災を乗り越え、更なる発展につなげる県土づくりを目指して取り組んでいます。

項目 (最大被害等)	(着手・完成) / (復旧箇所・復旧費)	進捗率	項目 (最大被害等)	(着手・完成) / (復旧箇所・復旧費)	進捗率
<b>道路・橋梁施設 (復旧工事)</b>  復旧事業の概要 期間 H23～27年度 復旧費 約842億円	被災箇所数: 道路 1,437箇所 橋梁 128箇所	箇所ベース 着手率 約95% 完成率 約70%  金額ベース 着手率 約52% 完成率 約32%	<b>下水道施設 (復旧工事)</b>  復旧事業の概要 期間 H23～25年度 復旧費 約402億円	被災箇所数: 121箇所	箇所ベース 着手率 約100% 完成率 約99%  金額ベース 着手率 約97% 完成率 約91%
<b>河川施設 (復旧工事)</b>  復旧事業の概要 期間 H23～27年度 復旧費 約2,420億円	被災箇所数: 278箇所	箇所ベース 着手率 約94% 完成率 約67%  金額ベース 着手率 約22% 完成率 約2%	<b>港湾施設 (復旧工事)</b>  復旧事業の概要 期間 H23～27年度 復旧費 約884億円	被災箇所数: 292箇所	箇所ベース 着手率 約65% 完成率 約23%  金額ベース 着手率 約40% 完成率 約9%
<b>海岸保全施設 (復旧工事)</b>  復旧事業の概要 期間 H23～27年度 復旧費 約797億円	被災箇所数: 74施設	箇所ベース 着手率 約82% 完成率 約1%  金額ベース 着手率 約37% 完成率 約0.2%	<b>公共土木施設 (道路、橋梁、河川、海岸、砂防、下水道、港湾、公園)</b>  復旧事業の概要 期間 H23～27年度 復旧費 約5,376億円	被災箇所数: 2,352箇所	箇所ベース 着手率 約91% 完成率 約63%  金額ベース 着手率 約39% 完成率 約14%
<b>砂防・地滑・急傾斜施設 (復旧工事)</b>  復旧事業の概要 期間 H23～24年度 復旧費 約8億円	被災箇所数: 9施設	箇所ベース 着手率 約89% 完成率 約89%  金額ベース 着手率 約99% 完成率 約98%	<b>沿岸部</b> 箇所ベース 着手率 約87% 金額ベース 約37%  内陸部 箇所ベース 着手率 約99% 金額ベース 約89%	被災箇所数: 9施設	箇所ベース 着手率 約96% 完成率 約96%  金額ベース 着手率 約89% 完成率 約83%



(空白)

# 土木部最重点項目

# 災害に強いまちづくり宮城モデルの構築の推進

平成26年1月末現在

市町名	津波対策		復興まちづくり事業		災害公営住宅の整備	
	土木部所管海岸(防波・消波)災害補正事業	河川災害復旧事業	防災集団移転促進事業	土地区画整理事業	災害公営住宅	
宮城県	計画 7 地区数 2	計画 7 地区数 2	計画 51 地区数 2	計画 3 地区数 2	計画 2,200 地区数 2	計画 2,200 地区数 2
上段: 済・軍 (高層工事業等)	16	16	50	2	1,444	1,444
下段: 済・軍 (本格工事業等)	4	4	0	2	165	165
割合	59.3%	59.3%	98.0%	66.7%	65.6%	65.6%
割合	14.8%	14.8%	0.0%	66.7%	7.5%	7.5%
割合	80.0%	80.0%	100.0%	100.0%	42.1%	42.1%
割合	10.0%	10.0%	0.0%	100.0%	10.9%	10.9%
割合	87.5%	87.5%	78.5%	73.3%	46.8%	46.8%
割合	37.5%	37.5%	0.0%	33.3%	12.0%	12.0%
割合	100.0%	100.0%	61.9%	100.0%	24.1%	24.1%
割合	100.0%	100.0%	0.0%	100.0%	21.2%	21.2%
割合	100.0%	100.0%	100.0%	40.0%	65.9%	65.9%
割合	50.0%	50.0%	0.0%	40.0%	35.5%	35.5%
割合	100.0%	100.0%	100.0%	0.0%	100.0%	100.0%
割合	100.0%	100.0%	0.0%	0.0%	0.0%	0.0%
割合	31.8%	31.8%	100.0%	100.0%	51.6%	51.6%
割合	9.1%	9.1%	0.0%	0.0%	18.7%	18.7%
割合	35.3%	35.3%	100.0%	100.0%	100.0%	100.0%
割合	5.9%	5.9%	0.0%	0.0%	0.0%	0.0%
割合	100.0%	100.0%	100.0%	0.0%	6.6%	6.6%
割合	100.0%	100.0%	0.0%	0.0%	0.0%	0.0%
割合	100.0%	100.0%	100.0%	100.0%	100.0%	100.0%
割合	66.7%	66.7%	0.0%	0.0%	0.0%	0.0%
割合	100.0%	100.0%	100.0%	100.0%	88.5%	88.5%
割合	66.7%	66.7%	20.0%	0.0%	70.4%	70.4%
割合	100.0%	100.0%	66.7%	0.0%	85.2%	85.2%
割合	0.0%	0.0%	0.0%	0.0%	15.4%	15.4%
割合	92.9%	92.9%	88.7%	70.6%	64.8%	64.8%
割合	38.1%	38.1%	4.6%	32.4%	27.5%	27.5%
合計	42	126	194	34	15,000	15,000
上段: 済・軍 (高層工事業等)	39	67	172	24	9,719	9,719
下段: 済・軍 (本格工事業等)	16	29	9	11	4,118	4,118
割合	92.9%	53.2%	88.7%	70.6%	64.8%	64.8%
割合	38.1%	23.0%	4.6%	32.4%	27.5%	27.5%

※1: 登米市、栗原市、大崎町、涌谷町、真里町  
 ※2: 津波復旧拠点整備事業は、8市町12地区が計画され、7地区が事業認可済みとなり、うち6地区が工事完了となっている。  
 ※3: 宮城県復興住宅計画における整備予定戸数  
 ※4: 本計画は事業認可済みの4地区と計画されているが、1地区が1地区として計上している。

(空白)



# 災害公営住宅の整備状況について

(平成26年1月31日現在)

- 災害公営住宅については、平成26年1月末時点で21市町、147地区、9,719戸において事業着手しています。
- 事業着手している災害公営住宅のうち、17市町、67地区、4,118戸について着工し、6市町、15地区、322戸については工事が完了しました。
- 各地区・団地の位置などの情報を復興住宅整備室のホームページに掲載しています。

<http://www.pref.miyagi.jp/soshiki/fukujuu/>

## ○ 市町別整備状況

市町名	計画戸数	事業着手戸数		工事着手戸数		工事完了戸数	
			進捗率		進捗率		進捗率
01 仙台市	3,200戸	2,766戸	86.4%	1,917戸	59.9%	12戸	0.4%
02 石巻市	4,000戸	1,873戸	46.8%	481戸	12.0%	149戸	3.7%
03 塩竈市	380戸	196戸	51.6%	71戸	18.7%	31戸	8.2%
04 気仙沼市	2,200戸	1,444戸	65.6%	165戸	7.5%	0戸	
05 名取市	752戸	50戸	6.6%	0戸		0戸	
06 多賀城市	532戸	482戸	90.6%	160戸	30.1%	0戸	
07 岩沼市	210戸	210戸	100.0%	0戸		0戸	
08 登米市	60戸	60戸	100.0%	60戸	100.0%	0戸	
09 栗原市	15戸	15戸	100.0%	15戸	100.0%	15戸	100.0%
10 東松島市	1,010戸	666戸	65.9%	359戸	35.5%	0戸	
11 大崎市	170戸	170戸	100.0%	105戸	61.8%	0戸	
12 亶理町	497戸	440戸	88.5%	350戸	70.4%	0戸	
13 山元町	487戸	415戸	85.2%	75戸	15.4%	75戸	15.4%
14 松島町	52戸	52戸	100.0%	0戸		0戸	
15 七ヶ浜町	212戸	212戸	100.0%	0戸		0戸	
16 利府町	25戸	25戸	100.0%	25戸	100.0%	0戸	
17 大郷町	3戸	3戸	100.0%	3戸	100.0%	0戸	
18 涌谷町	48戸	48戸	100.0%	8戸	16.7%	0戸	
19 美里町	40戸	40戸	100.0%	40戸	100.0%	40戸	100.0%
20 女川町	945戸	228戸	24.1%	200戸	21.2%	0戸	
21 南三陸町	770戸	324戸	42.1%	84戸	10.9%	0戸	
計	15,608戸	9,719戸		4,118戸		322戸	

※計画戸数は現時点でのものであり、設計内容により変更になることがあります。

## ○ 整備手法別整備状況

	県受託	UR買取り	市町建設	民間買取り	民間借上げ	調整中
市町数	9市町	8市町	11市町	9市町	1市	1市
地区数	26地区	26地区	33地区	60地区	5地区	1地区
戸数	2,188戸	2,393戸	1,619戸	3,368戸	149戸	2戸

※一つの地区内で、異なる複数の整備手法により事業を実施している場合は、「市町数」及び「地区数」をそれぞれ計上しています。

○災害公営住宅の整備状況抜粋

※前回公表時(平成25年12月31日時点)から、変更があった地区のみ掲載しています。

※太字・下線部は、前回公表時からの変更点

※地区・団地番号に★印がついている地区・団地は、今回追加

市町村	地区・団地名	計画戸数	整備手法	入居予定(年度)	進捗状況
仙台市	01-1 田子西地区	176戸	直接建設(市)	H26	工事着手
	01-2 荒井東地区	197戸	直接建設(市)	H26	工事着手
	01-3 鹿野地区	70戸	直接建設(市)	H26	工事着手
	01-4 若林西地区	152戸	買い取り(民間)	H26	工事着手
	01-6 上原地区	27戸	直接建設(市)	H26	工事着手
	01-13 芦の口地区	39戸	買い取り(民間)	H26	工事着手
	01-14 六丁の目中町地区【その他集合住宅(公募買取)】	43戸	買い取り(民間)	H26	設計着手
	01-15 荒井第二地区【その他集合住宅(公募買取)】	34戸	買い取り(民間)	H26	工事着手
	01-16 中倉地区【その他集合住宅(公募買取)】	58戸	買い取り(民間)	H26	工事着手
	01-17 梅田町地区【その他集合住宅(公募買取)】	66戸	買い取り(民間)	H26	工事着手
	01-19 燕沢東地区【その他集合住宅(公募買取)】	63戸	買い取り(民間)	H26	設計着手
	01-20 あすと長町(26街区)地区【その他集合住宅(公募買取)】	163戸	買い取り(民間)	H26	工事着手
	01-22 大和町地区【その他集合住宅(公募買取)】	103戸	買い取り(民間)	H26	工事着手
	01-23 あすと長町(54街区)地区【その他集合住宅(公募買取)】	68戸	買い取り(民間)	H26	設計着手
	01-25 宮城野地区【その他集合住宅(公募買取)】	88戸	買い取り(民間)	H26	設計着手
01-26 田子西第二地区【その他集合住宅(公募買取)】	168戸	買い取り(民間)	H26	設計着手	
01-27 泉中央南地区【その他集合住宅(公募買取)】	193戸	買い取り(民間)	H26	工事着手	
01-28 燕沢地区【その他集合住宅(公募買取)】	55戸	買い取り(民間)	H26	設計着手	
石巻市	02-6 中央一丁目地区	51戸	買い取り(UR)	H27	設計着手
	02-10 新蛇田地区	333戸	直接建設(県受託)	H26	設計完了
		20戸	直接建設(県受託)	H26	工事着手
	02-18 (雄勝)大須地区	1戸	直接建設(市)	H26	工事着手
	02-19 (雄勝)羽板・桑浜地区	3戸	直接建設(市)	H27	工事着手
	02-21 新蛇田南地区	300戸	直接建設(県受託)	H27	設計着手
	02-25 新蛇田E地区【新蛇田地区】	170戸	買い取り(民間)	H26	設計着手
★02-27 新渡波地区	51戸	買い取り(民間)	H27	設計着手	
塩竈市	03-1 伊保石地区(一期)	31戸	買い取り(UR)	H25	工事完了
	03-8 北浜地区	80戸	直接建設(県受託)	H27	設計着手
気仙沼市	04-3 鹿折地区	285戸	買い取り(UR)	H27	設計着手
	04-4 南気仙沼地区	320戸	買い取り(UR)	H27	設計着手
	04-5 階上地区	75戸	買い取り(民間)	H26	設計完了
	04-6 小泉地区	30戸	買い取り(民間)	H26	設計完了
	04-7 津谷地区	16戸	買い取り(民間)	H26	設計完了
	04-8 面瀬地区	120戸	買い取り(民間)	H27	設計着手
	04-9 大谷地区	65戸	買い取り(民間)	H27	設計着手
	04-10 牧沢地区	200戸	買い取り(民間)	H27	設計着手
	★04-11 大沢地区	25戸	買い取り(民間)	H26	設計着手
	★04-12 只越地区	11戸	買い取り(民間)	H26	設計着手
	★04-13 小鱈地区	18戸	買い取り(民間)	H26	設計着手
	★04-14 大浦地区	18戸	買い取り(民間)	H26	設計着手
	★04-15 唐桑(館立)地区	9戸	買い取り(民間)	H27	設計着手
★04-16 唐桑宿(明戸)地区	17戸	買い取り(民間)	H27	設計着手	
名取市	05-1 下増田地区	50戸	買い取り(UR)	H27	設計着手
登米市	08-2 中田地区	4戸	直接建設(市)	H25	工事着手
		5戸	直接建設(市)	H25	工事着手
東松島市	10-8 赤井地区(柳の目北)	85戸	買い取り(民間)	H27	工事着手
	12-6 吉田大谷地区地区(防集)	1戸	買い取り(民間)	H26	設計着手
	12-7 吉田南河原地区	1戸	買い取り(民間)	H26	設計着手
	★12-8 荒浜中野地区	20戸	買い取り(民間)	H26	設計着手
	★12-9 荒浜中野地区(防集)	8戸	買い取り(民間)	H26	設計着手
山元町	13-2 新山下駅周辺地区第2期	25戸	直接建設(県受託)	H25	工事完了
		15戸	直接建設(県受託)	H27	設計完了
	13-3 新山下駅周辺地区(市街地整備一括発注)	261戸	直接建設(町)	H27	設計着手
13-4 新坂元駅周辺地区(市街地整備一括発注)	64戸	直接建設(町)	H27	設計着手	
松島町	14-3 磯崎美映の丘地区(その2)	12戸	直接建設(県受託)	H26	設計着手
七ヶ浜町	15-1 菖蒲田浜地区	100戸	直接建設(県受託)	H27	設計完了
	15-2 松ヶ浜地区	32戸	直接建設(県受託)	H27	設計完了
	15-3 花洲浜地区【花洲浜五月田地区】	50戸	直接建設(県受託)	H27	設計完了
	15-4 吉田浜地区	6戸	直接建設(県受託)	H27	設計完了
	15-5 代ヶ崎浜地区	24戸	直接建設(県受託)	H27	設計完了
涌谷町	18-1 洪江地区	28戸	直接建設(町)	H27	設計完了

※計画戸数は現時点でのものであり、設計内容により変更になることがあります。

※地区・団地名のNoは、ホームページのNoに対応しています。

※【 】の地区・団地名は当課ホームページで公表している「災害公営住宅整備計画」で使用している名称です。