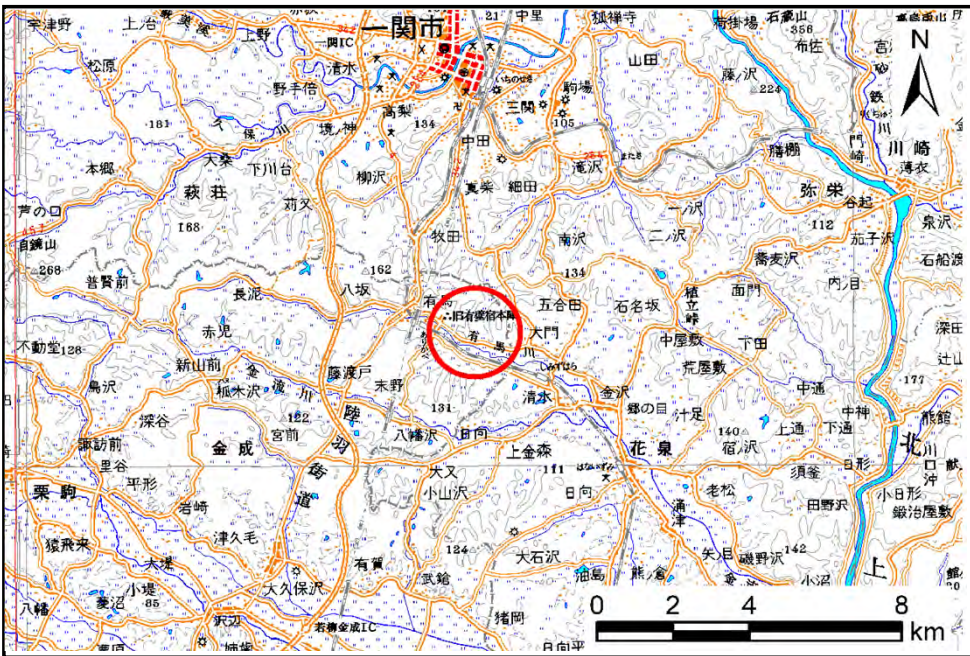


# 土砂災害防止に関する基礎調査(土石流)

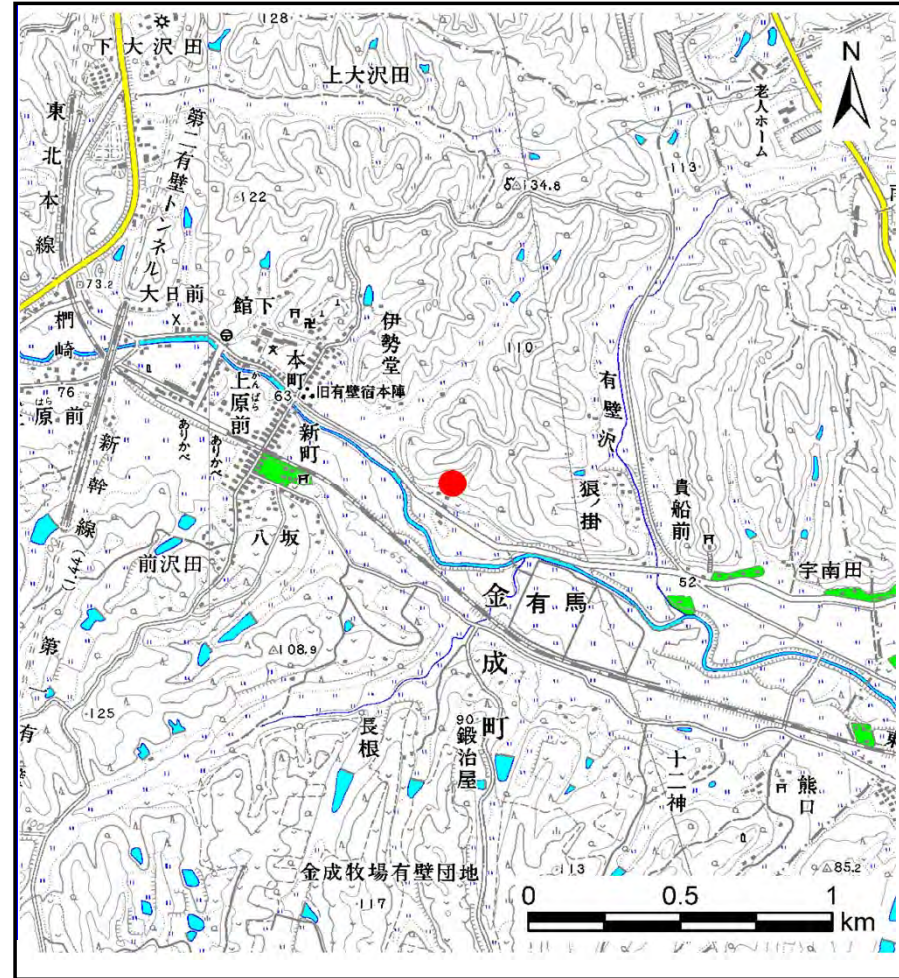
告示番号	宮城県告示第770号
告示年月日	平成24年10月9日

表紙 概況位置図

自然現象の種類	土石流
溪流番号	5-28-036(1252800036)
水系名	北上川
河川名	有馬川
溪流名	狼ノ掛沢
所在地	栗原市金成有壁狼ノ掛
調査機関	宮城県北部土木事務所 栗原地域事務所



位置図(S=1:200,000)



概況図(S=1:25,000)

この地図は、国土地理院長の承認を得て、同院発行の数値地図200,000(地図画像)及び数値地図25,000地図画像を複製したものである。(承認番号 平成21業複、第865号)

宮城県

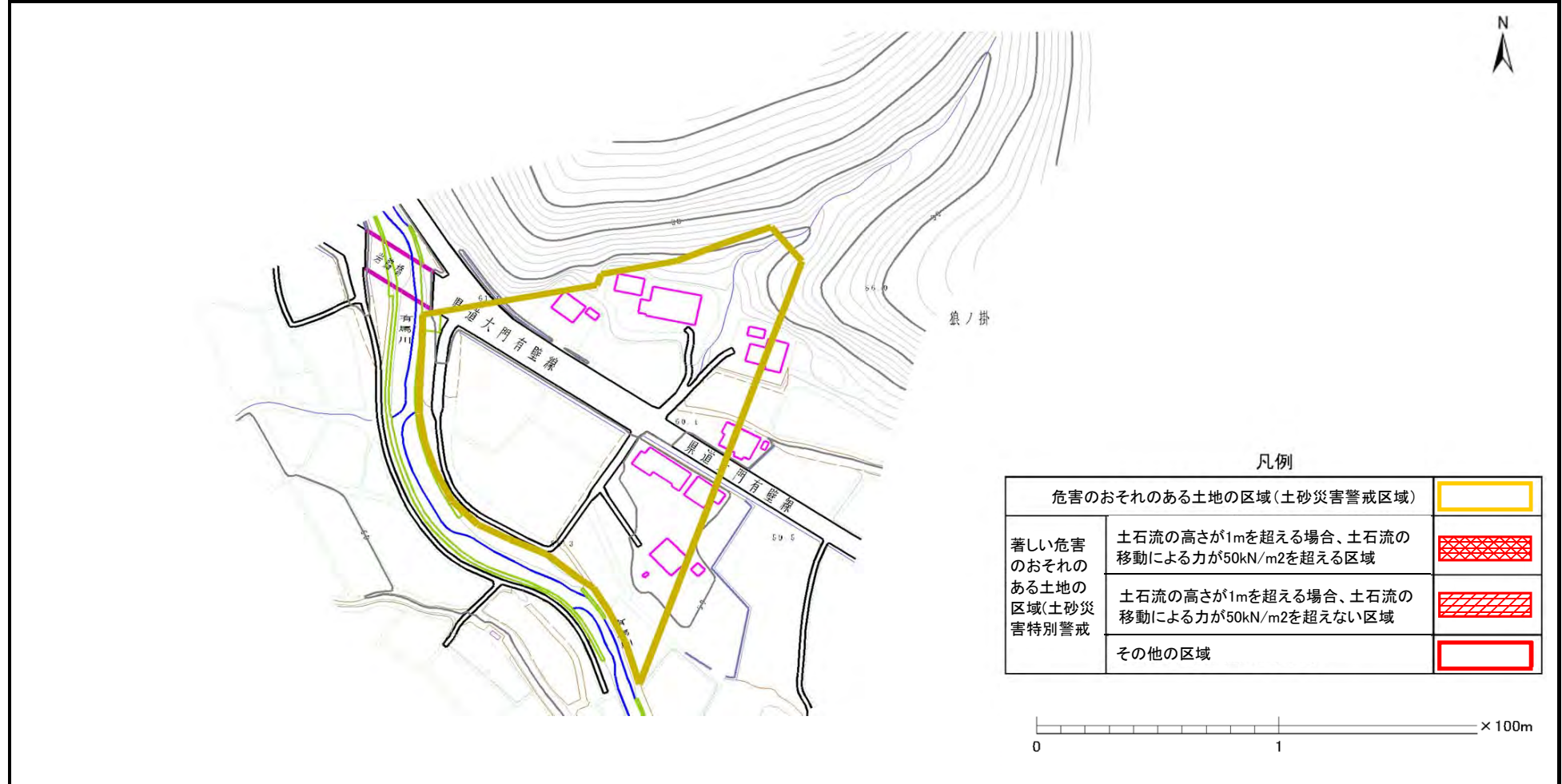
# 土砂災害警戒区域等の指定の告示に係る図書(その2)

告示番号	宮城県告示第770号
告示年月日	平成24年10月9日

危害のおそれのある土地、著しい危害のおそれのある土地の設定図

調査年度 平成21年度

溪流の位置	溪流番号	5-28-036 (1252800036)	溪流名	狼ノ掛沢	所在地	栗原市金成有壁狼ノ掛
-------	------	-----------------------	-----	------	-----	------------



凡例

危害のおそれのある土地の区域(土砂災害警戒区域)		
著しい危害のおそれのある土地の区域(土砂災害特別警戒)	土石流の高さが1mを超える場合、土石流の移動による力が50kN/m2を超える区域	
	土石流の高さが1mを超える場合、土石流の移動による力が50kN/m2を超えない区域	
その他の区域		

0 1 × 100m