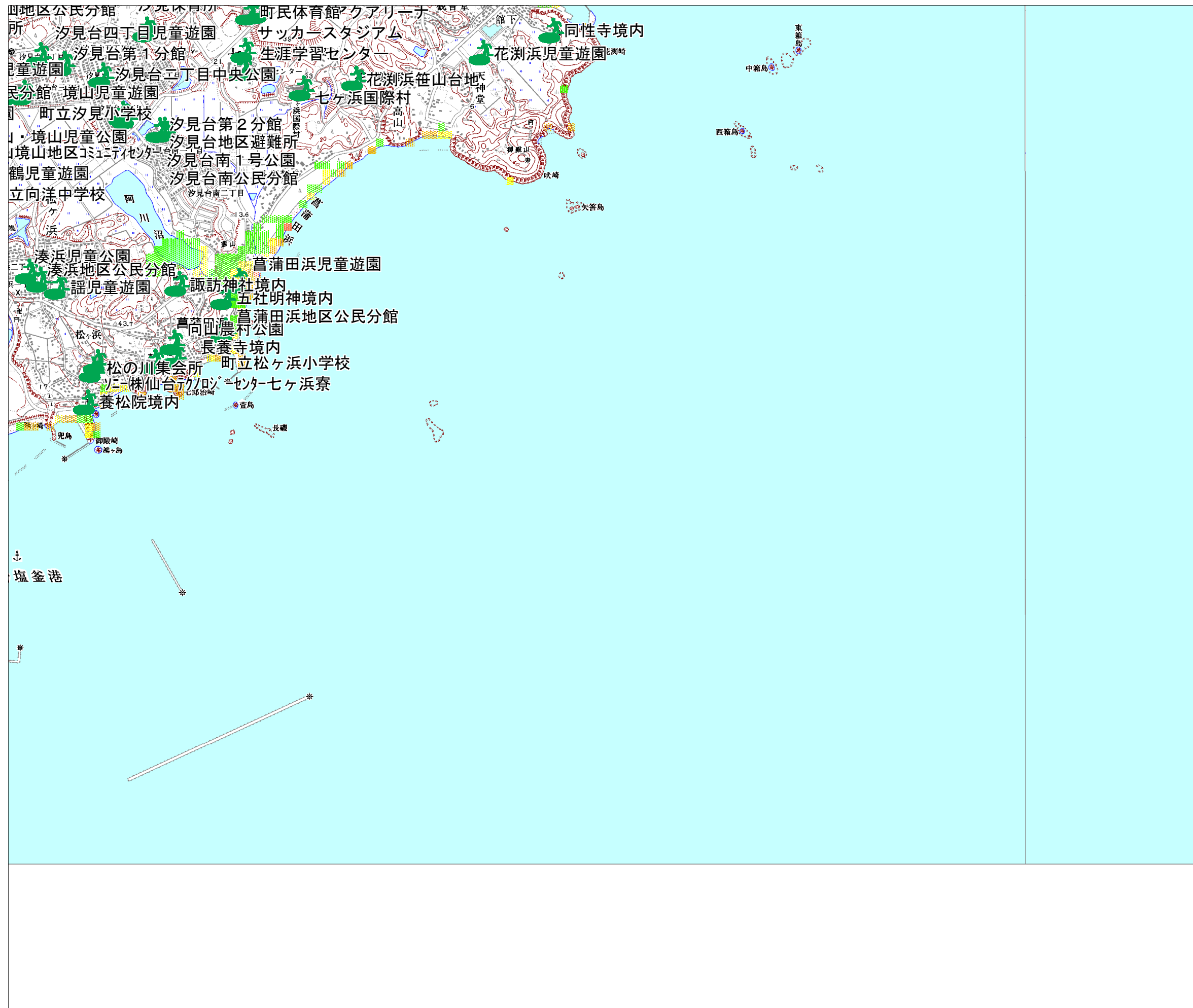
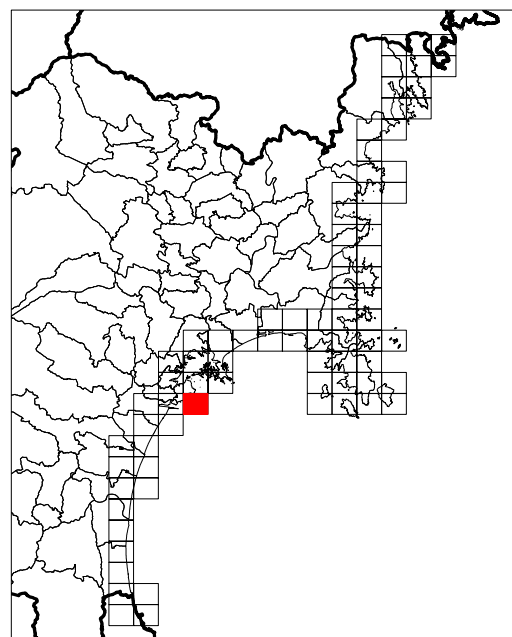


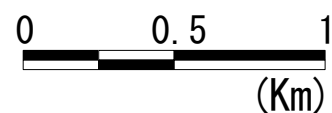
津波浸水予測図

断層：宮城県沖（連動）

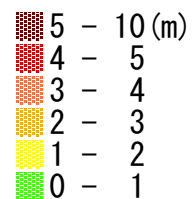
範囲：574130-2



縮尺：1/25,000



予想される浸水深



既往津波の浸水域

- 1933年昭和三陸津波 (不明)
- 1960年チリ地震津波 (不明)

避難所



製作：宮城県総務部危機対策課

この地図は、国土地理院長の承認を得て、同院発行の数値地図25000（地図画像）を複製したものである。
（承認番号 平15総複、第553号）