

のり養殖通報（第5報）

宮城県のにり養殖安定化対策本部

今年度5回目のノリ漁場環境調査を10月4日に実施しましたので、その結果をお知らせします。

1. 調査概要

- ・ 松島湾内の表面水温は20.4～22.2℃、比重は14.3～21.6でした。
- ・ 湾外の表面水温は21.0～21.8℃、比重は21.6～22.3でした。
- ・ 全調査点におけるpHは、7.8～8.0の範囲にありました(P4一覧表参照)。全ての観測地点で、残留塩素は確認されませんでした。

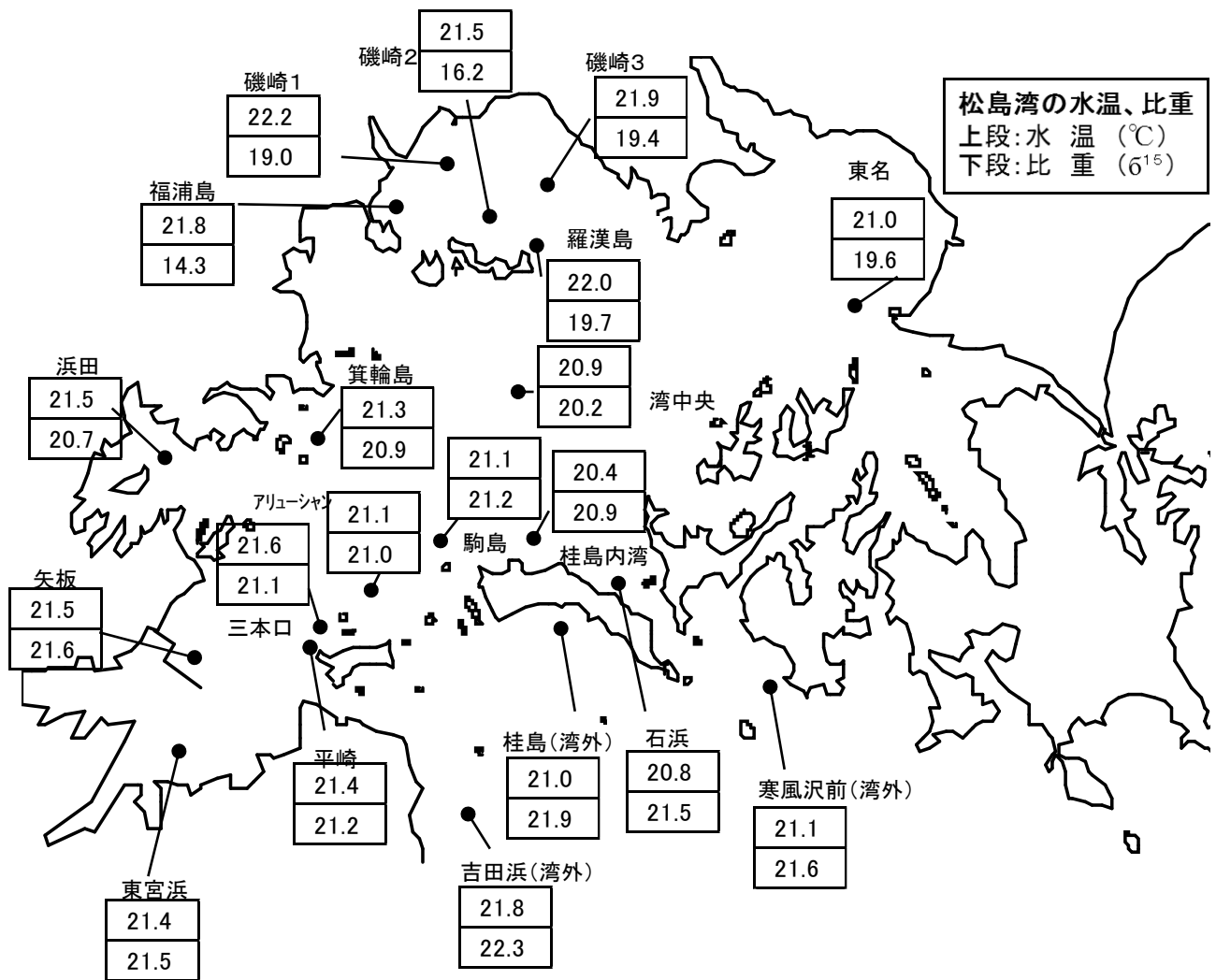


図 松島湾の水温・比重

2. 注意事項

◎ 比重が低い地点もありますので、網洗いや干出などは注意しながら行ってください。

3. 自動観測ブイの観測結果(10月4日 10:00現在)

- ・ 令和3年度漁期から育苗漁場において水温・塩分自動観測ブイを設置しております。
- ・ 事前にアプリを登録することによって、24時間漁場の水温・塩分(比重に換算済み)をモニタリングすることが出来ます。
- ・ アプリの登録方法については、JFみやぎ関係支所へ通知しておりますので、そちらに問い合わせください。

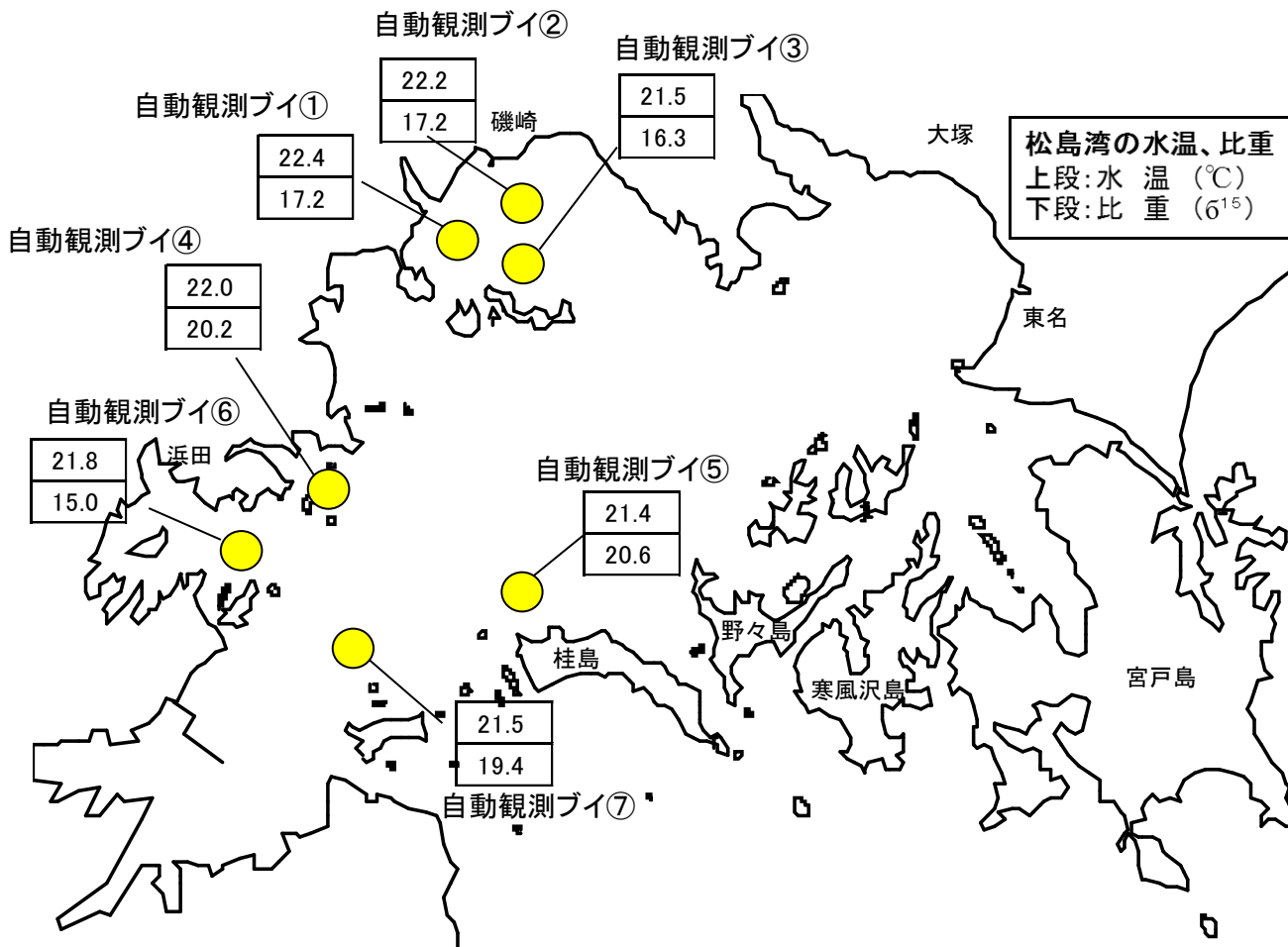


図 自動観測ブイによる水温・塩分(アプリ参照)

※第4報までお知らせしていた自動観測ブイの比重のずれについては、修繕済みです。

水温塩分自動観測ブイに関するお願い

・24時間水温及び塩分(比重換算済み)のモニタリングを行っていますが、センサーの汚れにより正確な観測が出来なくなる恐れがありますので、定期的な清掃(タオルで拭う等)にご協力願います。

・破損等に気がついた場合は、下記に連絡願います。

水産技術総合センター :0225-24-0130

JFみやぎ塩釜総合支所:022-363-1241

4. 水深棒について

◆ 9月27日に水深棒No.2(0基準)を確認したところ、潮位は下記のとおりでした。

8時27分 実測潮位 -68cm 天文潮位-54cmよりも12cm 低くなっていました。

10時20分 実測潮位 -43cm 天文潮位-34cmよりも 9cm 低くなっていました。

※気圧による潮位変動を考慮していない潮位差です。

※令和3年度のり養殖管理計画の基本に掲載している潮汐表をHPに掲載しておりますので、ご活用ください。

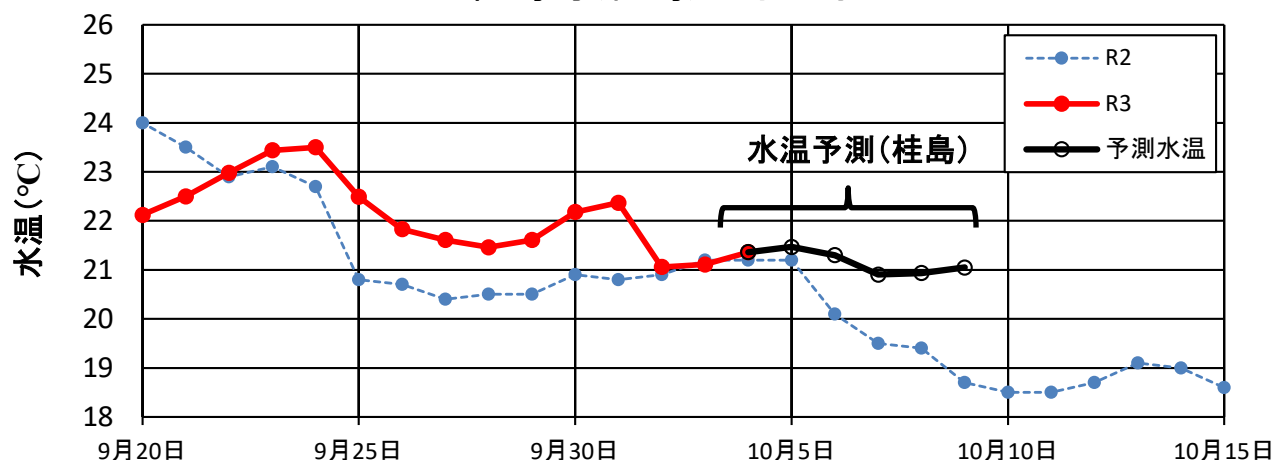
<https://www.pref.miyagi.jp/site/yoshokutuh/nori-eiyouen.html>

5. 湾内の採苗状況

漁場名	採苗方法	状態	平均芽数	細胞数	葉長 mm	芽(葉体)の状況	ケイソウ 汚れ	張り込み日	備考
桂島内湾	陸上	固定	11	-	0.25~1.5	クビレあり	-	9月21日	種糸:オレンジ
駒島	陸上	浮上	12	-	0.5~2.75	芽傷み・クビレあり	多い	9月20日	種糸:オレンジ
アリュースシャン	陸上	浮上	72	-	0.5~2.75	特になし	多い	9月21日	種糸:オレンジ
	陸上	浮上	24	-	0.25~0.5	芽傷みあり	-	9月23日	種糸:緑
三本口	野外	浮上	40	2~8	-	特になし	-	9月27日	種糸:緑 旧東北水研寄り
	陸上	浮動	62	-	0.25~1.75	クビレあり	多い	9月20日	種糸:緑
浜田	陸上	浮上	54	-	1.25~3.75	クビレ・ネジレあり	多い	9月20日	種糸:オレンジ
磯崎1	陸上	浮上	18	-	0.25~1.75	特になし	多い	9月27日	種糸:オレンジ
磯崎2	陸上	浮上	47	-	0.08~0.75	特になし	-	9月26日	種糸:オレンジ
磯崎3	陸上	浮上	6	-	0.125~0.5	特になし	-	9月26日	種糸:オレンジ
	陸上	固定	20	-	0.25~1.25	芽傷みあり	-	9月20日	種糸:オレンジ
	陸上	浮上	23	-	0.05~1.5	芽傷みあり	多い	9月21日	種糸:オレンジ

6. 水温

松島湾(桂島)の水温予測



桂島:宮城県水産技術総合センター 定地水温 水深:1.0m 時間:10:00 協力機関 仙台管区气象台

※ 水温の予測は気象庁提供資料を用いています。予測誤差は1°C程度と見込まれますが、それより大きくなる可能性もあります。誤差は日数が先になるほど大きくなります。

7. 気象

● 週間予報

東北地方週間天気予報

令和3年10月4日10時39分 仙台管区气象台発表

予報期間 10月5日から10月11日まで

向こう一週間は、前線や気圧の谷の影響により、曇りの日が多く、東北北部を中心に雨の降る日があるでしょう。期間の終わりは日本海側では高気圧に覆われて晴れる日もある見込みです。

最高気温と最低気温はともに、平年並か平年より高く、かなり高い日もありますが、期間のはじめは平年より低い所もあるでしょう。

宮城県の天気予報（7日先まで）									
2021年10月04日11時 仙台管区气象台 発表									
日付	今日 04日(月)	明日 05日(火)	明後日 06日(水)	07日(木)	08日(金)	09日(土)	10日(日)	11日(月)	
東部	晴 	晴後曇 	曇 	曇 	曇 	曇時々晴 	曇時々晴 	曇 	
降水確率(%)	-/-/0/0	0/0/0/10	20	40	40	30	30	40	
信頼度	-	-	-	B	B	B	A	B	
仙台 気温 (℃)	最高	28	27	24 (23~27)	20 (18~23)	24 (21~27)	24 (21~27)	25 (21~27)	27 (23~29)
	最低	-	17	15 (14~17)	14 (11~16)	16 (14~18)	17 (15~18)	17 (15~19)	17 (15~19)

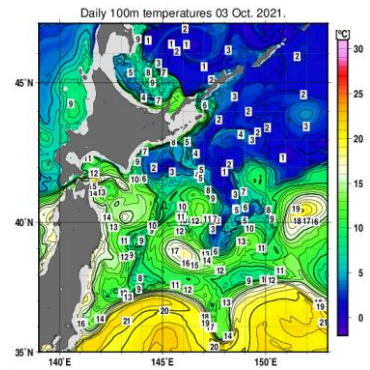
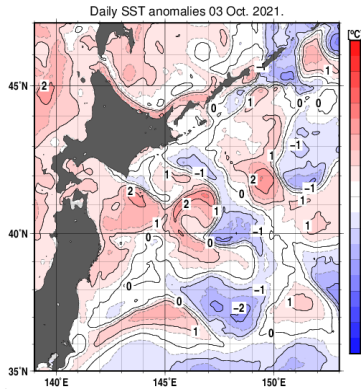
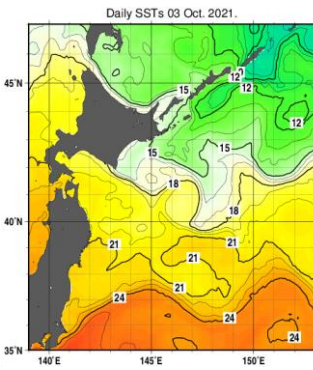
8. 海況

令和3年10月3日の親潮域の日別表面水温及び平年差、100 m深水温を掲載します。宮城県沿岸域の表面水温は平年並みとなっています。

表面水温

表面水温の平年差

100 m深水温



出典：気象庁HP 海洋の健康診断表 (<http://www.data.jma.go.jp/kaiyou/shindan/>)

～参考～ ① pH一覧

※水産用水基準(海域) 7.8～8.4

東宮浜	矢板	浜田	箕輪島	福浦島	磯崎1	磯崎2	手樽	羅漢島	東名
7.8	7.8	7.8	7.9	7.9	7.8	7.8	7.9	8.0	7.9
湾中央	桂島内湾	駒島	アリューシヤン	平崎	三本口	石浜	吉田浜	桂島	寒風沢前
8.0	7.9	8.0	7.9	8.0	8.0	7.9	8.0	7.9	7.9

・本通報は、水産技術総合センターのホームページでご覧になれます。

ホームページアドレス <https://www.pref.miyagi.jp/soshiki/mtsc/>

次回の調査は10月11日(月)の予定です。
調査結果は11日(月)の当日にお知らせします。
栄養塩分析の結果は翌日の12日(火)にお知らせします。

調査機関及び問い合わせ先 TEL

水産技術総合センター:0225-24-0130

仙台地方振興事務所水産漁港部:022-365-0192

宮城県漁協(七ヶ浜町水産振興センター):022-357-2543