

村田町竹の内地区産業廃棄物最終処分場
有害物質分布等調査
中間報告
(現地測定濃度分布図集)

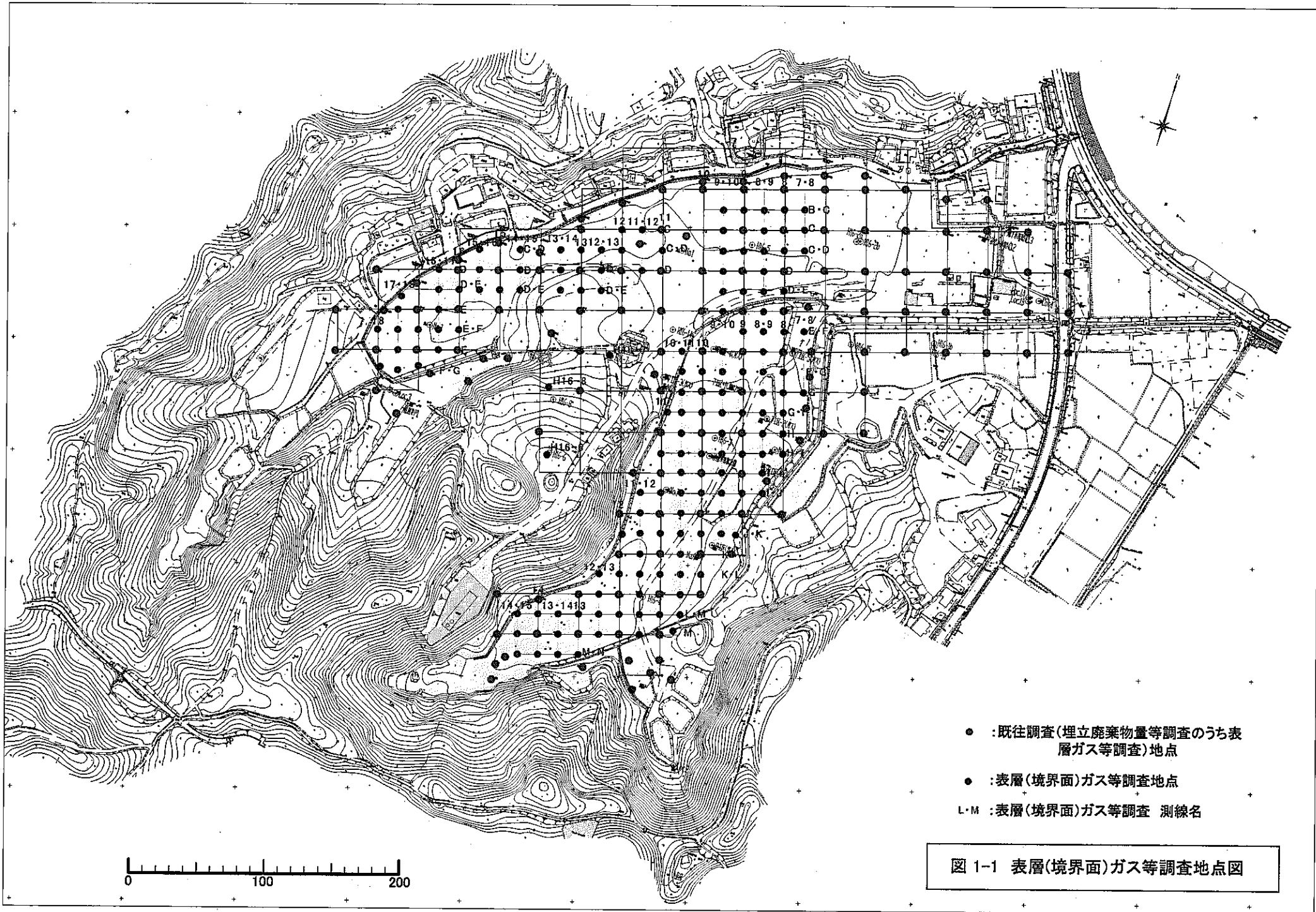
資料目録

1. 表層(境界面)ガス等調査

- 図 1-1 表層(境界面)ガス等調査地点図
- 図 1-2 覆土分布図
- 図 1-3 地温分布図(廃棄物層境界面)
- 図 1-4 硫化水素濃度分布図(廃棄物層境界面)
- 図 1-5 可燃性ガス濃度分布図(廃棄物層境界面)
- 図 1-6 一酸化炭素濃度分布図(廃棄物層境界面)
- 図 1-7 二酸化炭素濃度分布図(廃棄物層境界面)
- 図 1-8 酸素濃度分布図(廃棄物層境界面)
- 図 1-9 ベンゼン濃度分布図(廃棄物層境界面)
- 図 1-10 $\text{H}^1,2$ -ジクロロエチレン濃度分布図(廃棄物境界面)

- 別冊資料 1 表層(境界面)ガス等調査 現地測定データ集
- 別冊資料 2 廃棄物性状等調査 ボーリング柱状図集
- 別冊資料 3 廃棄物性状等調査 ボーリングコア写真集

株式会社 建設技術研究所



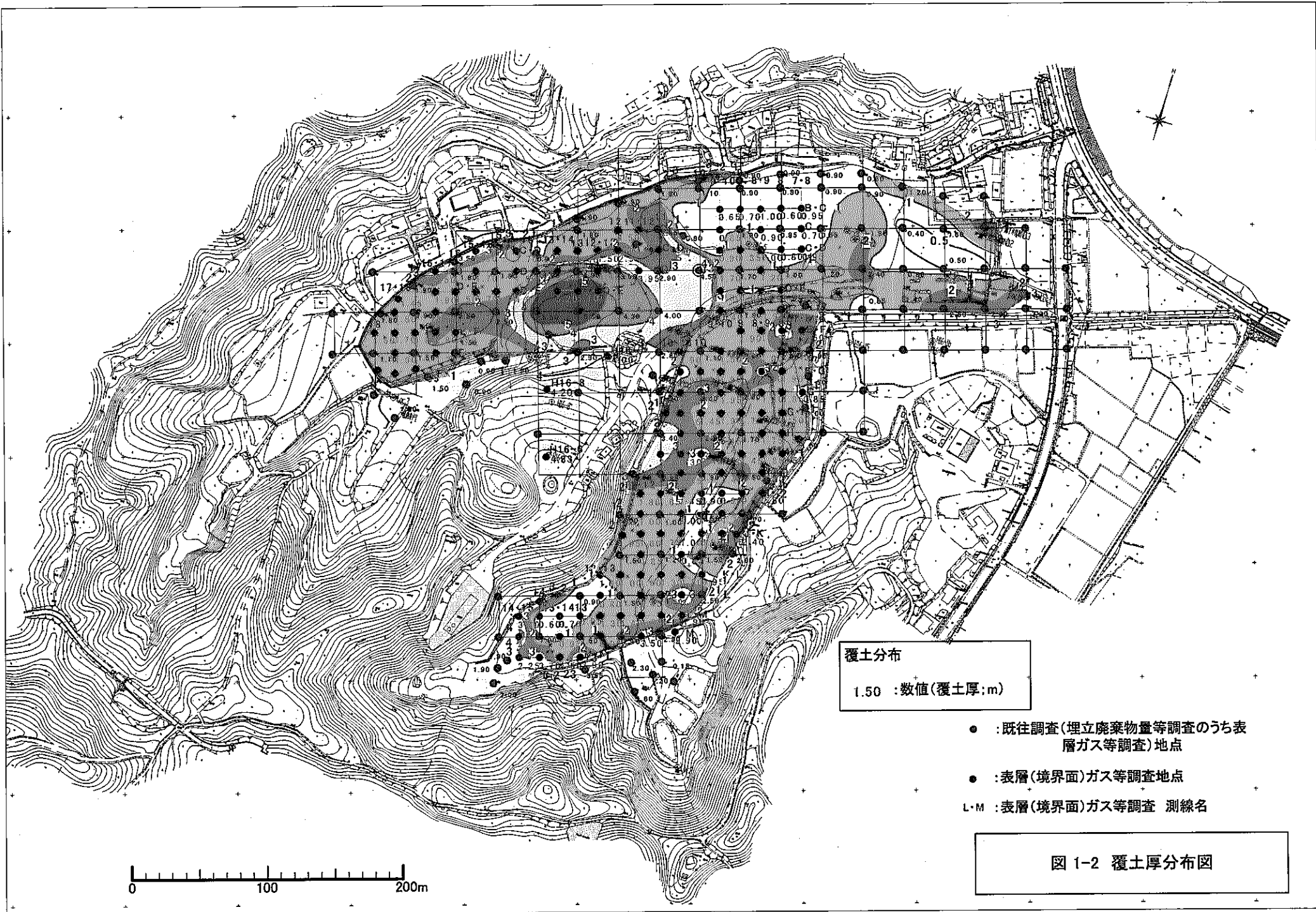
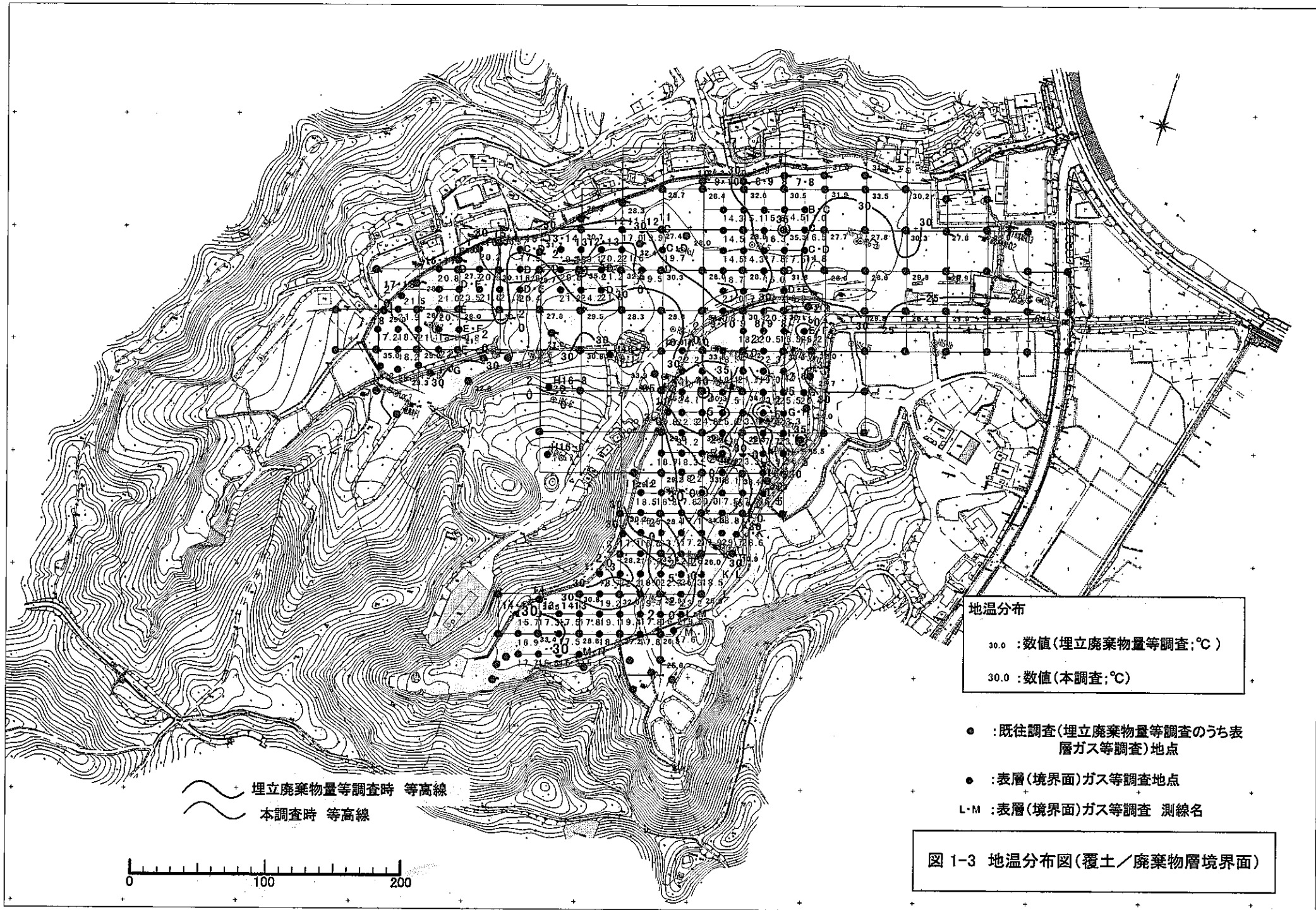


図 1-2 覆土厚分布図



地温分布

● : 数値(埋立廃棄物量等調査; °C)

○ : 数値(本調査; °C)

- : 既往調査(埋立廃棄物量等調査のうち表層ガス等調査)地点
- : 表層(境界面)ガス等調査地点
- L-M : 表層(境界面)ガス等調査 測線名

図 1-3 地温分布図(覆土/廃棄物層境界面)

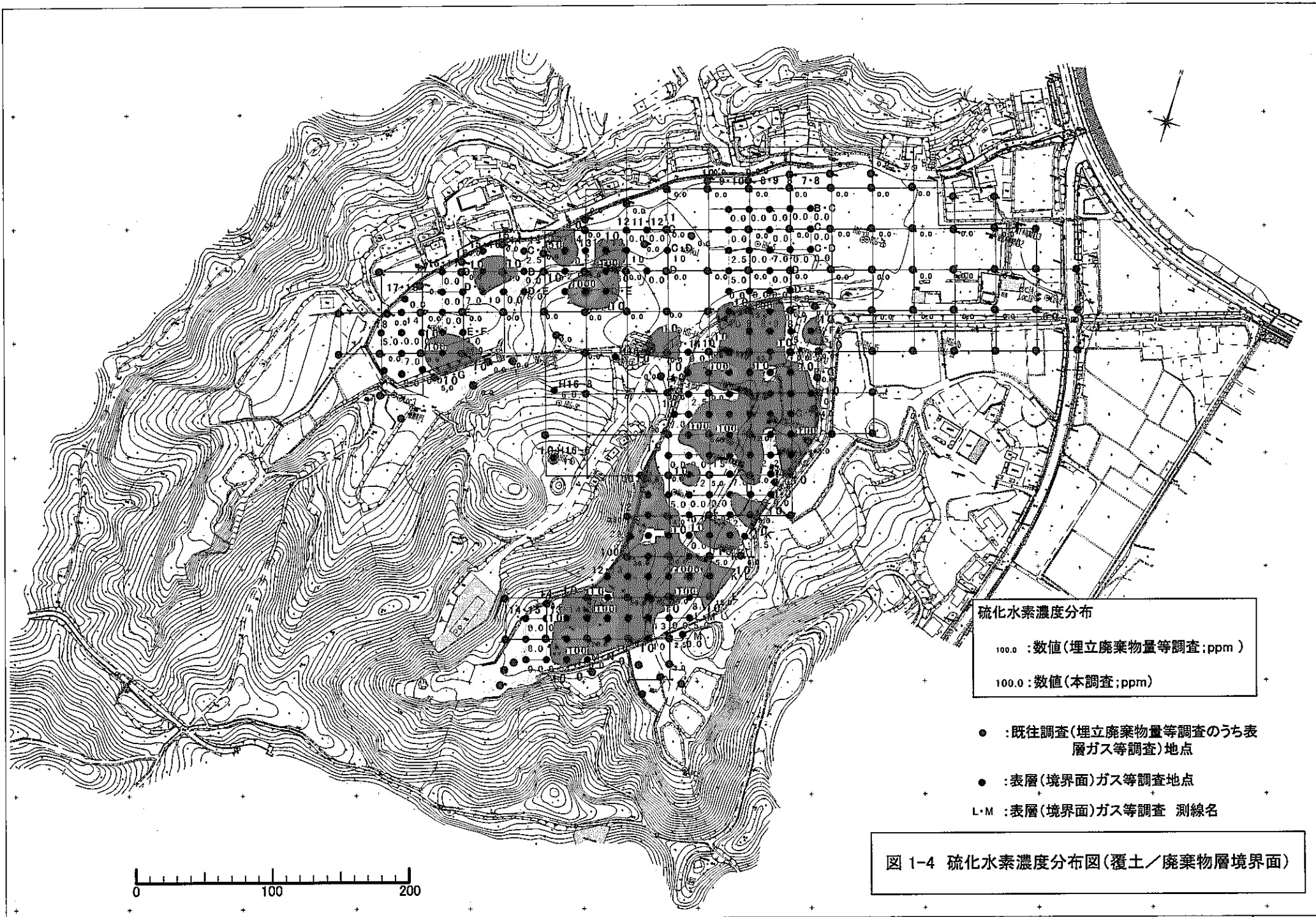


図 1-4 硫化水素濃度分布図(覆土/廃棄物層境界面)

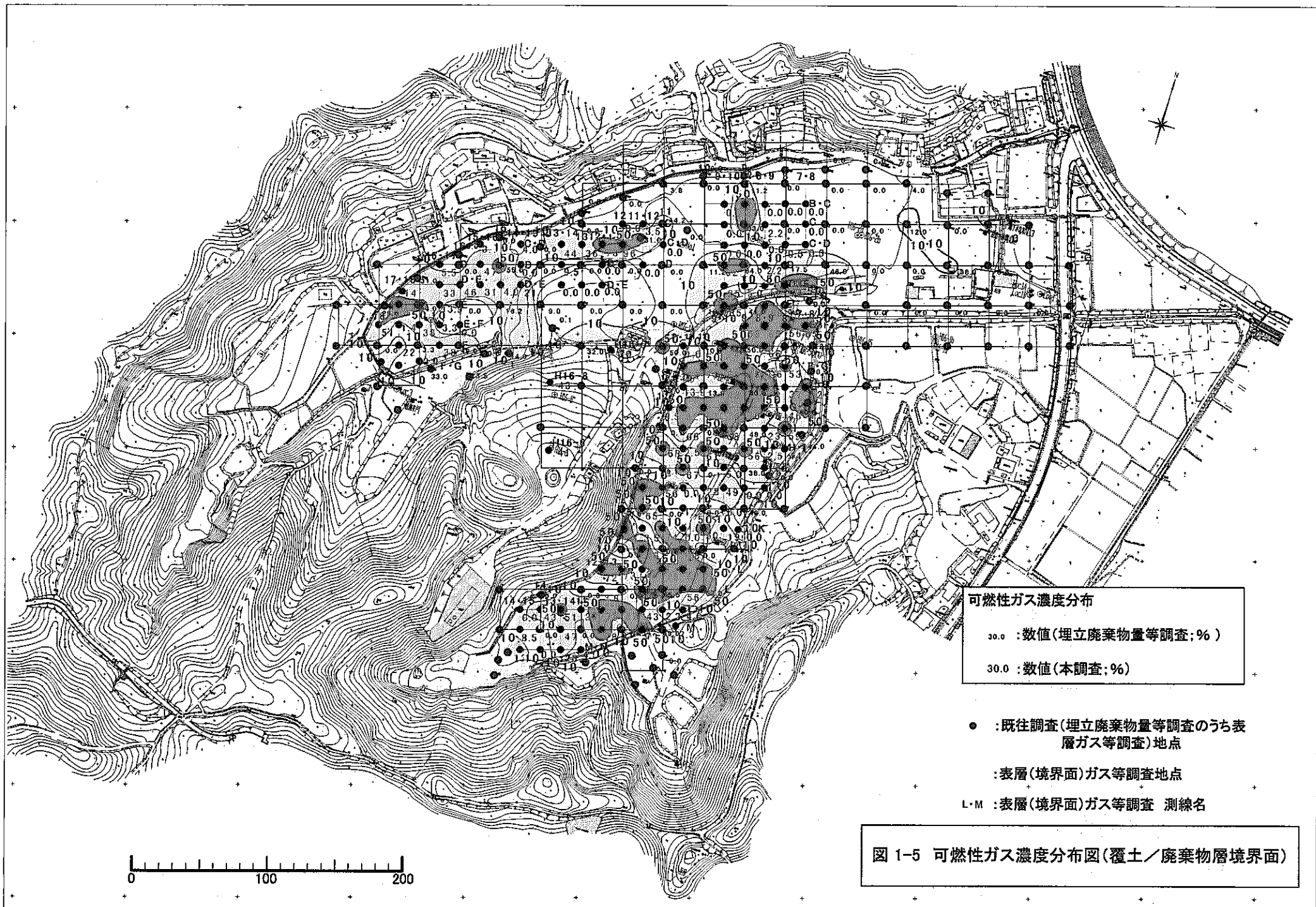


図 1-5 可燃性ガス濃度分布図(覆土/廃棄物層境界面)

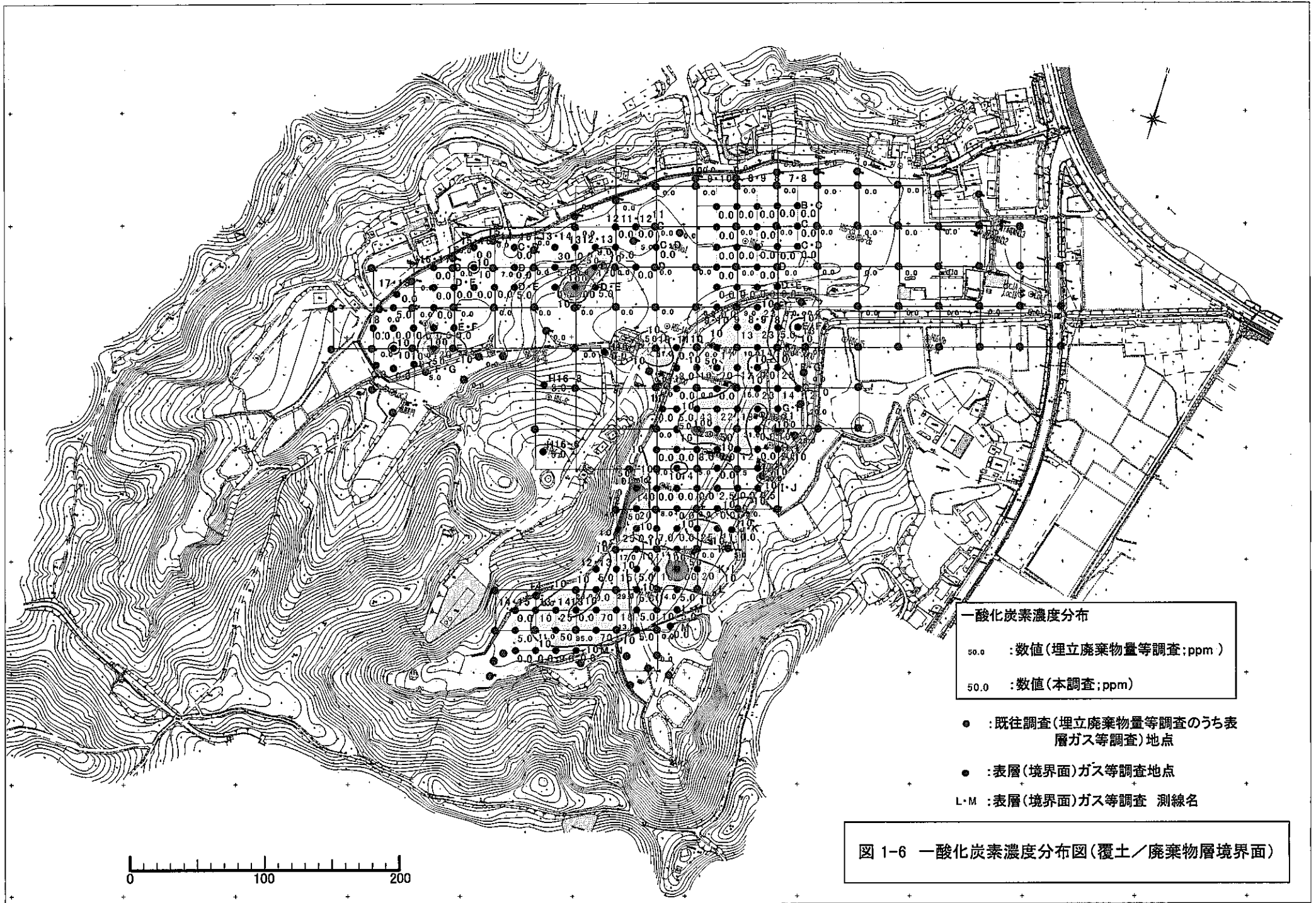
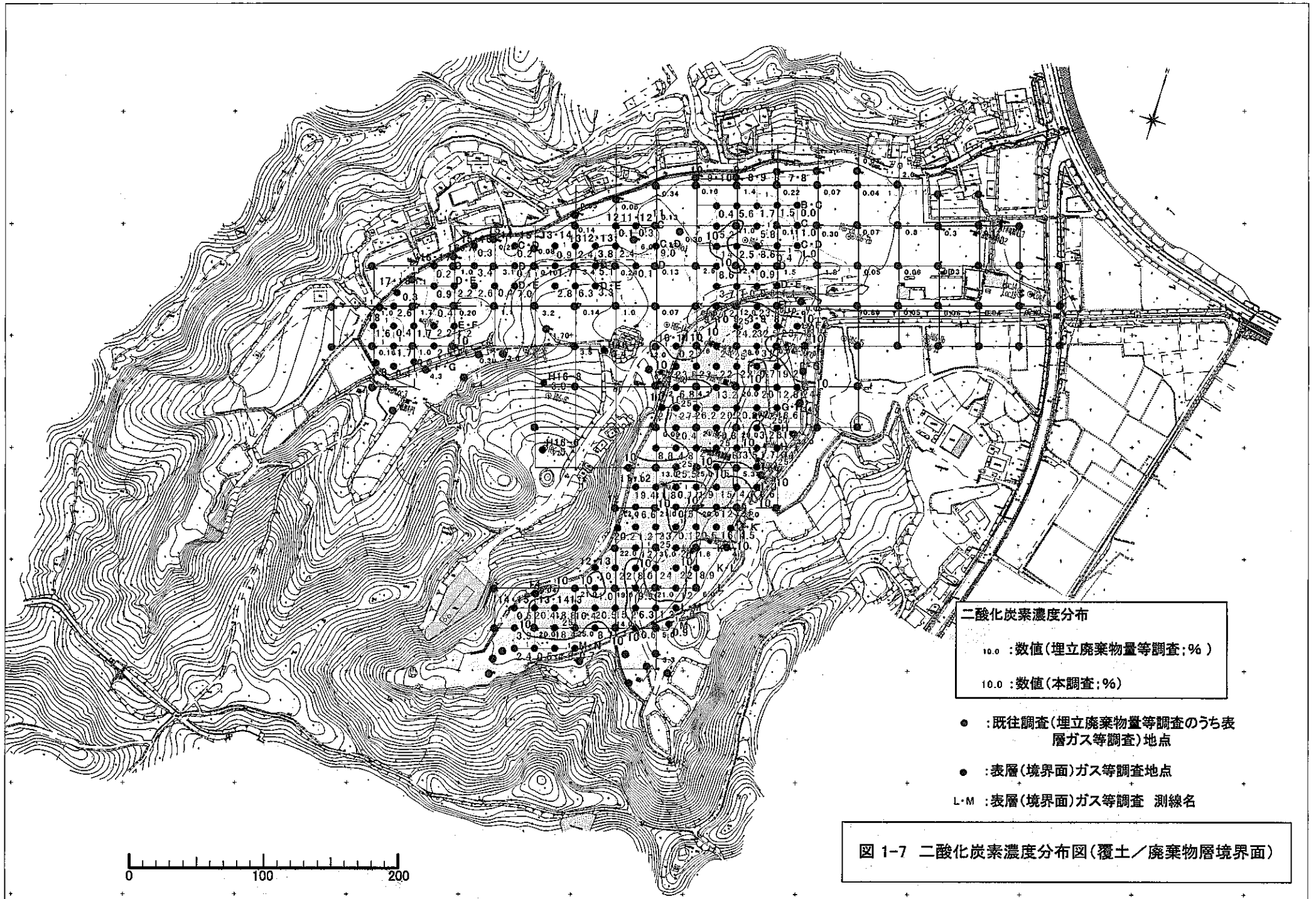


図 1-6 一酸化炭素濃度分布図(覆土/廃棄物層境界面)



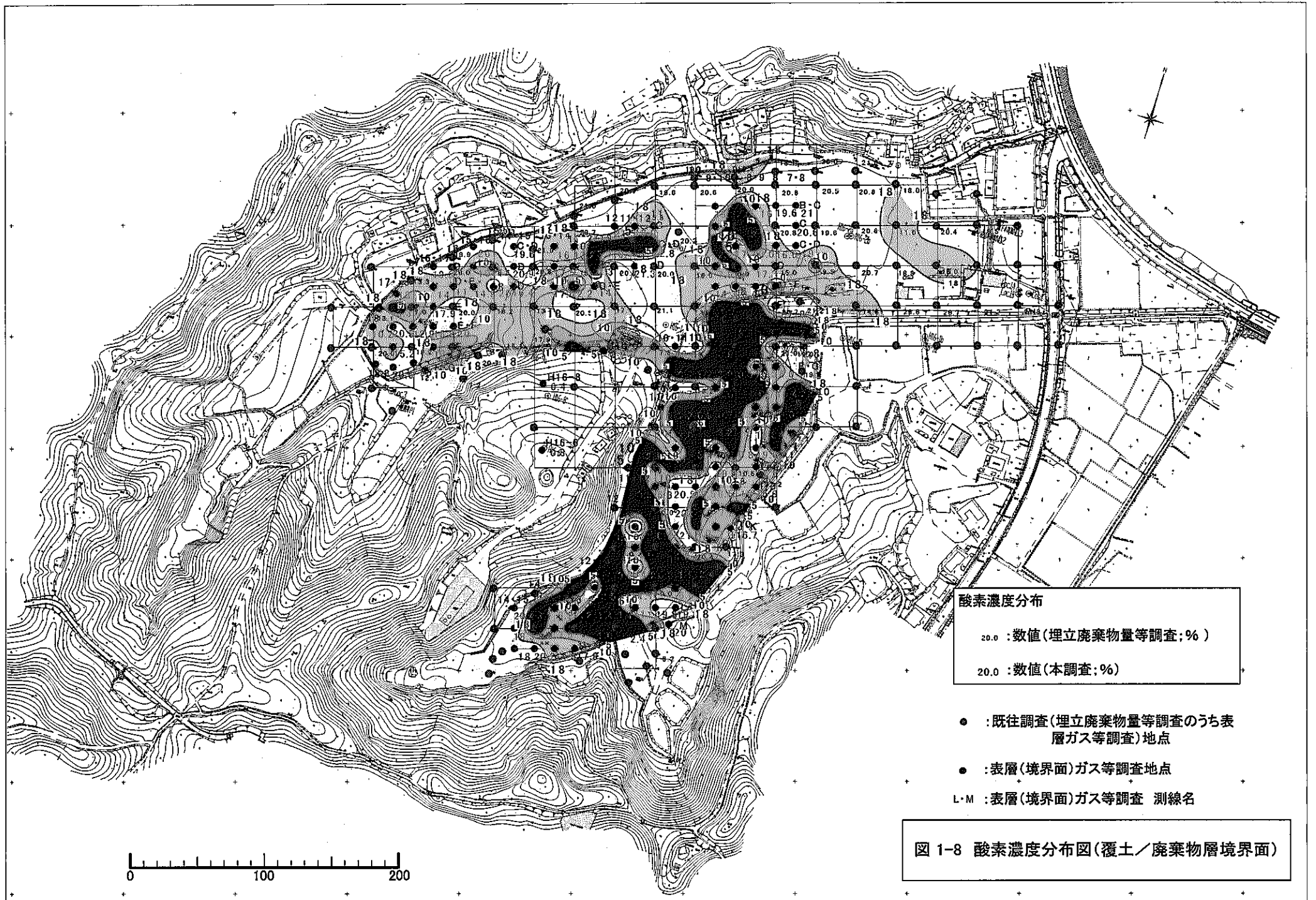
二酸化炭素濃度分布

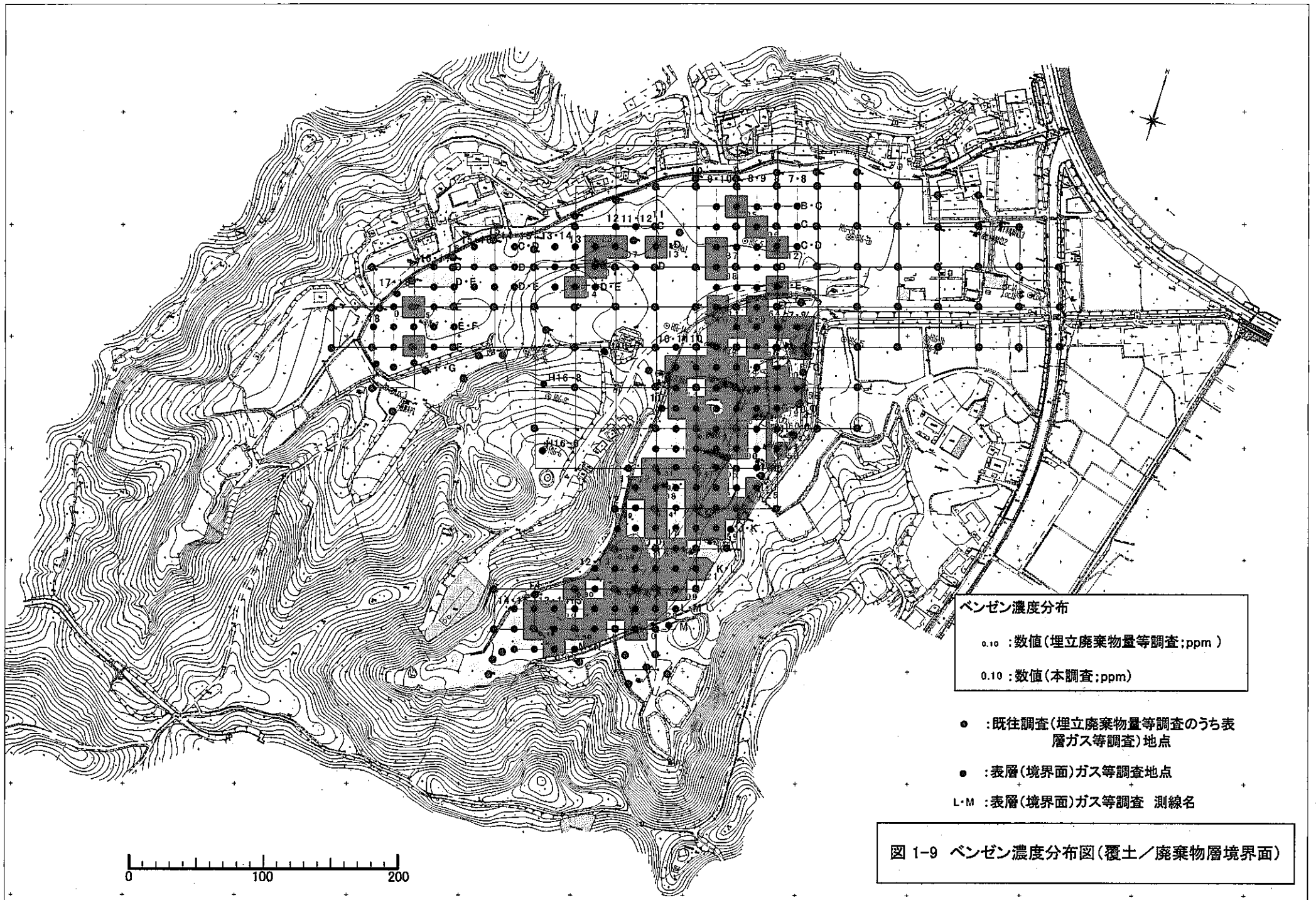
10.0 : 数値(埋立廃棄物量等調査;%)

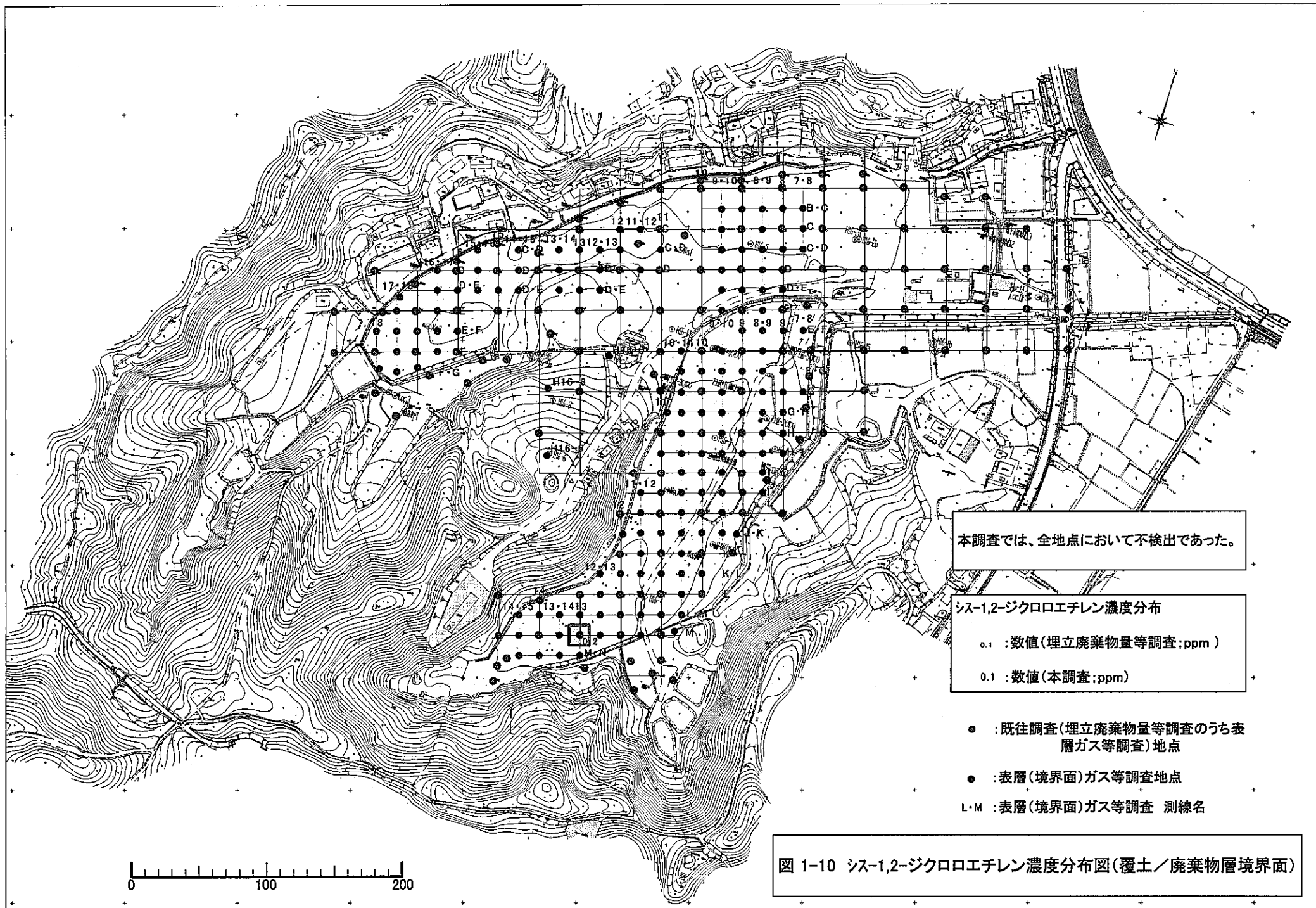
10.0 : 数値(本調査;%)

- : 既往調査(埋立廃棄物量等調査のうち表層ガス等調査)地点
- : 表層(境界面)ガス等調査地点
- L・M : 表層(境界面)ガス等調査 測線名

図 1-7 二酸化炭素濃度分布図(覆土/廃棄物層境界面)







本調査では、全地点において不検出であった。

シス-1,2-ジクロロエチレン濃度分布
 ○.1 : 数値(埋立廃棄物量等調査; ppm)
 ●.1 : 数値(本調査; ppm)

- : 既往調査(埋立廃棄物量等調査のうち表層ガス等調査)地点
- : 表層(境界面)ガス等調査地点
- L-M : 表層(境界面)ガス等調査 測線名

図 1-10 シス-1,2-ジクロロエチレン濃度分布図(覆土/廃棄物層境界面)