土砂災害警戒区域等の指定の告示に係る図書（その1）

告示番号	
告示年月日	

自然現象の種類	急傾斜地の崩壊
箇所番号	N215K0220
箇所名	新町1丁目1
所在地	大崎市三本木新町1丁目、字大豆坂
調査機関	宮城県北部土木事務所

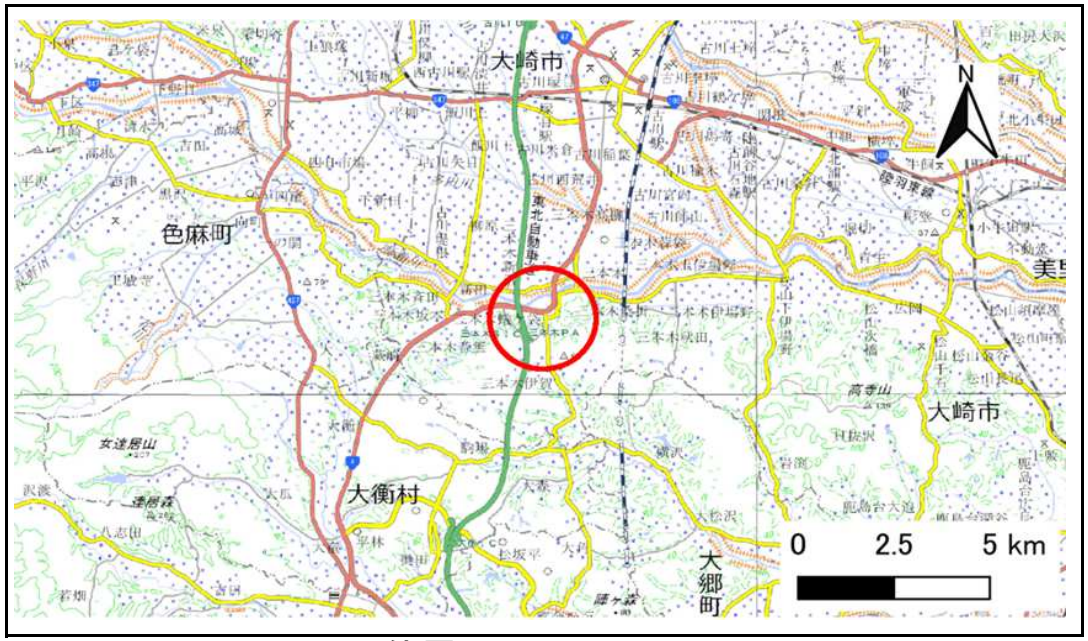

位置図(S=1:200,000)

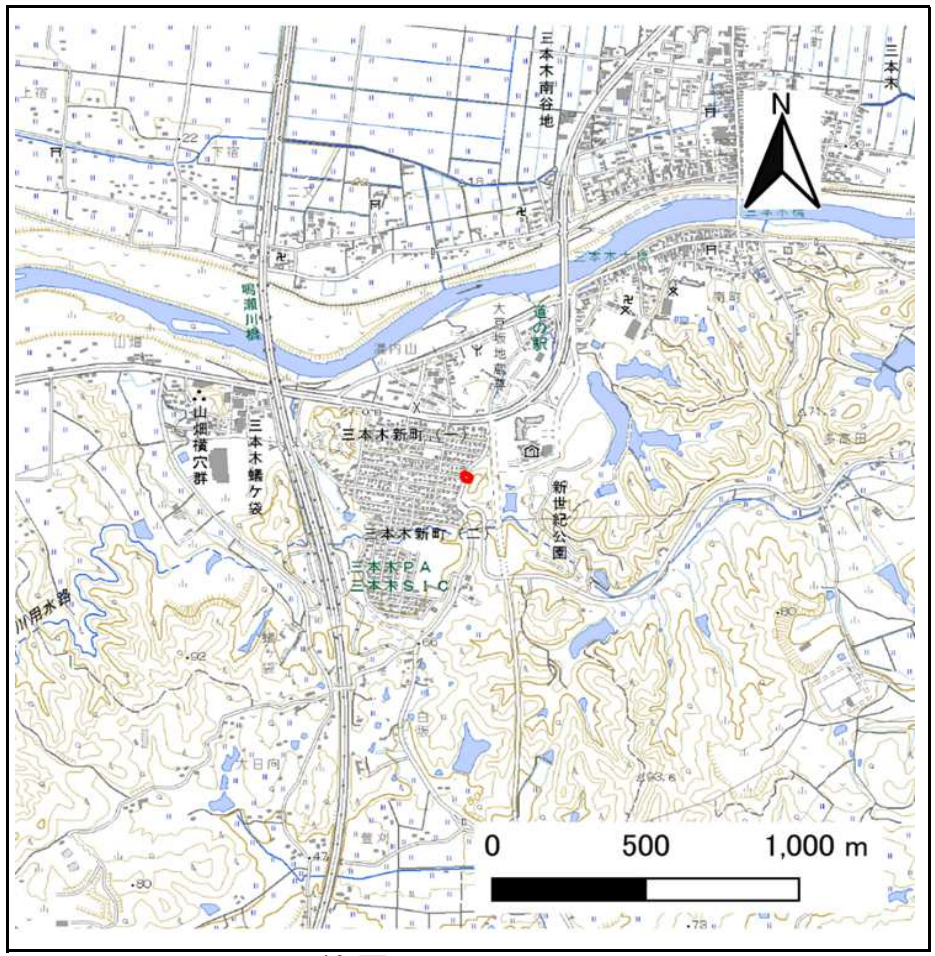

位置図(S=1:25,000)

「測量法に基づく国土地理院長承認（複製）R 8JHf 26」「本製品を複製する場合には、国土地理院の長の承認を得なければならない。」

土砂災害警戒区域等の指定の告示に係る図書（その2）

告示番号	
告示年月日	

危害のおそれのある土地、著しい危害のおそれのある土地の設定図

調査年度	令和7年度

急傾斜地の位置	箇所番号	N215K0220	箇所名	新町1丁目1	所在地	大崎市三本木新町1丁目、字大豆坂

凡例
- ■ 上端
- ▲ 下端
- 横断測線
- 危害のおそれのある土地の区域
- 著しい危害のおそれのある土地の区域
- 土石等の移動による力が100kN/m²を超える範囲
- 土石等の堆積高が3mを超える範囲

宮城県

土砂災害警戒区域等の指定の告示に係る図書（その3）

告示番号	
告示年月日	

建築物に作用すると想定される衝撃に関する事項

急傾斜地の位置	箇所番号	N215K0220	箇所名	新町1丁目1	所在地	大崎市三本木新町1丁目、字大豆坂

横断測線の区間	土石等の移動により建築物の地上部に作用すると想定される力				土石等の堆積により建築物の地上部に作用すると想定される力			
	土石等の（移動）高さが1m以下の場合、土石等の移動による力が100kN/m^{2}を超える区域		それ以外の区域		土石等の堆積の高さが3mを超える区域		それ以外の区域	
	力の大きさのうち最大のもの（kN/m^2）	土石等の高さ（m）	力の大きさのうち最大のもの（kN/m^2）	土石等の高さ（m）	力の大きさのうち最大のもの（kN/m^2）	土石等の高さ（m）	力の大きさのうち最大のもの（kN/m^2）	土石等の高さ（m）
1 ～ 2	－	－	86.7	1.0	－	－	9.6	1.9
2 ～ 3	－	－	86.7	1.0	－	－	9.0	1.8
3 ～ 4	－	－	82.2	1.0	－	－	9.3	1.9
4 ～ 5	－	－	58.6	1.0	－	－	9.3	1.9
～								
～								
～								
～								
～								
～								
～								
～								
～								
～								
～								
～								
～								
～								
～								
～								
～								
～								
～								
～								
～								
～								
～								

横断測線の区間	土石等の移動により建築物の地上部に作用すると想定される力				土石等の堆積により建築物の地上部に作用すると想定される力			
	土石等の（移動）高さが1m以下の場合、土石等の移動による力が100kN/m^{2}を超える区域		それ以外の区域		土石等の堆積の高さが3mを超える区域		それ以外の区域	
	力の大きさのうち最大のもの（kN/m^2）	土石等の高さ（m）	力の大きさのうち最大のもの（kN/m^2）	土石等の高さ（m）	力の大きさのうち最大のもの（kN/m^2）	土石等の高さ（m）	力の大きさのうち最大のもの（kN/m^2）	土石等の高さ（m）
～								
～								
～								
～								
～								
～								
～								
～								
～								
～								
～								
～								
～								
～								
～								
～								
～								
～								
～								
～								
～								
～								
～								
～								
～								
～								

宮城県

土砂災害警戒区域等の指定の告示に係る図書（その1）

告示番号	
告示年月日	

自然現象の種類	急傾斜地の崩壊
箇所番号	N215K0223
箇所名	長久良辺
所在地	大崎市三本木伊賀字長久良辺
調査機関	宮城県北部土木事務所

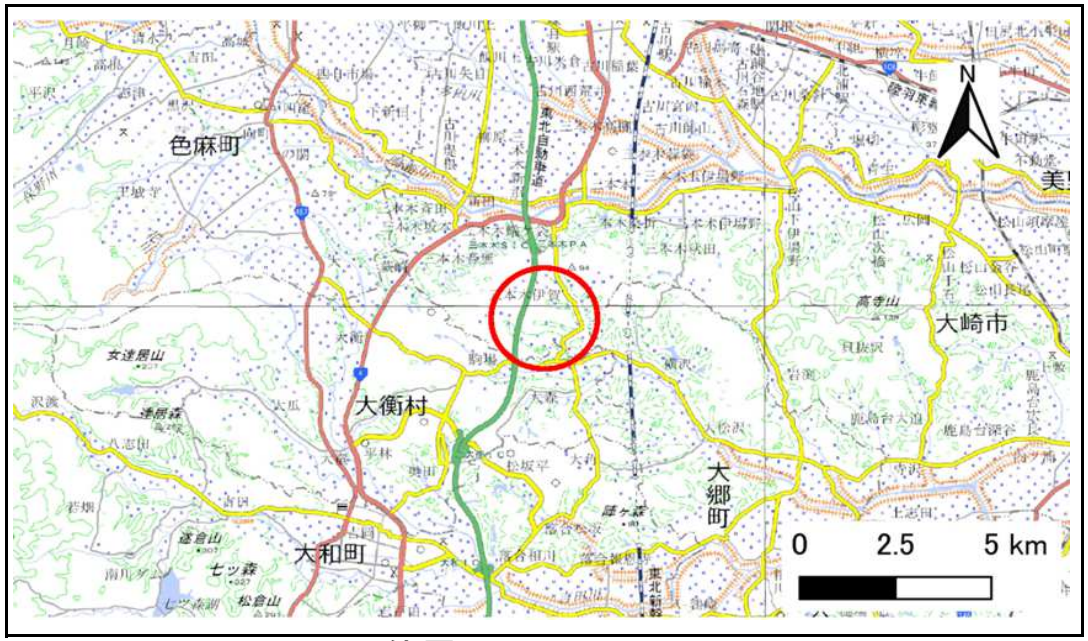

位置図(S=1:200,000)

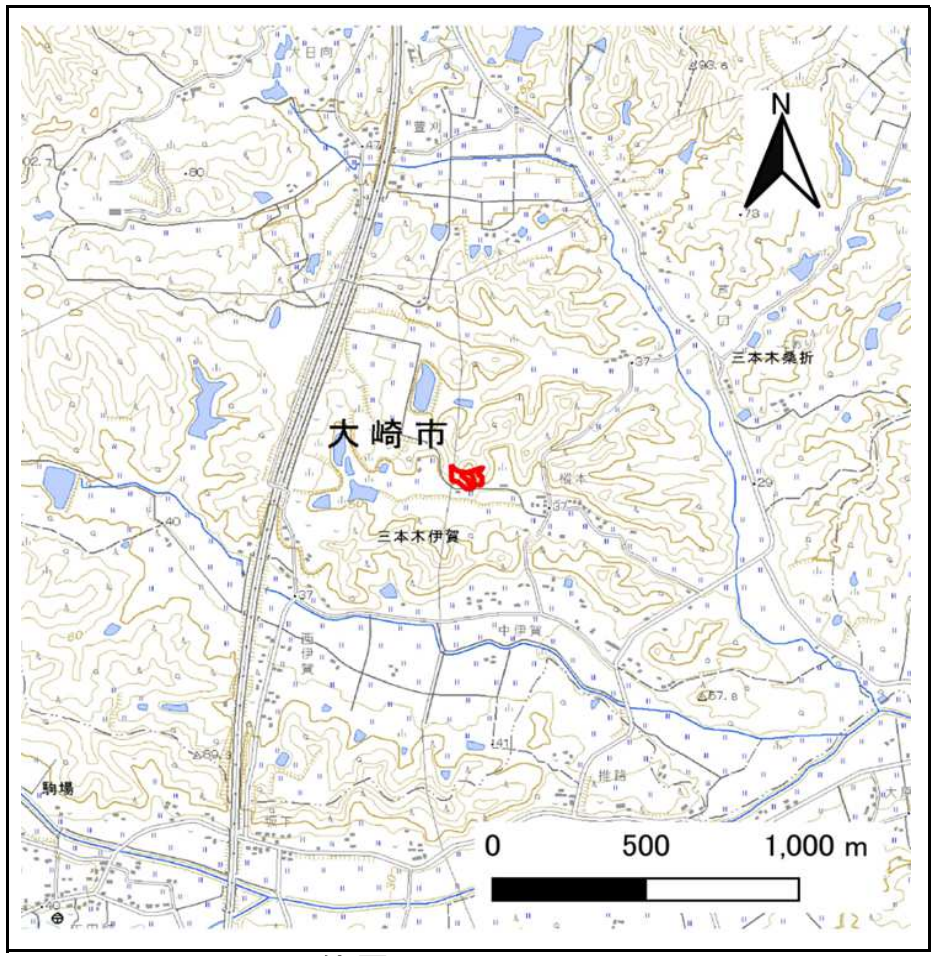

位置図(S=1:25,000)

「測量法に基づく国土地理院長承認（複製）R 8JHf 26」「本製品を複製する場合には、国土地理院の長の承認を得なければならない。」

土砂災害警戒区域等の指定の告示に係る図書（その2）

告示番号	
告示年月日	

危害のおそれのある土地、著しい危害のおそれのある土地の設定図

調査年度	令和7年度

急傾斜地の位置	箇所番号	N215K0223	箇所名	長久良辺	所在地	大崎市三本木伊賀字長久良辺

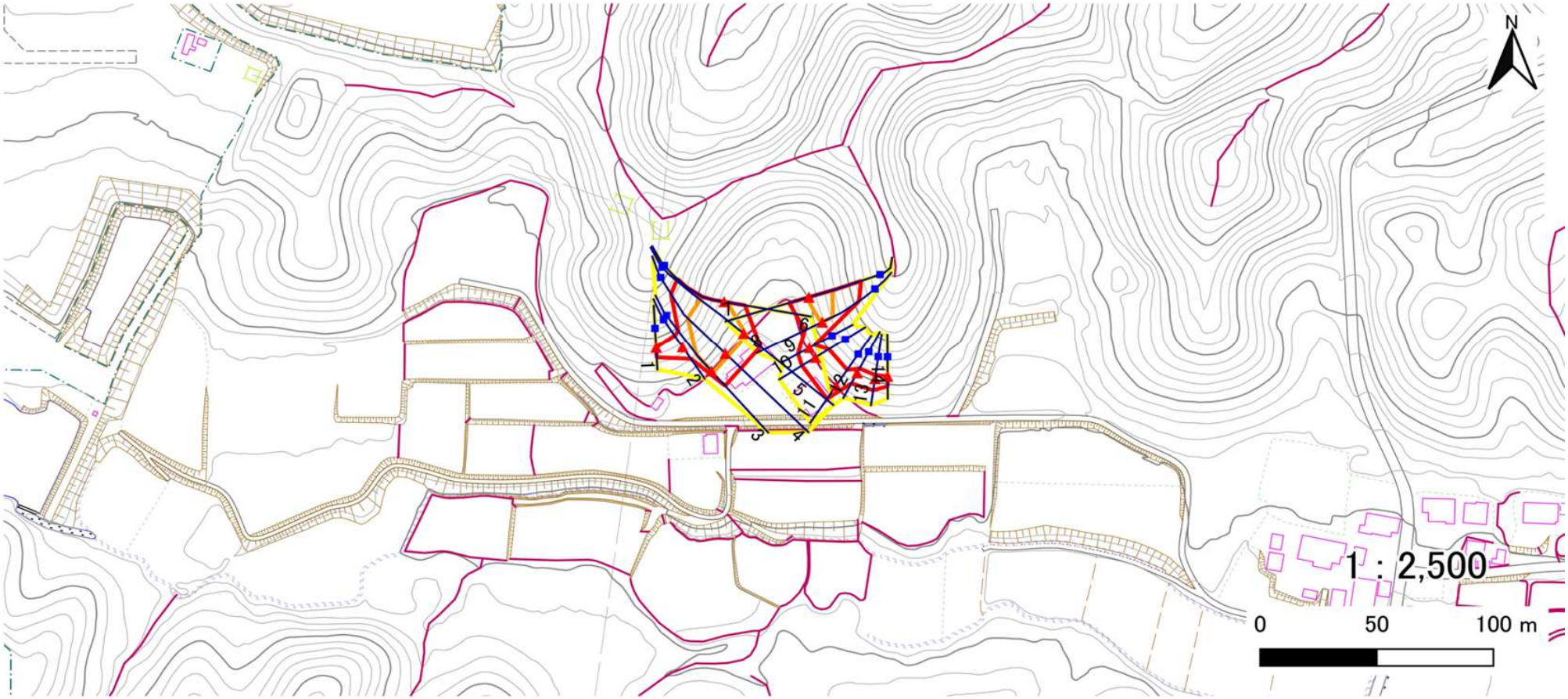

凡例
- ■ 上端
- ▲ 下端
- 横断測線
- 危害のおそれのある土地の区域
- 著しい危害のおそれのある土地の区域
- 土石等の移動による力が100kN/m²を超える範囲
- 土石等の堆積高が3mを超える範囲

宮城県

土砂災害警戒区域等の指定の告示に係る図書（その3）

告示番号	
告示年月日	

建築物に作用すると想定される衝撃に関する事項

急傾斜地の位置	箇所番号	N215K0223	箇所名	長久良辺	所在地	大崎市三本木伊賀字長久良辺

横断測線の区間	土石等の移動により建築物の地上部に作用すると想定される力				土石等の堆積により建築物の地上部に作用すると想定される力			
	土石等の（移動）高さが1m以下の場合、土石等の移動による力が100kN/m²を超える区域		それ以外の区域		土石等の堆積の高さが3mを超える区域		それ以外の区域	
	力の大きさのうち最大のもの（kN/m²）	土石等の高さ（m）	力の大きさのうち最大のもの（kN/m²）	土石等の高さ（m）	力の大きさのうち最大のもの（kN/m²）	土石等の高さ（m）	力の大きさのうち最大のもの（kN/m²）	土石等の高さ（m）
1 ～ 2	－	－	81.8	1.0	－	－	7.8	1.6
2 ～ 3	－	－	100.0	1.0	－	－	10.5	2.1
3 ～ 4	125.6	1.0	100.0	1.0	－	－	13.6	2.7
4 ～ 5	125.7	1.0	100.0	1.0	－	－	13.6	2.7
5 ～ 6	125.7	1.0	100.0	1.0	－	－	13.5	2.7
～								
7 ～ 8	116.3	1.0	100.0	1.0	－	－	10.6	2.1
8 ～ 9	－	－	100.0	1.0	－	－	10.5	2.1
9 ～ 10	－	－	86.2	1.0	－	－	7.9	1.6
10 ～ 11	－	－	89.7	1.0	－	－	7.9	1.6
11 ～ 12	－	－	89.7	1.0	－	－	7.8	1.6
12 ～ 13	－	－	67.4	1.0	－	－	7.9	1.6
13 ～ 14	－	－	64.8	1.0	－	－	7.9	1.6
～								
～								
～								
～								
～								
～								
～								
～								
～								
～								
～								
～								
～								

横断測線の区間	土石等の移動により建築物の地上部に作用すると想定される力				土石等の堆積により建築物の地上部に作用すると想定される力			
	土石等の（移動）高さが1m以下の場合、土石等の移動による力が100kN/m²を超える区域		それ以外の区域		土石等の堆積の高さが3mを超える区域		それ以外の区域	
	力の大きさのうち最大のもの（kN/m²）	土石等の高さ（m）	力の大きさのうち最大のもの（kN/m²）	土石等の高さ（m）	力の大きさのうち最大のもの（kN/m²）	土石等の高さ（m）	力の大きさのうち最大のもの（kN/m²）	土石等の高さ（m）
～								
～								
～								
～								
～								
～								
～								
～								
～								
～								
～								
～								
～								
～								
～								
～								
～								
～								
～								
～								
～								
～								
～								
～								
～								

宮城県

土砂災害警戒区域等の指定の告示に係る図書（その1）

告示番号	
告示年月日	

自然現象の種類	急傾斜地の崩壊
箇所番号	N215K0228
箇所名	新町2丁目1
所在地	大崎市三本木新町2丁目、蟻ケ袋字山畑
調査機関	宮城県北部土木事務所

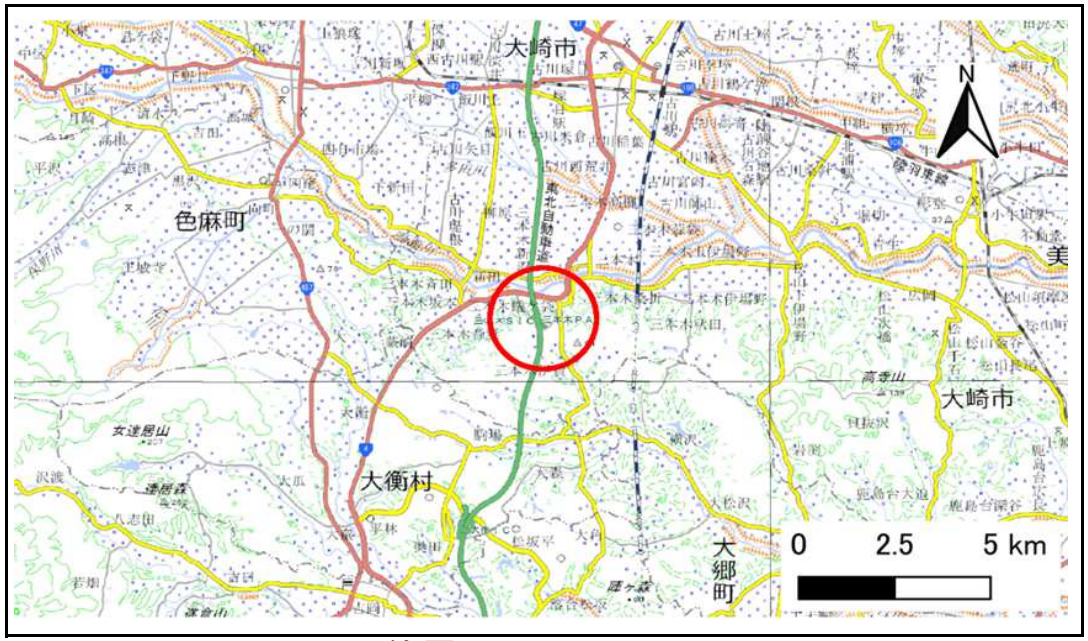

位置図(S=1:200,000)

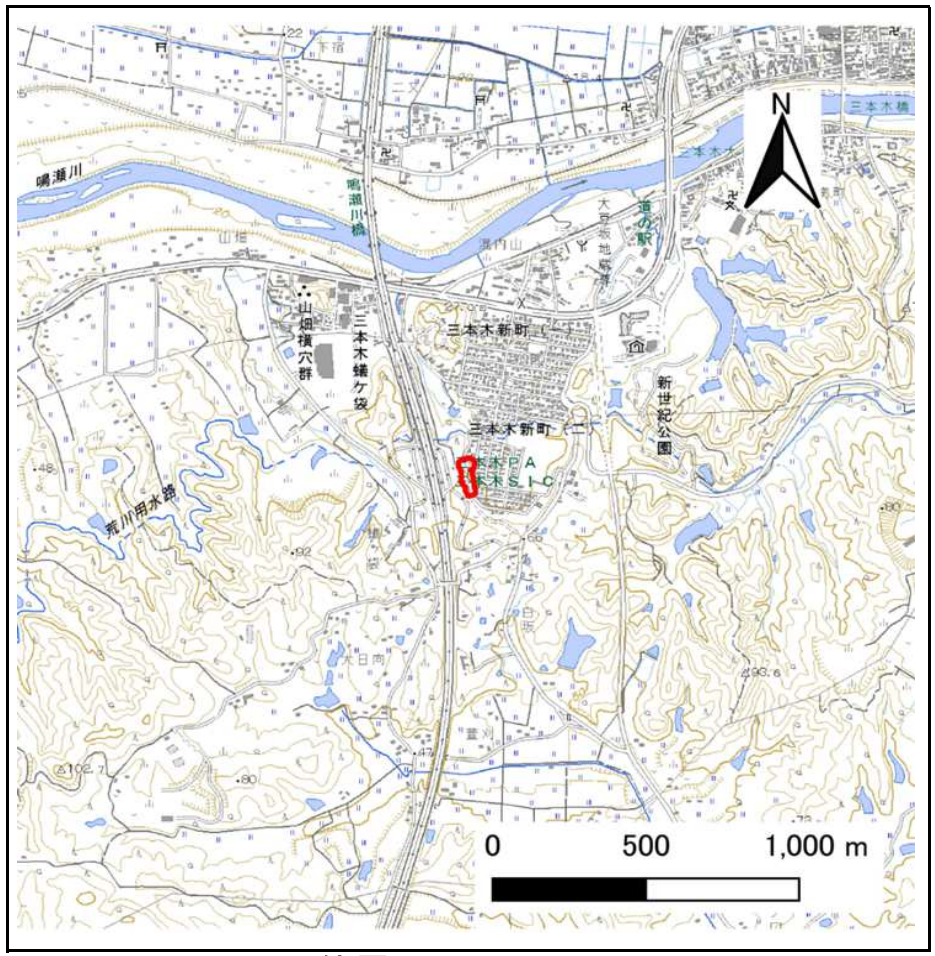

位置図(S=1:25,000)

「測量法に基づく国土地理院長承認（複製）R 8JHf 26」「本製品を複製する場合には、国土地理院の長の承認を得なければならない。」

土砂災害警戒区域等の指定の告示に係る図書（その2）

告示番号	
告示年月日	

危害のおそれのある土地、著しい危害のおそれのある土地の設定図

調査年度	令和7年度

急傾斜地の位置	箇所番号	N215K0228	箇所名	新町2丁目1	所在地	大崎市三本木新町2丁目、蟻ケ袋字山畑

凡例
■ 上端
▲ 下端
横断測線
危害のおそれのある土地の区域
著しい危害のおそれのある土地の区域
土石等の移動による力が100kN/m²を超える範囲
土石等の堆積高が3mを超える範囲

宮城県

土砂災害警戒区域等の指定の告示に係る図書（その3）

告示番号	
告示年月日	

建築物に作用すると想定される衝撃に関する事項

急傾斜地の位置	箇所番号	N215K0228	箇所名	新町2丁目1	所在地	大崎市三本木新町2丁目、蟻ケ袋字山畑

横断測線の区間	土石等の移動により建築物の地上部に作用すると想定される力				土石等の堆積により建築物の地上部に作用すると想定される力			
	土石等の（移動）高さが1m以下の場合、土石等の移動による力が100kN/m²を超える区域		それ以外の区域		土石等の堆積の高さが3mを超える区域		それ以外の区域	
	力の大きさのうち最大のもの（kN/m²）	土石等の高さ（m）	力の大きさのうち最大のもの（kN/m²）	土石等の高さ（m）	力の大きさのうち最大のもの（kN/m²）	土石等の高さ（m）	力の大きさのうち最大のもの（kN/m²）	土石等の高さ（m）
1 ～ 2	－	－	75.0	1.0	－	－	8.8	1.8
2 ～ 3	－	－	82.4	1.0	－	－	8.3	1.7
3 ～ 4	－	－	90.1	1.0	－	－	8.2	1.7
4 ～ 5	－	－	90.1	1.0	－	－	8.3	1.7
5 ～ 6	－	－	89.7	1.0	－	－	8.3	1.7
6 ～ 7	－	－	89.8	1.0	－	－	8.6	1.7
7 ～ 8	－	－	100.0	1.0	－	－	10.5	2.1
8 ～ 9	－	－	100.0	1.0	－	－	10.5	2.1
9 ～ 10	－	－	98.7	1.0	－	－	10.2	2.0
10 ～ 11	－	－	90.3	1.0	－	－	8.0	1.6
11 ～ 12	－	－	90.3	1.0	－	－	8.0	1.6
12 ～ 13	－	－	94.4	1.0	－	－	9.9	2.0
13 ～ 14	－	－	100.0	1.0	－	－	10.2	2.0
14 ～ 15	115.9	1.0	100.0	1.0	－	－	11.1	2.2
15 ～ 16	115.9	1.0	100.0	1.0	－	－	11.1	2.2
16 ～ 17	－	－	100.0	1.0	－	－	10.3	2.1
17 ～ 18	－	－	92.3	1.0	－	－	8.1	1.6
18 ～ 19	－	－	78.8	1.0	－	－	8.6	1.7
～								
～								
～								
～								
～								
～								
～								
～								

横断測線の区間	土石等の移動により建築物の地上部に作用すると想定される力				土石等の堆積により建築物の地上部に作用すると想定される力			
	土石等の（移動）高さが1m以下の場合、土石等の移動による力が100kN/m²を超える区域		それ以外の区域		土石等の堆積の高さが3mを超える区域		それ以外の区域	
	力の大きさのうち最大のもの（kN/m²）	土石等の高さ（m）	力の大きさのうち最大のもの（kN/m²）	土石等の高さ（m）	力の大きさのうち最大のもの（kN/m²）	土石等の高さ（m）	力の大きさのうち最大のもの（kN/m²）	土石等の高さ（m）
～								
～								
～								
～								
～								
～								
～								
～								
～								
～								
～								
～								
～								
～								
～								
～								
～								
～								
～								
～								

宮城県

土砂災害警戒区域等の指定の告示に係る図書（その1）

告示番号	
告示年月日	

自然現象の種類	急傾斜地の崩壊
箇所番号	N215K0229
箇所名	新町2丁目2
所在地	大崎市三本木新町2丁目、蟻ケ袋字山畑
調査機関	宮城県北部土木事務所

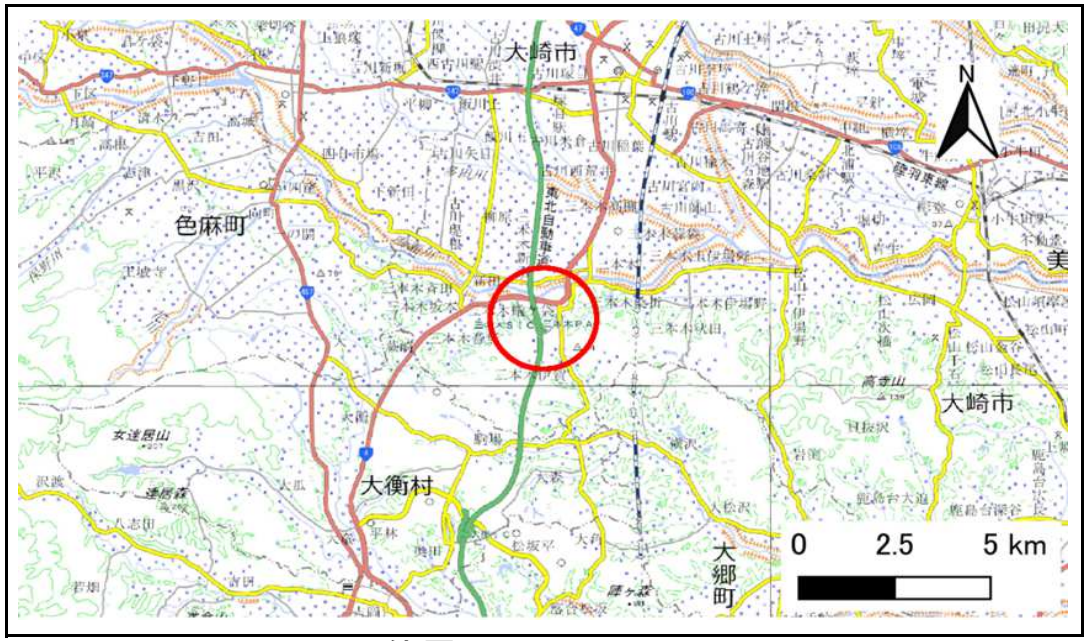

位置図(S=1:200,000)

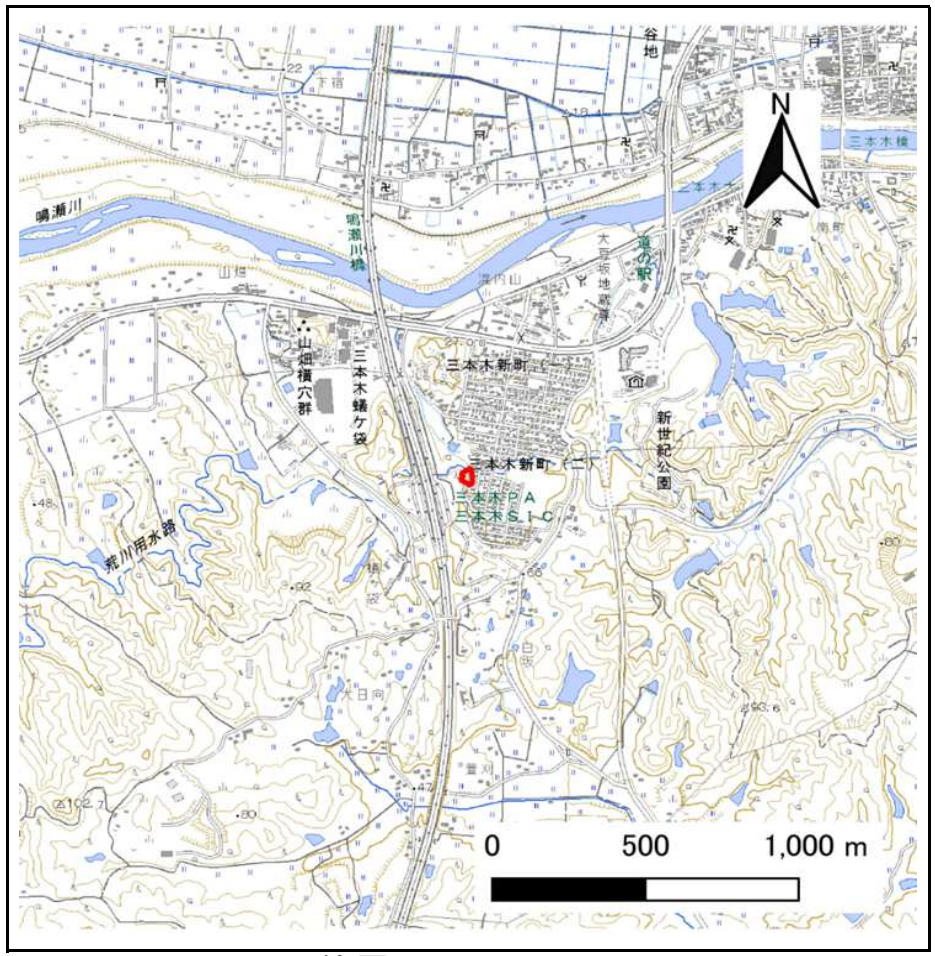

位置図(S=1:25,000)

「測量法に基づく国土地理院長承認（複製）R 8JHf 26」「本製品を複製する場合には、国土地理院の長の承認を得なければならない。」

土砂災害警戒区域等の指定の告示に係る図書（その2）

告示番号	
告示年月日	

危害のおそれのある土地、著しい危害のおそれのある土地の設定図

調査年度	令和7年度

急傾斜地の位置	箇所番号	N215K0229	箇所名	新町2丁目2	所在地	大崎市三本木新町2丁目、蟻ケ袋字山畑

凡例
- ■ 上端
- ▲ 下端
- 横断測線
- 危害のおそれのある土地の区域
- 著しい危害のおそれのある土地の区域
- 土石等の移動による力が100kN/m²を超える範囲
- 土石等の堆積高が3mを超える範囲

宮城県

土砂災害警戒区域等の指定の告示に係る図書（その3）

告示番号	
告示年月日	

建築物に作用すると想定される衝撃に関する事項

急傾斜地の位置	箇所番号	N215K0229	箇所名	新町2丁目2	所在地	大崎市三本木新町2丁目、蟻ケ袋字山畑

横断測線の区間	土石等の移動により建築物の地上部に作用すると想定される力				土石等の堆積により建築物の地上部に作用すると想定される力			
	土石等の（移動）高さが1m以下の場合、土石等の移動による力が100kN/m²を超える区域		それ以外の区域		土石等の堆積の高さが3mを超える区域		それ以外の区域	
	力の大きさのうち最大のもの（kN/m²）	土石等の高さ（m）	力の大きさのうち最大のもの（kN/m²）	土石等の高さ（m）	力の大きさのうち最大のもの（kN/m²）	土石等の高さ（m）	力の大きさのうち最大のもの（kN/m²）	土石等の高さ（m）
1 ～ 2	－	－	82.8	1.0	－	－	7.9	1.6
2 ～ 3	－	－	82.8	1.0	－	－	8.4	1.7
3 ～ 4	－	－	71.1	1.0	－	－	8.5	1.7
4 ～ 5	－	－	65.3	1.0	－	－	9.2	1.9
5 ～ 6	－	－	74.4	1.0	－	－	9.2	1.9
6 ～ 7	－	－	82.5	1.0	－	－	9.1	1.8
7 ～ 8	－	－	82.5	1.0	－	－	9.1	1.8
～								
～								
～								
～								
～								
～								
～								
～								
～								
～								
～								
～								
～								
～								
～								
～								
～								
～								
～								
～								

横断測線の区間	土石等の移動により建築物の地上部に作用すると想定される力				土石等の堆積により建築物の地上部に作用すると想定される力			
	土石等の（移動）高さが1m以下の場合、土石等の移動による力が100kN/m²を超える区域		それ以外の区域		土石等の堆積の高さが3mを超える区域		それ以外の区域	
	力の大きさのうち最大のもの（kN/m²）	土石等の高さ（m）	力の大きさのうち最大のもの（kN/m²）	土石等の高さ（m）	力の大きさのうち最大のもの（kN/m²）	土石等の高さ（m）	力の大きさのうち最大のもの（kN/m²）	土石等の高さ（m）
～								
～								
～								
～								
～								
～								
～								
～								
～								
～								
～								
～								
～								
～								
～								
～								
～								
～								
～								
～								
～								

宮城県

土砂災害警戒区域等の指定の告示に係る図書（その1）

告示番号	
告示年月日	

自然現象の種類	急傾斜地の崩壊
箇所番号	N215K0237
箇所名	新町1丁目2
所在地	大崎市三本木新町1丁目
調査機関	宮城県北部土木事務所

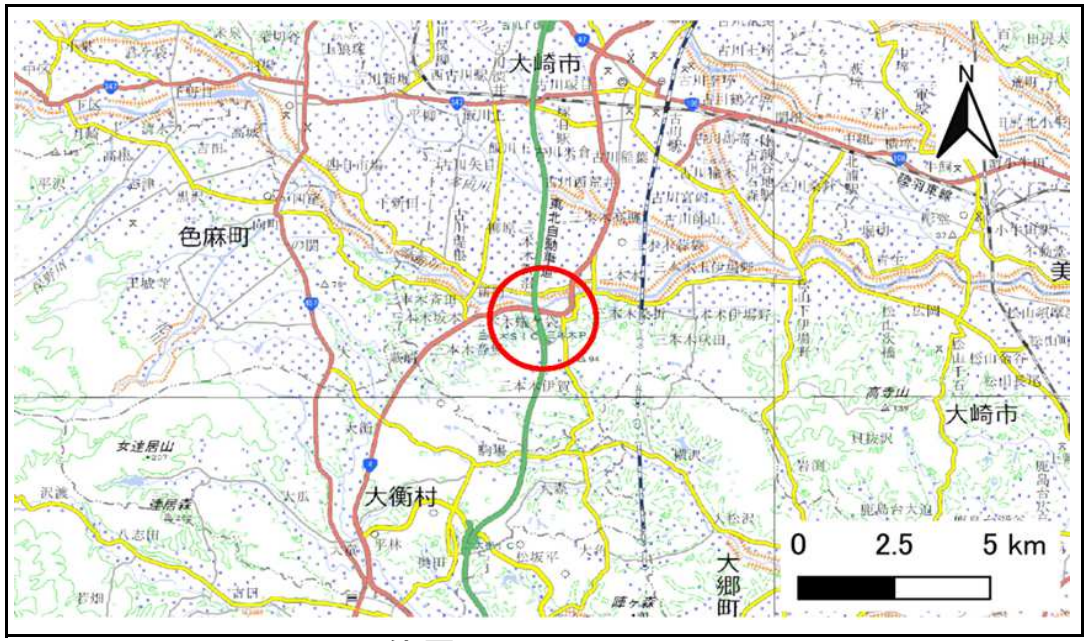

位置図(S=1:200,000)

位置図(S=1:25,000)

「測量法に基づく国土地理院長承認（複製）R 8JHf 26」「本製品を複製する場合には、国土地理院の長の承認を得なければならない。」

土砂災害警戒区域等の指定の告示に係る図書（その2）

告示番号	
告示年月日	

危害のおそれのある土地、著しい危害のおそれのある土地の設定図

調査年度	令和7年度

急傾斜地の位置	箇所番号	N215K0237	箇所名	新町1丁目2	所在地	大崎市三本木新町1丁目

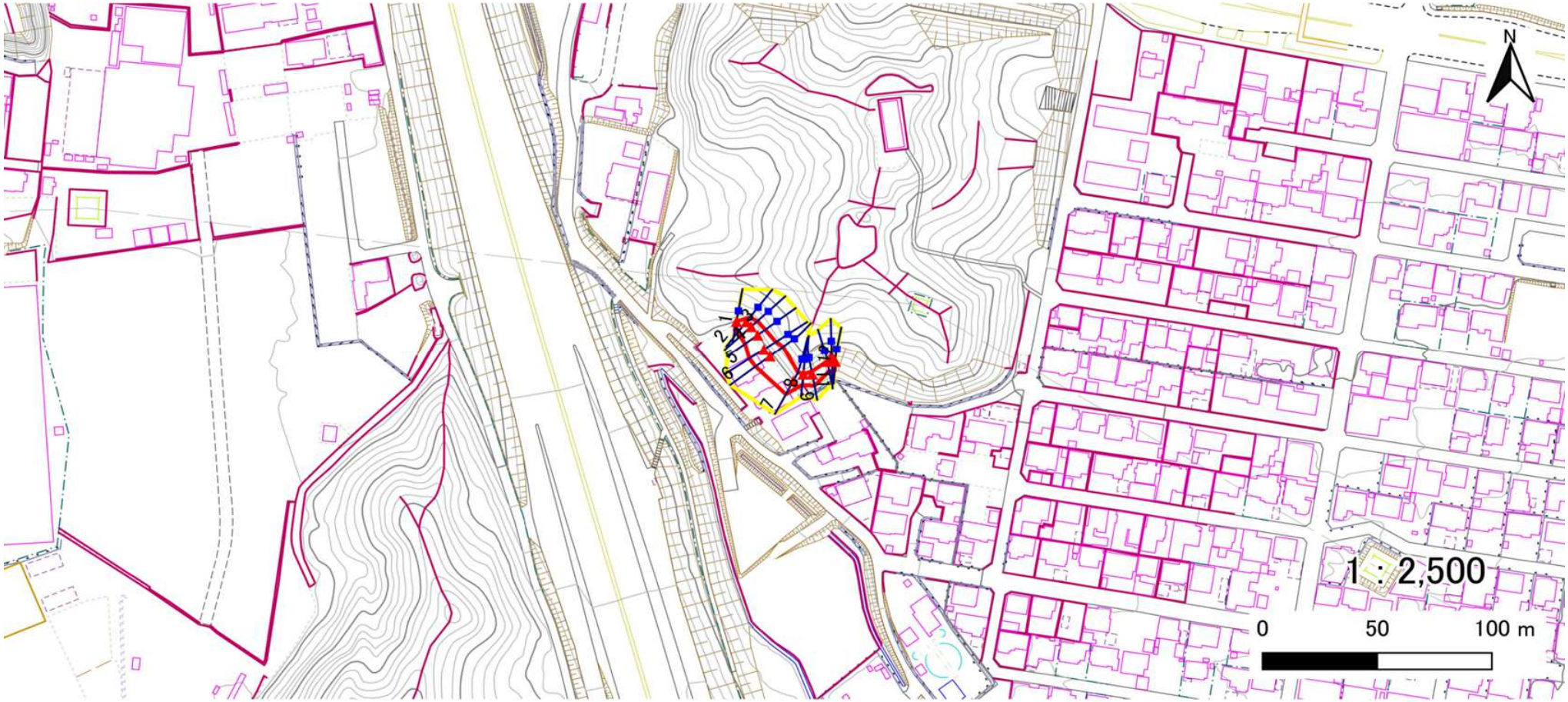

凡例
- ■ 上端
- ▲ 下端
- 横断測線
- 危害のおそれのある土地の区域
- 著しい危害のおそれのある土地の区域
- 土石等の移動による力が100kN/m²を超える範囲
- 土石等の堆積高が3mを超える範囲

宮城県

土砂災害警戒区域等の指定の告示に係る図書（その3）

告示番号	
告示年月日	

建築物に作用すると想定される衝撃に関する事項

急傾斜地の位置	箇所番号	N215K0237	箇所名	新町1丁目2	所在地	大崎市三本木新町1丁目

横断測線の区間	土石等の移動により建築物の地上部に作用すると想定される力				土石等の堆積により建築物の地上部に作用すると想定される力			
	土石等の（移動）高さが1m以下の場合、土石等の移動による力が100kN/m^{2}を超える区域		それ以外の区域		土石等の堆積の高さが3mを超える区域		それ以外の区域	
	力の大きさのうち最大のもの（kN/m^2）	土石等の高さ（m）	力の大きさのうち最大のもの（kN/m^2）	土石等の高さ（m）	力の大きさのうち最大のもの（kN/m^2）	土石等の高さ（m）	力の大きさのうち最大のもの（kN/m^2）	土石等の高さ（m）
1 ～ 2	－	－	75.9	1.0	－	－	9.9	2.0
2 ～ 3	－	－	82.6	1.0	－	－	9.2	1.9
3 ～ 4	－	－	85.4	1.0	－	－	8.8	1.8
4 ～ 5	－	－	97.0	1.0	－	－	11.3	2.3
5 ～ 6	－	－	100.0	1.0	－	－	11.4	2.3
6 ～ 7	－	－	100.0	1.0	－	－	11.4	2.3
7 ～ 8	－	－	86.8	1.0	－	－	8.9	1.8
8 ～ 9	－	－	67.3	1.0	－	－	8.8	1.8
9 ～ 10	－	－	67.3	1.0	－	－	9.8	2.0
10 ～ 11	－	－	73.6	1.0	－	－	9.8	2.0
11 ～ 12	－	－	73.6	1.0	－	－	9.3	1.9
～								
～								
～								
～								
～								
～								
～								
～								
～								
～								
～								
～								
～								
～								
～								

横断測線の区間	土石等の移動により建築物の地上部に作用すると想定される力				土石等の堆積により建築物の地上部に作用すると想定される力			
	土石等の（移動）高さが1m以下の場合、土石等の移動による力が100kN/m^{2}を超える区域		それ以外の区域		土石等の堆積の高さが3mを超える区域		それ以外の区域	
	力の大きさのうち最大のもの（kN/m^2）	土石等の高さ（m）	力の大きさのうち最大のもの（kN/m^2）	土石等の高さ（m）	力の大きさのうち最大のもの（kN/m^2）	土石等の高さ（m）	力の大きさのうち最大のもの（kN/m^2）	土石等の高さ（m）
～								
～								
～								
～								
～								
～								
～								
～								
～								
～								
～								
～								
～								
～								
～								
～								
～								
～								
～								
～								
～								
～								
～								
～								
～								

宮城県

土砂災害警戒区域等の指定の告示に係る図書（その1）

告示番号	
告示年月日	

自然現象の種類	急傾斜地の崩壊
箇所番号	N215K0239
箇所名	新町1丁目3
所在地	大崎市三本木新町1丁目
調査機関	宮城県北部土木事務所

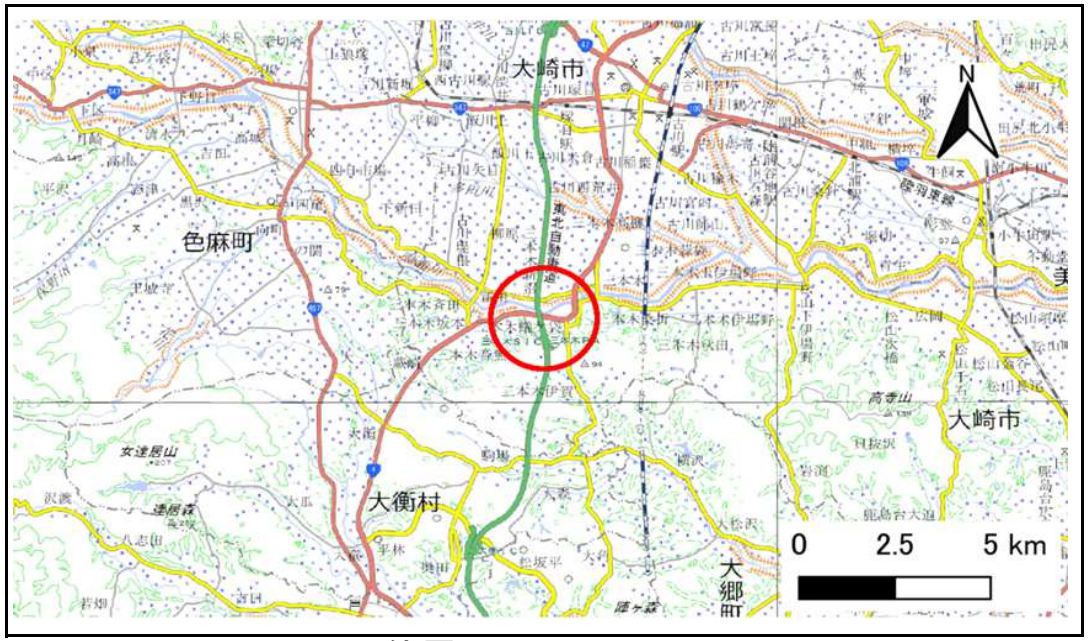

位置図(S=1:200,000)

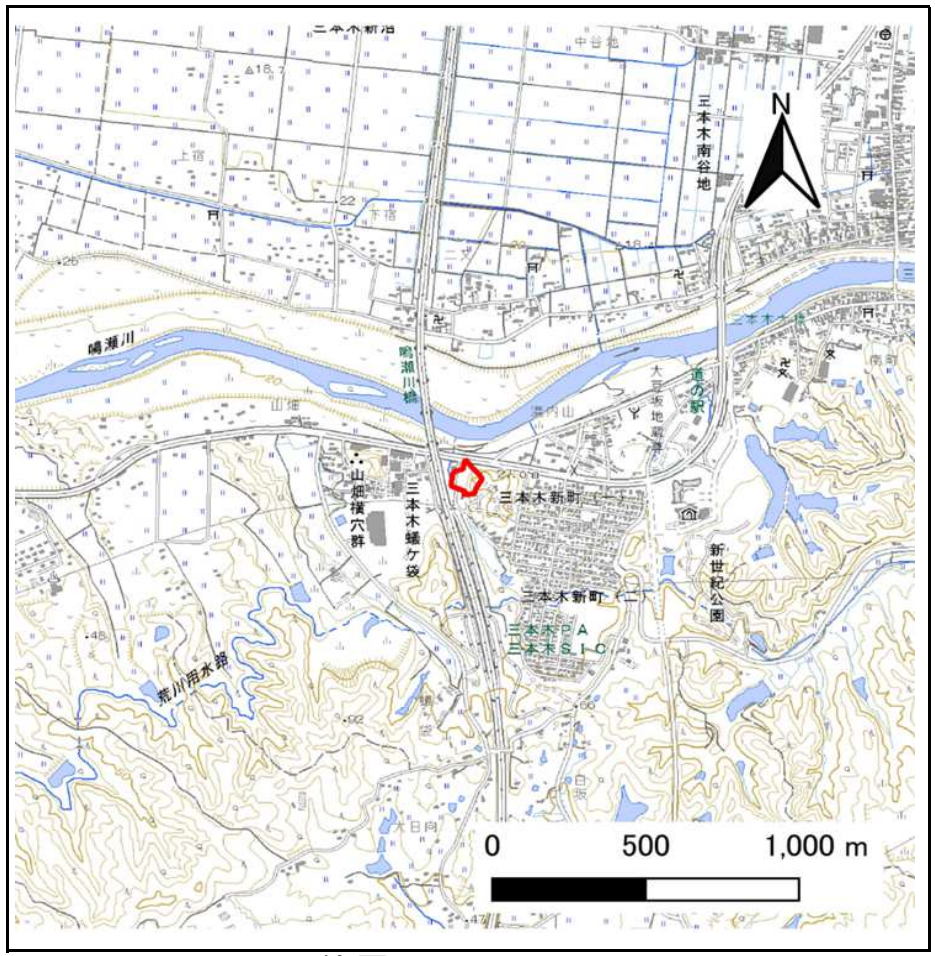

位置図(S=1:25,000)

「測量法に基づく国土地理院長承認（複製）R 8JHf 26」「本製品を複製する場合には、国土地理院の長の承認を得なければならない。」

土砂災害警戒区域等の指定の告示に係る図書（その2）

告示番号	
告示年月日	

危害のおそれのある土地、著しい危害のおそれのある土地の設定図

調査年度	令和7年度

急傾斜地の位置	箇所番号	N215K0239	箇所名	新町1丁目3	所在地	大崎市三本木新町1丁目

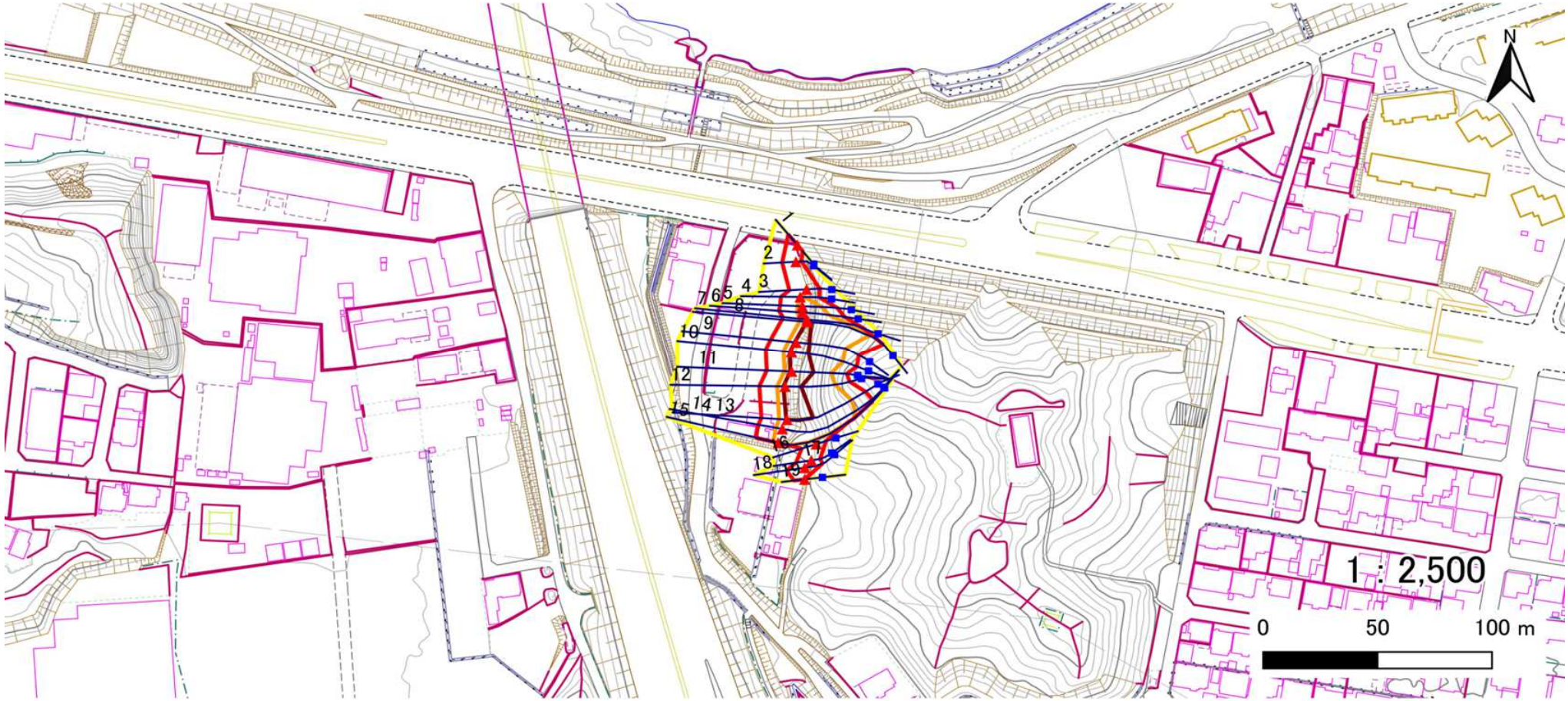

凡例
- ■ 上端
- ▲ 下端
- 横断測線
- 危害のおそれのある土地の区域
- 著しい危害のおそれのある土地の区域
- 土石等の移動による力が100kN/m²を超える範囲
- 土石等の堆積高が3mを超える範囲

宮城県

土砂災害警戒区域等の指定の告示に係る図書（その3）

告示番号	
告示年月日	

建築物に作用すると想定される衝撃に関する事項

急傾斜地の位置	箇所番号	N215K0239	箇所名	新町1丁目3	所在地	大崎市三本木新町1丁目

横断測線の区間	土石等の移動により建築物の地上部に作用すると想定される力				土石等の堆積により建築物の地上部に作用すると想定される力			
	土石等の（移動）高さが1m以下の場合、土石等の移動による力が100kN/m²を超える区域		それ以外の区域		土石等の堆積の高さが3mを超える区域		それ以外の区域	
	力の大きさのうち最大のもの（kN/m²）	土石等の高さ（m）	力の大きさのうち最大のもの（kN/m²）	土石等の高さ（m）	力の大きさのうち最大のもの（kN/m²）	土石等の高さ（m）	力の大きさのうち最大のもの（kN/m²）	土石等の高さ（m）
1 ～ 2	－	－	78.3	1.0	－	－	9.1	1.8
2 ～ 3	－	－	95.7	1.0	－	－	12.1	2.4
3 ～ 4	－	－	100.0	1.0	－	－	12.1	2.4
4 ～ 5	129.6	1.0	100.0	1.0	－	－	12.2	2.4
5 ～ 6	137.2	1.0	100.0	1.0	－	－	14.1	2.8
6 ～ 7	144.9	1.0	100.0	1.0	－	－	14.1	2.8
7 ～ 8	151.2	1.0	100.0	1.0	－	－	15.2	3.0
8 ～ 9	154.3	1.0	100.0	1.0	17.0	3.4	15.2	3.0
9 ～ 10	155.8	1.0	100.0	1.0	17.2	3.4	15.2	3.0
10 ～ 11	155.8	1.0	100.0	1.0	17.3	3.5	15.2	3.0
11 ～ 12	155.1	1.0	100.0	1.0	17.4	3.5	15.2	3.0
12 ～ 13	155.1	1.0	100.0	1.0	17.4	3.5	15.2	3.0
13 ～ 14	154.8	1.0	100.0	1.0	－	－	15.2	3.0
14 ～ 15	144.3	1.0	100.0	1.0	－	－	15.0	3.0
15 ～ 16	－	－	100.0	1.0	－	－	14.4	2.9
16 ～ 17	－	－	85.1	1.0	－	－	10.2	2.1
17 ～ 18	－	－	100.0	1.0	－	－	11.1	2.2
18 ～ 19	－	－	100.0	1.0	－	－	11.1	2.2
～								
～								
～								
～								
～								
～								
～								
～								

横断測線の区間	土石等の移動により建築物の地上部に作用すると想定される力				土石等の堆積により建築物の地上部に作用すると想定される力			
	土石等の（移動）高さが1m以下の場合、土石等の移動による力が100kN/m²を超える区域		それ以外の区域		土石等の堆積の高さが3mを超える区域		それ以外の区域	
	力の大きさのうち最大のもの（kN/m²）	土石等の高さ（m）	力の大きさのうち最大のもの（kN/m²）	土石等の高さ（m）	力の大きさのうち最大のもの（kN/m²）	土石等の高さ（m）	力の大きさのうち最大のもの（kN/m²）	土石等の高さ（m）
～								
～								
～								
～								
～								
～								
～								
～								
～								
～								
～								
～								
～								
～								
～								
～								
～								
～								
～								
～								

宮城県

土砂災害警戒区域等の指定の告示に係る図書（その1）

告示番号	
告示年月日	

自然現象の種類	急傾斜地の崩壊
箇所番号	N215K0252
箇所名	山畑2
所在地	大崎市三本木蟻ケ袋字山畑
調査機関	宮城県北部土木事務所

位置図(S=1:200,000)

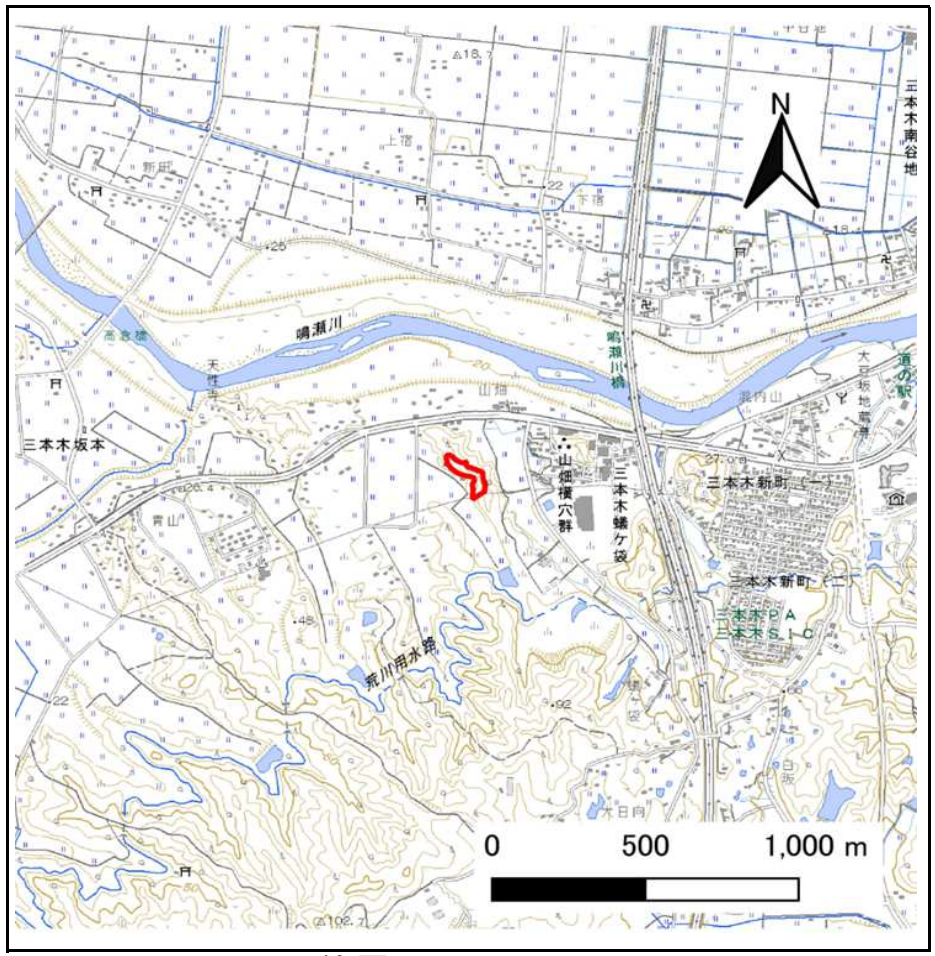

位置図(S=1:25,000)

「測量法に基づく国土地理院長承認（複製）R 8JHf 26」「本製品を複製する場合には、国土地理院の長の承認を得なければならない。」

土砂災害警戒区域等の指定の告示に係る図書（その2）

告示番号	
告示年月日	

危害のおそれのある土地、著しい危害のおそれのある土地の設定図

調査年度	令和7年度

急傾斜地の位置	箇所番号	N215K0252	箇所名	山畑2	所在地	大崎市三本木蟻ケ袋字山畑

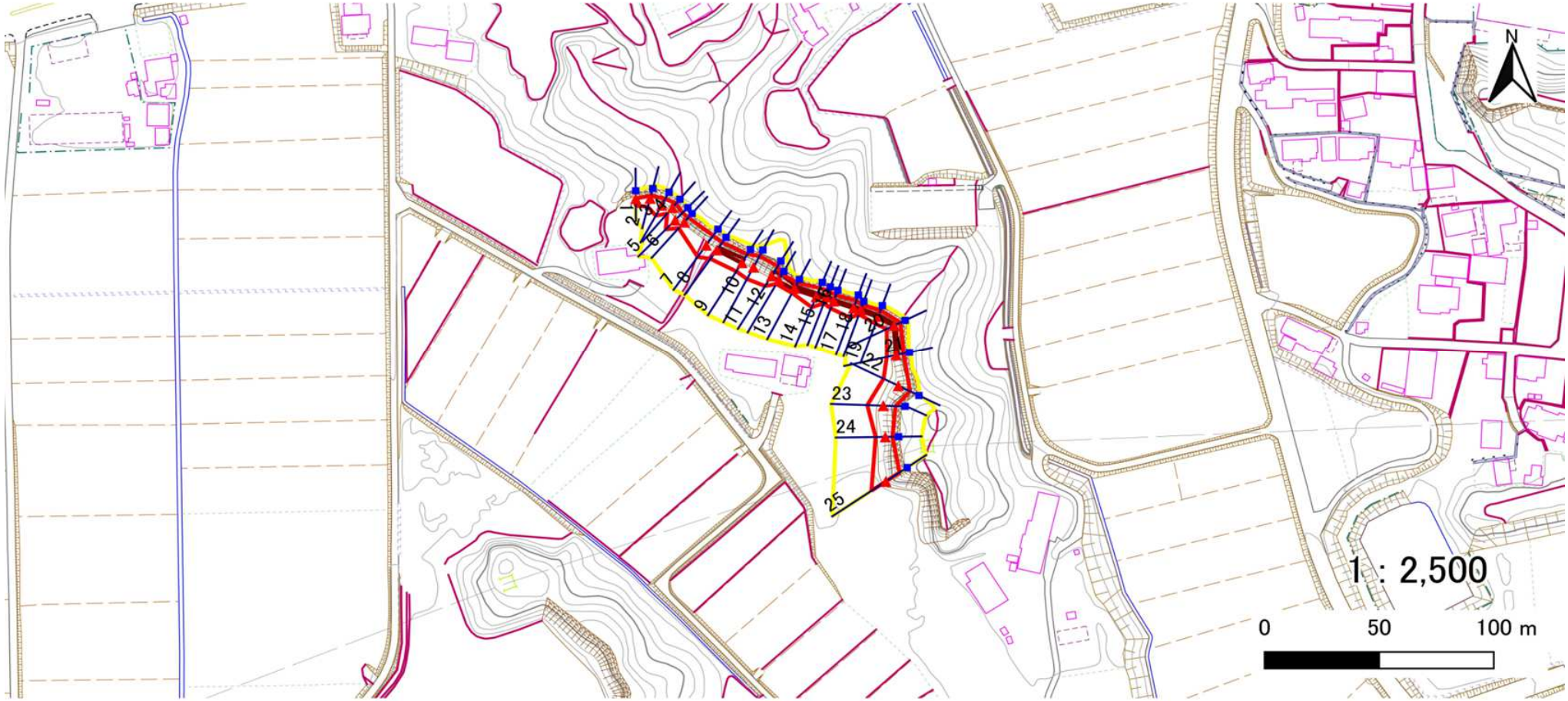

凡例
- ■ 上端
- ▲ 下端
- 横断測線
- 危害のおそれのある土地の区域
- 著しい危害のおそれのある土地の区域
- 土石等の移動による力が100kN/m²を超える範囲
- 土石等の堆積高が3mを超える範囲

宮城県

土砂災害警戒区域等の指定の告示に係る図書（その3）

告示番号	
告示年月日	

建築物に作用すると想定される衝撃に関する事項

急傾斜地の位置	箇所番号	N215K0252	箇所名	山畑2	所在地	大崎市三本木蟻ケ袋字山畑

横断測線の区間	土石等の移動により建築物の地上部に作用すると想定される力				土石等の堆積により建築物の地上部に作用すると想定される力			
	土石等の（移動）高さが1m以下の場合、土石等の移動による力が100kN/m²を超える区域		それ以外の区域		土石等の堆積の高さが3mを超える区域		それ以外の区域	
	力の大きさのうち最大のもの（kN/m²）	土石等の高さ（m）	力の大きさのうち最大のもの（kN/m²）	土石等の高さ（m）	力の大きさのうち最大のもの（kN/m²）	土石等の高さ（m）	力の大きさのうち最大のもの（kN/m²）	土石等の高さ（m）
1 ～ 2	－	－	49.7	1.0	－	－	11.6	2.3
2 ～ 3	－	－	67.3	1.0	－	－	11.6	2.3
3 ～ 4	－	－	67.3	1.0	－	－	15.2	3.0
4 ～ 5	－	－	74.5	1.0	－	－	15.2	3.0
5 ～ 6	－	－	74.5	1.0	－	－	15.2	3.0
6 ～ 7	－	－	81.8	1.0	－	－	15.2	3.0
7 ～ 8	－	－	81.8	1.0	－	－	15.2	3.0
8 ～ 9	－	－	61.5	1.0	16.5	3.3	15.2	3.0
9 ～ 10	－	－	76.1	1.0	－	－	15.2	3.0
10 ～ 11	－	－	76.1	1.0	－	－	15.2	3.0
11 ～ 12	－	－	67.3	1.0	19.5	3.9	15.2	3.0
12 ～ 13	－	－	32.0	1.0	19.5	3.9	15.2	3.0
13 ～ 14	－	－	64.2	1.0	19.0	3.8	15.2	3.0
14 ～ 15	－	－	64.2	1.0	17.7	3.5	15.2	3.0
15 ～ 16	－	－	44.6	1.0	17.7	3.5	15.2	3.0
16 ～ 17	－	－	57.8	1.0	17.0	3.4	15.2	3.0
17 ～ 18	－	－	57.8	1.0	18.8	3.8	15.2	3.0
18 ～ 19	－	－	44.9	1.0	18.8	3.8	15.2	3.0
19 ～ 20	－	－	45.8	1.0	17.0	3.4	15.2	3.0
20 ～ 21	－	－	52.2	1.0	16.9	3.4	15.2	3.0
21 ～ 22	－	－	91.6	1.0	－	－	15.2	3.0
22 ～ 23	－	－	91.6	1.0	－	－	13.4	2.7
23 ～ 24	－	－	88.6	1.0	－	－	15.2	3.0
24 ～ 25	－	－	97.1	1.0	－	－	15.2	3.0
～								
～								

横断測線の区間	土石等の移動により建築物の地上部に作用すると想定される力				土石等の堆積により建築物の地上部に作用すると想定される力			
	土石等の（移動）高さが1m以下の場合、土石等の移動による力が100kN/m²を超える区域		それ以外の区域		土石等の堆積の高さが3mを超える区域		それ以外の区域	
	力の大きさのうち最大のもの（kN/m²）	土石等の高さ（m）	力の大きさのうち最大のもの（kN/m²）	土石等の高さ（m）	力の大きさのうち最大のもの（kN/m²）	土石等の高さ（m）	力の大きさのうち最大のもの（kN/m²）	土石等の高さ（m）
～								
～								
～								
～								
～								
～								
～								
～								
～								
～								
～								
～								
～								
～								
～								
～								
～								
～								
～								
～								
～								
～								
～								
～								
～								
～								
～								

宮城県

土砂災害警戒区域等の指定の告示に係る図書（その1）

告示番号	
告示年月日	

自然現象の種類	急傾斜地の崩壊
箇所番号	N215K0253
箇所名	山畑3
所在地	大崎市三本木蟻ケ袋字山畑
調査機関	宮城県北部土木事務所

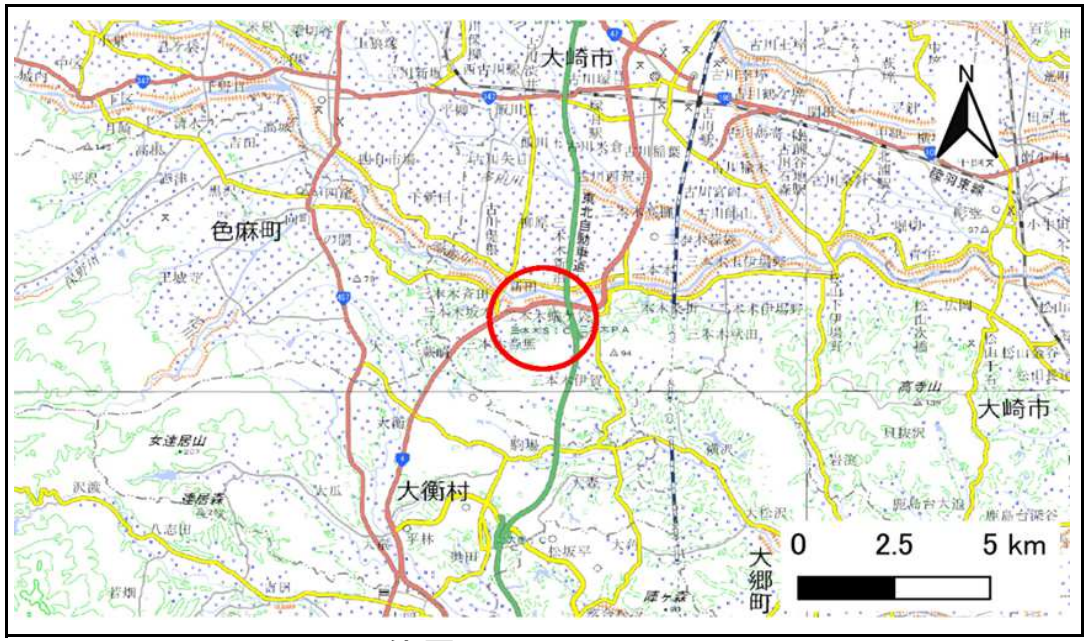

位置図(S=1:200,000)

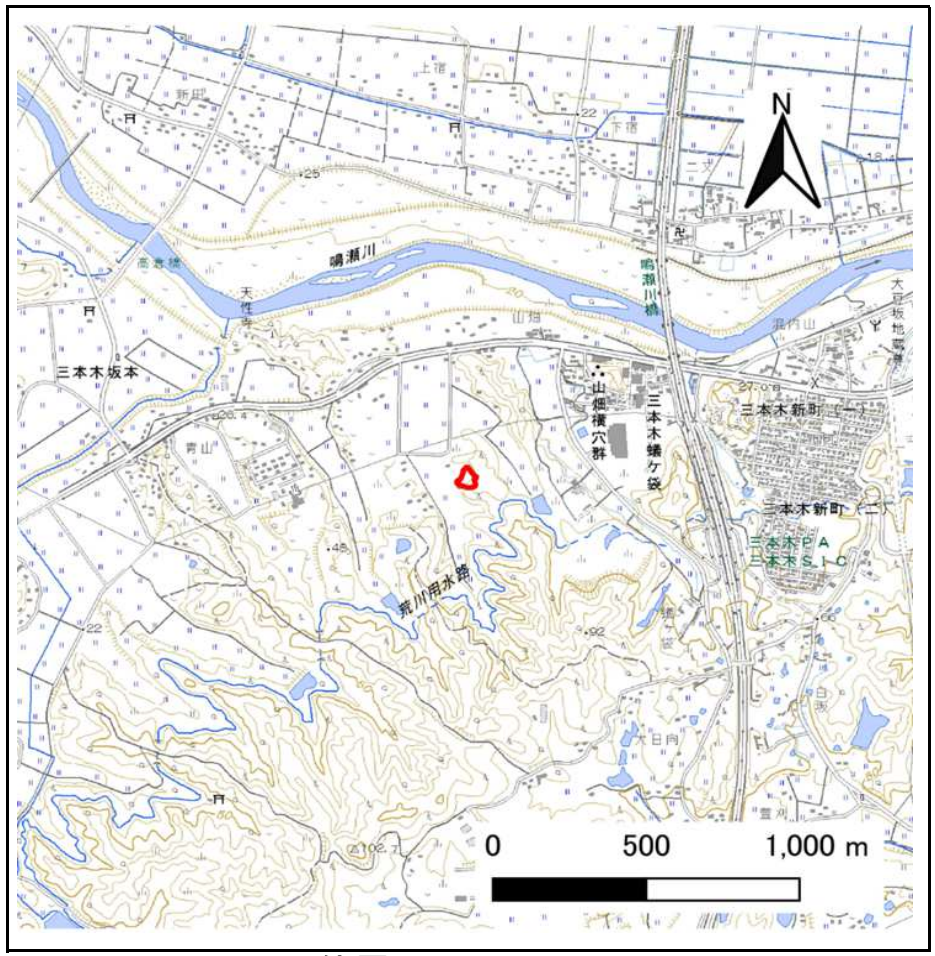

位置図(S=1:25,000)

「測量法に基づく国土地理院長承認（複製）R 8JHf 26」「本製品を複製する場合には、国土地理院の長の承認を得なければならない。」

土砂災害警戒区域等の指定の告示に係る図書（その2）

告示番号	
告示年月日	

危害のおそれのある土地、著しい危害のおそれのある土地の設定図

調査年度	令和7年度

急傾斜地の位置	箇所番号	N215K0253	箇所名	山畑3	所在地	大崎市三本木蟻ケ袋字山畑

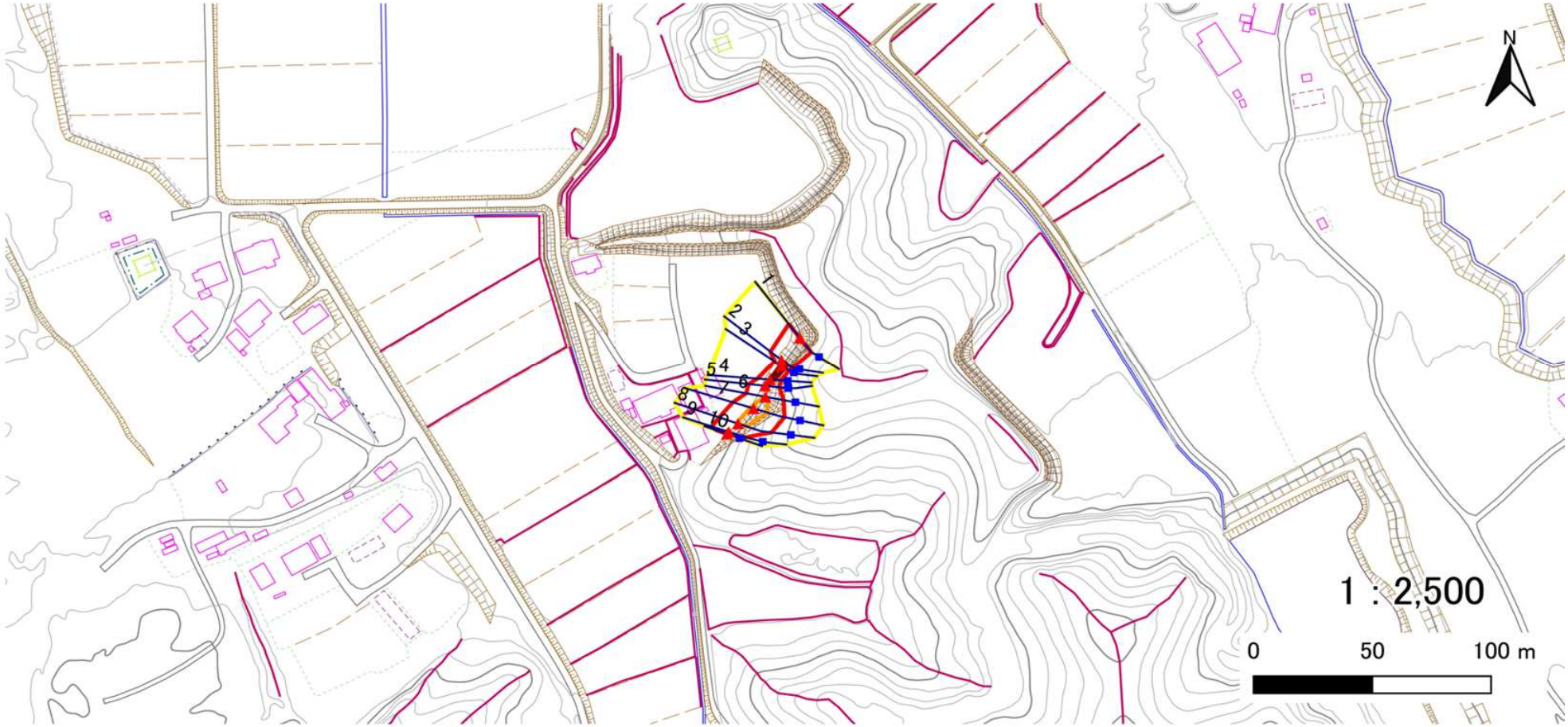

凡例
- ■ 上端
- ▲ 下端
- 横断測線
- 危害のおそれのある土地の区域
- 著しい危害のおそれのある土地の区域
- 土石等の移動による力が100kN/m²を超える範囲
- 土石等の堆積高が3mを超える範囲

宮城県

土砂災害警戒区域等の指定の告示に係る図書（その3）

告示番号	
告示年月日	

建築物に作用すると想定される衝撃に関する事項

急傾斜地の位置	箇所番号	N215K0253	箇所名	山畑3	所在地	大崎市三本木蟻ケ袋字山畑

横断測線の区間	土石等の移動により建築物の地上部に作用すると想定される力				土石等の堆積により建築物の地上部に作用すると想定される力			
	土石等の（移動）高さが1m以下の場合、土石等の移動による力が100kN/m²を超える区域		それ以外の区域		土石等の堆積の高さが3mを超える区域		それ以外の区域	
	力の大きさのうち最大のもの（kN/m²）	土石等の高さ（m）	力の大きさのうち最大のもの（kN/m²）	土石等の高さ（m）	力の大きさのうち最大のもの（kN/m²）	土石等の高さ（m）	力の大きさのうち最大のもの（kN/m²）	土石等の高さ（m）
1 ～ 2	－	－	98.4	1.0	－	－	15.2	3.0
2 ～ 3	－	－	73.3	1.0	17.7	3.5	15.2	3.0
3 ～ 4	－	－	65.9	1.0	17.7	3.5	15.2	3.0
4 ～ 5	－	－	88.6	1.0	－	－	15.2	3.0
5 ～ 6	－	－	100.0	1.0	－	－	13.9	2.8
6 ～ 7	120.5	1.0	100.0	1.0	－	－	12.5	2.5
7 ～ 8	120.5	1.0	100.0	1.0	－	－	11.7	2.4
8 ～ 9	－	－	100.0	1.0	－	－	10.6	2.1
9 ～ 10	－	－	95.9	1.0	－	－	10.6	2.1
～								
～								
～								
～								
～								
～								
～								
～								
～								
～								
～								
～								
～								
～								
～								
～								
～								
～								

横断測線の区間	土石等の移動により建築物の地上部に作用すると想定される力				土石等の堆積により建築物の地上部に作用すると想定される力			
	土石等の（移動）高さが1m以下の場合、土石等の移動による力が100kN/m²を超える区域		それ以外の区域		土石等の堆積の高さが3mを超える区域		それ以外の区域	
	力の大きさのうち最大のもの（kN/m²）	土石等の高さ（m）	力の大きさのうち最大のもの（kN/m²）	土石等の高さ（m）	力の大きさのうち最大のもの（kN/m²）	土石等の高さ（m）	力の大きさのうち最大のもの（kN/m²）	土石等の高さ（m）
～								
～								
～								
～								
～								
～								
～								
～								
～								
～								
～								
～								
～								
～								
～								
～								
～								
～								
～								
～								
～								

宮城県

土砂災害警戒区域等の指定の告示に係る図書（その1）

告示番号	
告示年月日	

自然現象の種類	急傾斜地の崩壊
箇所番号	N215K0255
箇所名	舘山
所在地	大崎市三本木坂本字舘山、山中
調査機関	宮城県北部土木事務所

位置図(S=1:200,000)

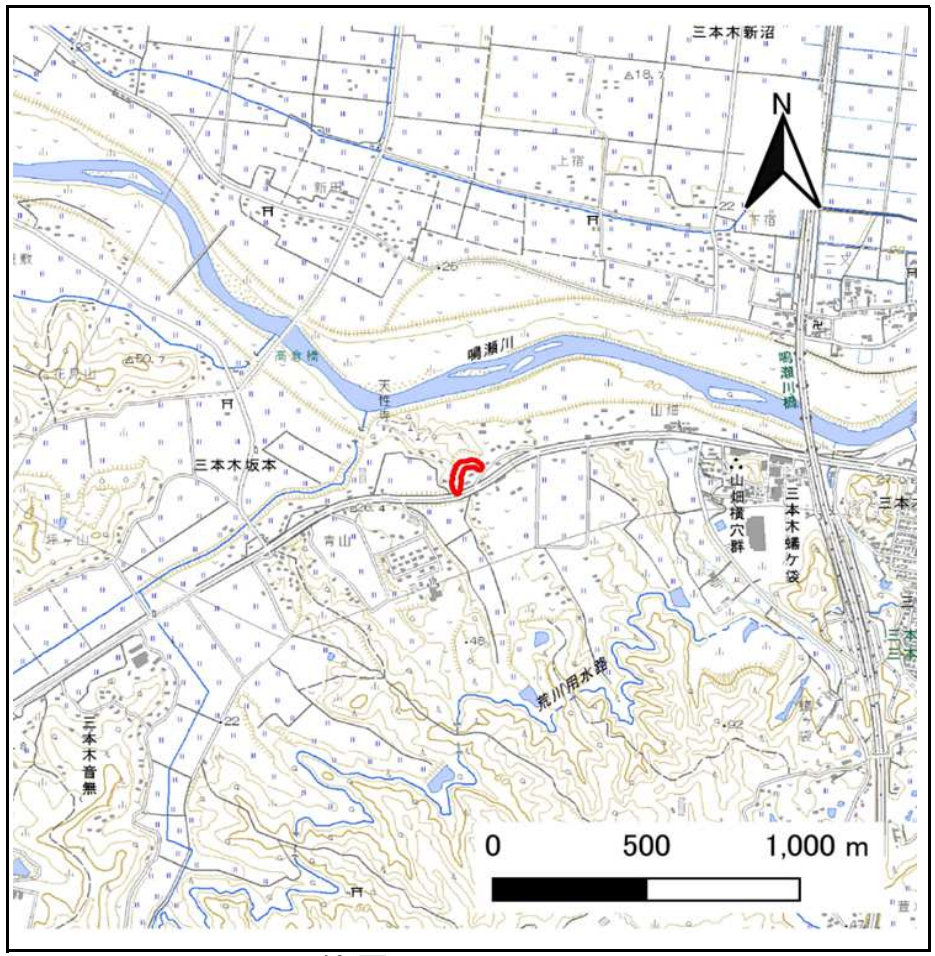

位置図(S=1:25,000)

「測量法に基づく国土地理院長承認（複製）R 8JHf 26」「本製品を複製する場合には、国土地理院の長の承認を得なければならない。」

土砂災害警戒区域等の指定の告示に係る図書（その2）

告示番号	
告示年月日	

危害のおそれのある土地、著しい危害のおそれのある土地の設定図

調査年度	令和7年度

急傾斜地の位置	箇所番号	N215K0255	箇所名	舘山	所在地	大崎市三本木坂本字舘山、山中

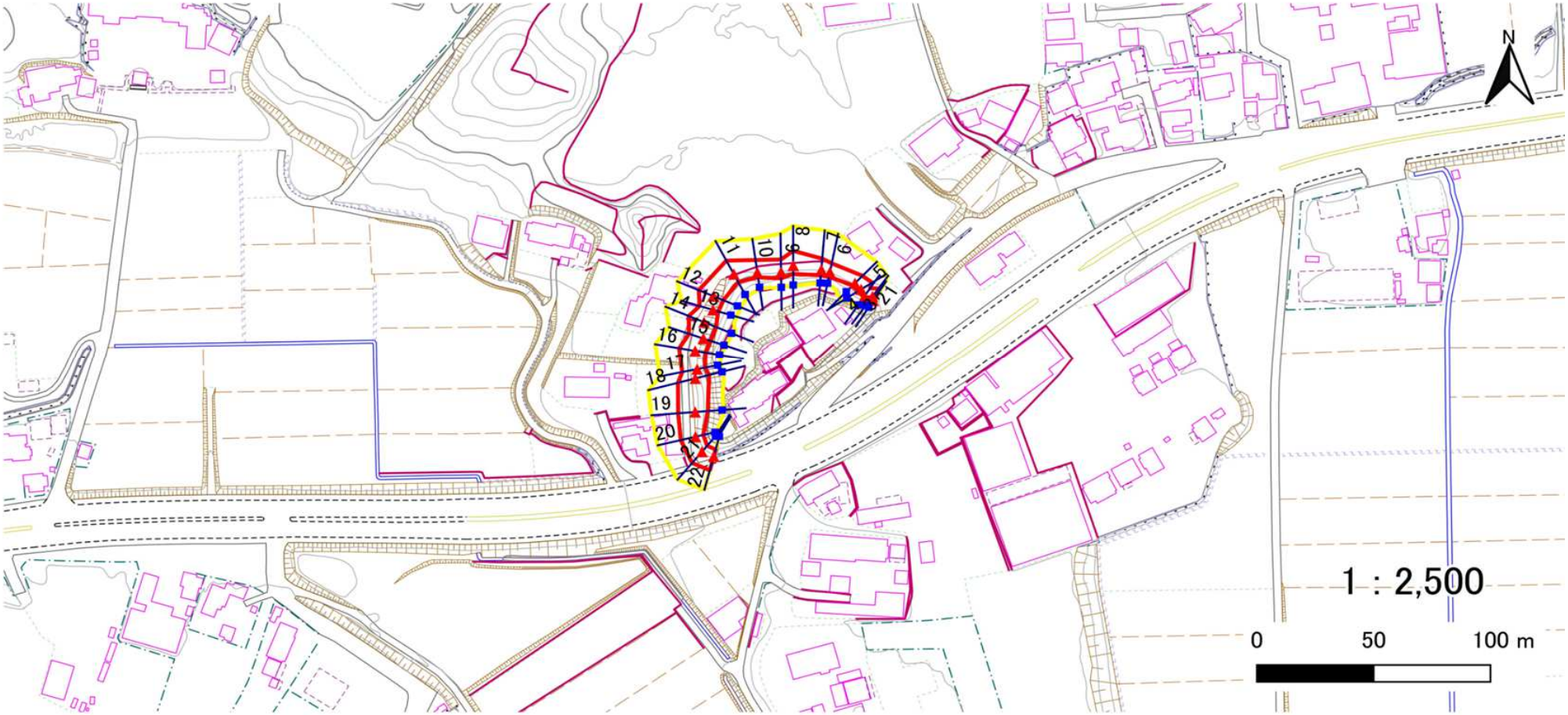

凡例
- ■ 上端
- ▲ 下端
- 横断測線
- 危害のおそれのある土地の区域
- 著しい危害のおそれのある土地の区域
- 土石等の移動による力が100kN/m²を超える範囲
- 土石等の堆積高が3mを超える範囲

宮城県

土砂災害警戒区域等の指定の告示に係る図書（その3）

告示番号	
告示年月日	

建築物に作用すると想定される衝撃に関する事項

急傾斜地の位置	箇所番号	N215K0255	箇所名	舘山	所在地	大崎市三本木坂本字舘山、山中

横断測線の区間	土石等の移動により建築物の地上部に作用すると想定される力				土石等の堆積により建築物の地上部に作用すると想定される力			
	土石等の（移動）高さが1m以下の場合、土石等の移動による力が100kN/m^{2}を超える区域		それ以外の区域		土石等の堆積の高さが3mを超える区域		それ以外の区域	
	力の大きさのうち最大のもの（kN/m^2）	土石等の高さ（m）	力の大きさのうち最大のもの（kN/m^2）	土石等の高さ（m）	力の大きさのうち最大のもの（kN/m^2）	土石等の高さ（m）	力の大きさのうち最大のもの（kN/m^2）	土石等の高さ（m）
1 ～ 2	－	－	54.1	1.0	－	－	11.2	2.3
2 ～ 3	－	－	54.1	1.0	－	－	10.6	2.1
3 ～ 4	－	－	69.5	1.0	－	－	10.6	2.1
4 ～ 5	－	－	69.5	1.0	－	－	10.8	2.2
5 ～ 6	－	－	57.5	1.0	－	－	12.3	2.5
6 ～ 7	－	－	60.8	1.0	－	－	12.3	2.5
7 ～ 8	－	－	82.4	1.0	－	－	11.5	2.3
8 ～ 9	－	－	82.4	1.0	－	－	10.8	2.2
9 ～ 10	－	－	69.4	1.0	－	－	10.8	2.2
10 ～ 11	－	－	85.5	1.0	－	－	10.3	2.1
11 ～ 12	－	－	87.0	1.0	－	－	9.0	1.8
12 ～ 13	－	－	87.0	1.0	－	－	9.3	1.9
13 ～ 14	－	－	89.7	1.0	－	－	9.3	1.9
14 ～ 15	－	－	89.7	1.0	－	－	9.1	1.8
15 ～ 16	－	－	88.2	1.0	－	－	9.1	1.8
16 ～ 17	－	－	88.2	1.0	－	－	9.4	1.9
17 ～ 18	－	－	97.5	1.0	－	－	11.8	2.4
18 ～ 19	－	－	97.5	1.0	－	－	11.8	2.4
19 ～ 20	－	－	92.8	1.0	－	－	9.6	1.9
20 ～ 21	－	－	82.2	1.0	－	－	9.6	1.9
21 ～ 22	－	－	82.2	1.0	－	－	9.4	1.9
～								
～								
～								
～								
～								

横断測線の区間	土石等の移動により建築物の地上部に作用すると想定される力				土石等の堆積により建築物の地上部に作用すると想定される力			
	土石等の（移動）高さが1m以下の場合、土石等の移動による力が100kN/m^{2}を超える区域		それ以外の区域		土石等の堆積の高さが3mを超える区域		それ以外の区域	
	力の大きさのうち最大のもの（kN/m^2）	土石等の高さ（m）	力の大きさのうち最大のもの（kN/m^2）	土石等の高さ（m）	力の大きさのうち最大のもの（kN/m^2）	土石等の高さ（m）	力の大きさのうち最大のもの（kN/m^2）	土石等の高さ（m）
～								
～								
～								
～								
～								
～								
～								
～								
～								
～								
～								
～								
～								
～								
～								
～								
～								
～								
～								
～								
～								
～								
～								
～								

宮城県

土砂災害警戒区域等の指定の告示に係る図書（その1）

告示番号	
告示年月日	

自然現象の種類	急傾斜地の崩壊
箇所番号	N215K0265
箇所名	秣場
所在地	大崎市三本木音無字秣場
調査機関	宮城県北部土木事務所

位置図(S=1:200,000)

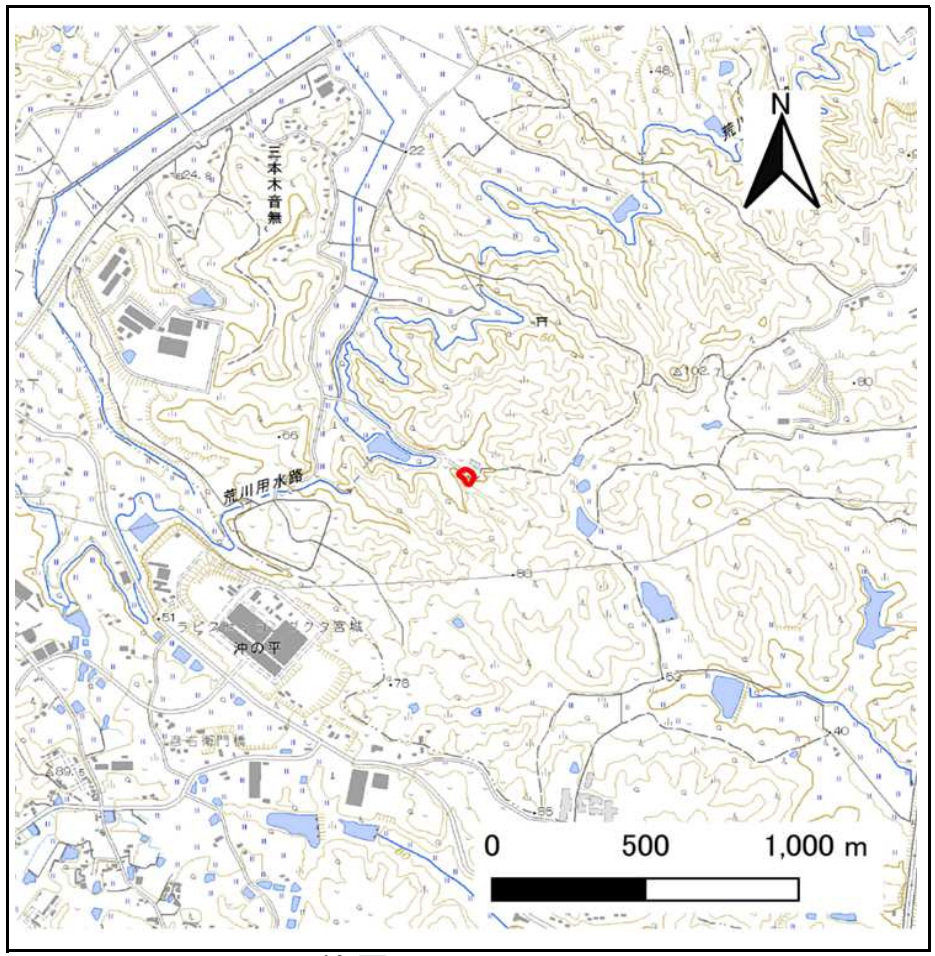

位置図(S=1:25,000)

「測量法に基づく国土地理院長承認（複製）R 8JHf 26」「本製品を複製する場合には、国土地理院の長の承認を得なければならない。」

土砂災害警戒区域等の指定の告示に係る図書（その2）

告示番号	
告示年月日	

危害のおそれのある土地、著しい危害のおそれのある土地の設定図

調査年度	令和7年度

急傾斜地の位置	箇所番号	N215K0265	箇所名	秣場	所在地	大崎市三本木音無字秣場

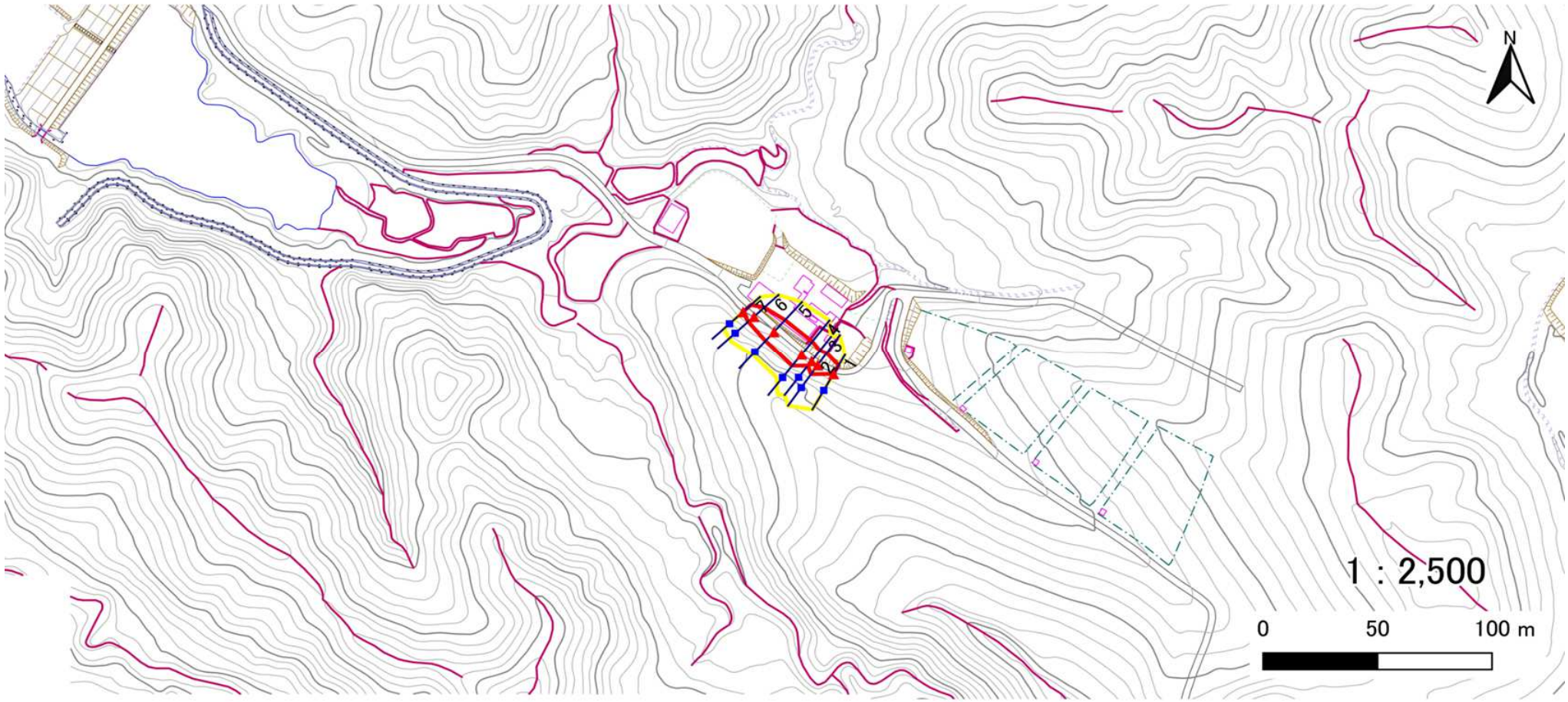

凡例
- ■ 上端
- ▲ 下端
- 横断測線
- 危害のおそれのある土地の区域
- 著しい危害のおそれのある土地の区域
- 土石等の移動による力が100kN/m²を超える範囲
- 土石等の堆積高が3mを超える範囲

宮城県

土砂災害警戒区域等の指定の告示に係る図書（その3）

告示番号	
告示年月日	

建築物に作用すると想定される衝撃に関する事項

急傾斜地の位置	箇所番号	N215K0265	箇所名	秣場	所在地	大崎市三本木音無字秣場

横断測線の区間	土石等の移動により建築物の地上部に作用すると想定される力				土石等の堆積により建築物の地上部に作用すると想定される力			
	土石等の（移動）高さが1m以下の場合、土石等の移動による力が100kN/m²を超える区域		それ以外の区域		土石等の堆積の高さが3mを超える区域		それ以外の区域	
	力の大きさのうち最大のもの（kN/m²）	土石等の高さ（m）	力の大きさのうち最大のもの（kN/m²）	土石等の高さ（m）	力の大きさのうち最大のもの（kN/m²）	土石等の高さ（m）	力の大きさのうち最大のもの（kN/m²）	土石等の高さ（m）
1 ～ 2	－	－	85.5	1.0	－	－	8.3	1.7
2 ～ 3	－	－	85.5	1.0	－	－	8.7	1.8
3 ～ 4	－	－	95.7	1.0	－	－	8.7	1.8
4 ～ 5	－	－	95.7	1.0	－	－	8.6	1.7
5 ～ 6	－	－	91.1	1.0	－	－	8.6	1.7
6 ～ 7	－	－	76.8	1.0	－	－	8.2	1.7
～								
～								
～								
～								
～								
～								
～								
～								
～								
～								
～								
～								
～								
～								
～								
～								
～								
～								
～								
～								
～								

横断測線の区間	土石等の移動により建築物の地上部に作用すると想定される力				土石等の堆積により建築物の地上部に作用すると想定される力			
	土石等の（移動）高さが1m以下の場合、土石等の移動による力が100kN/m²を超える区域		それ以外の区域		土石等の堆積の高さが3mを超える区域		それ以外の区域	
	力の大きさのうち最大のもの（kN/m²）	土石等の高さ（m）	力の大きさのうち最大のもの（kN/m²）	土石等の高さ（m）	力の大きさのうち最大のもの（kN/m²）	土石等の高さ（m）	力の大きさのうち最大のもの（kN/m²）	土石等の高さ（m）
～								
～								
～								
～								
～								
～								
～								
～								
～								
～								
～								
～								
～								
～								
～								
～								
～								
～								
～								
～								
～								
～								
～								

宮城県