土砂災害警戒区域等の指定の告示に係る図書（その1）

告示番号	
告示年月日	

自然現象の種類	急傾斜地の崩壊
箇所番号	N215K0164
箇所名	稲荷沢2
所在地	大崎市三本木秋田字稲荷沢、松長根
調査機関	宮城県北部土木事務所

位置図(S=1:200,000)

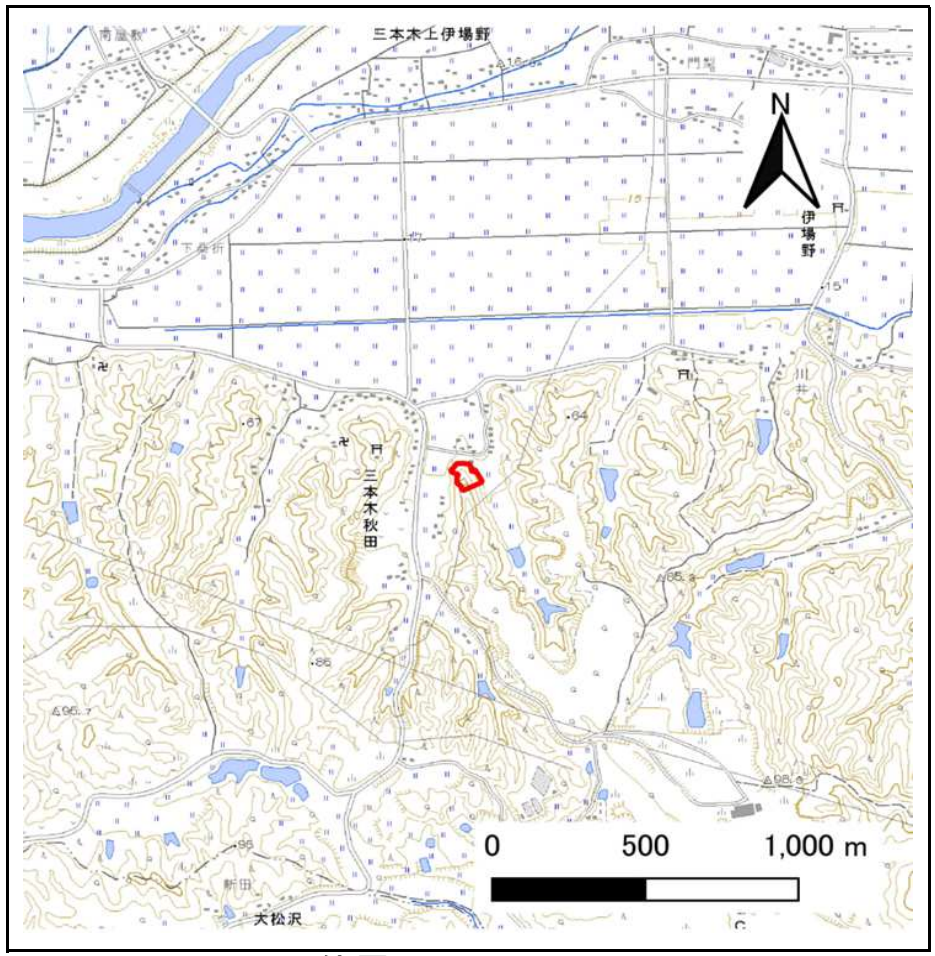

位置図(S=1:25,000)

「測量法に基づく国土地理院長承認（複製）R 8JHf 26」「本製品を複製する場合には、国土地理院の長の承認を得なければならない。」

土砂災害警戒区域等の指定の告示に係る図書（その2）

告示番号	
告示年月日	

危害のおそれのある土地、著しい危害のおそれのある土地の設定図

調査年度	令和7年度

急傾斜地の位置	箇所番号	N215K0164	箇所名	稲荷沢2	所在地	大崎市三本木秋田字稲荷沢、松長根

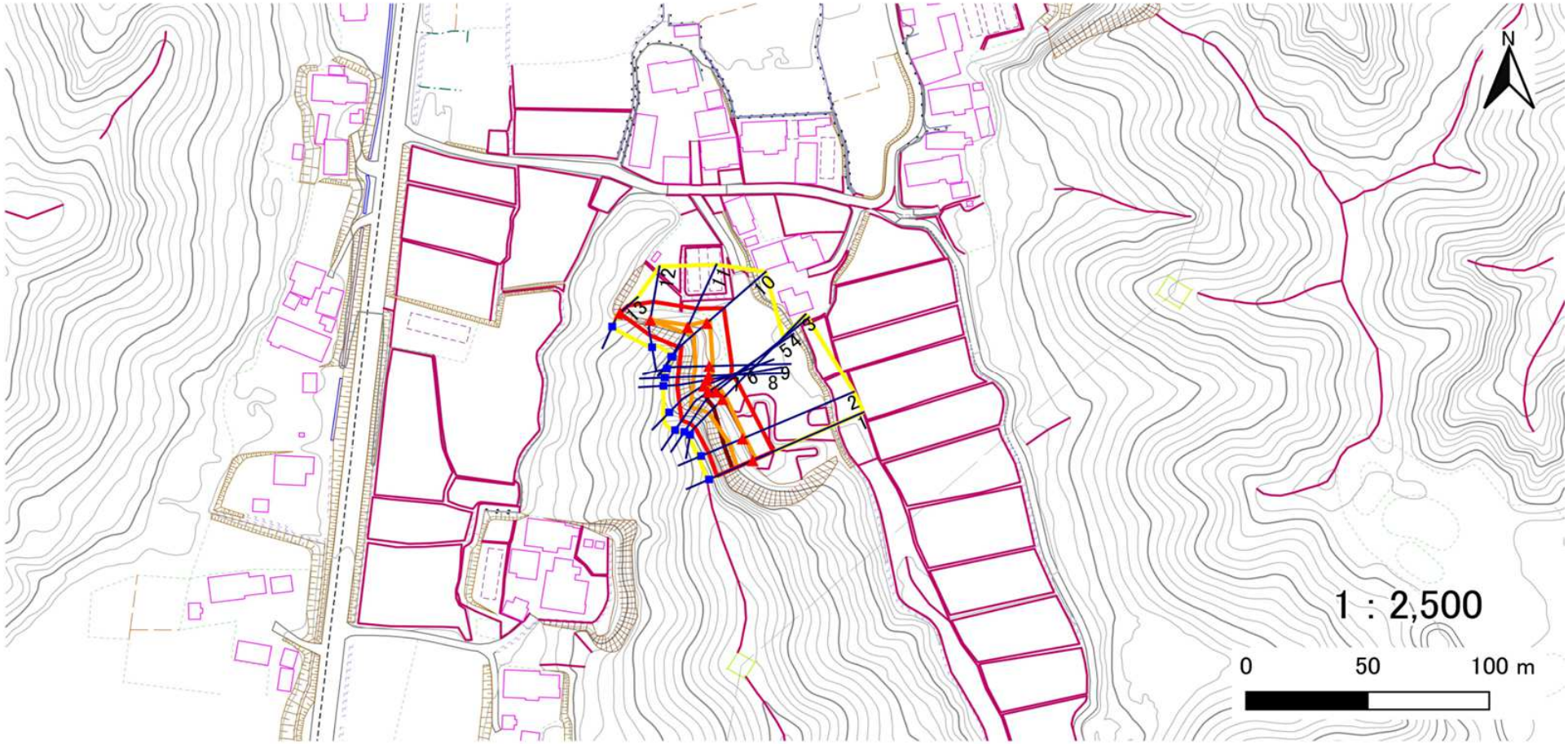

凡例
- ■ 上端
- ▲ 下端
- 横断測線
- 危害のおそれのある土地の区域
- 著しい危害のおそれのある土地の区域
- 土石等の移動による力が100kN/m²を超える範囲
- 土石等の堆積高が3mを超える範囲

宮城県

土砂災害警戒区域等の指定の告示に係る図書（その3）

告示番号	
告示年月日	

建築物に作用すると想定される衝撃に関する事項

急傾斜地の位置	箇所番号	N215K0164	箇所名	稲荷沢2	所在地	大崎市三本木秋田字稲荷沢、松長根

横断測線の区間	土石等の移動により建築物の地上部に作用すると想定される力				土石等の堆積により建築物の地上部に作用すると想定される力			
	土石等の（移動）高さが1m以下の場合、土石等の移動による力が100kN/m²を超える区域		それ以外の区域		土石等の堆積の高さが3mを超える区域		それ以外の区域	
	力の大きさのうち最大のもの（kN/m²）	土石等の高さ（m）	力の大きさのうち最大のもの（kN/m²）	土石等の高さ（m）	力の大きさのうち最大のもの（kN/m²）	土石等の高さ（m）	力の大きさのうち最大のもの（kN/m²）	土石等の高さ（m）
1 ～ 2	121.0	1.0	100.0	1.0	19.8	4.0	15.2	3.0
2 ～ 3	126.0	1.0	100.0	1.0	19.8	4.0	15.2	3.0
3 ～ 4	133.6	1.0	100.0	1.0	19.1	3.8	15.2	3.0
4 ～ 5	136.3	1.0	100.0	1.0	18.3	3.7	15.2	3.0
5 ～ 6	136.3	1.0	100.0	1.0	－	－	15.2	3.0
6 ～ 7	122.8	1.0	100.0	1.0	－	－	12.6	2.5
7 ～ 8	124.8	1.0	100.0	1.0	－	－	12.8	2.6
8 ～ 9	124.8	1.0	100.0	1.0	－	－	13.1	2.6
9 ～ 10	125.8	1.0	100.0	1.0	－	－	13.1	2.6
10 ～ 11	125.8	1.0	100.0	1.0	－	－	12.6	2.5
11 ～ 12	112.7	1.0	100.0	1.0	－	－	12.6	2.5
12 ～ 13	－	－	100.0	1.0	－	－	12.3	2.5
～								
～								
～								
～								
～								
～								
～								
～								
～								
～								
～								
～								
～								
～								

横断測線の区間	土石等の移動により建築物の地上部に作用すると想定される力				土石等の堆積により建築物の地上部に作用すると想定される力			
	土石等の（移動）高さが1m以下の場合、土石等の移動による力が100kN/m²を超える区域		それ以外の区域		土石等の堆積の高さが3mを超える区域		それ以外の区域	
	力の大きさのうち最大のもの（kN/m²）	土石等の高さ（m）	力の大きさのうち最大のもの（kN/m²）	土石等の高さ（m）	力の大きさのうち最大のもの（kN/m²）	土石等の高さ（m）	力の大きさのうち最大のもの（kN/m²）	土石等の高さ（m）
～								
～								
～								
～								
～								
～								
～								
～								
～								
～								
～								
～								
～								
～								
～								
～								
～								
～								
～								
～								
～								
～								
～								
～								
～								
～								

宮城県

土砂災害警戒区域等の指定の告示に係る図書（その1）

告示番号	
告示年月日	

自然現象の種類	急傾斜地の崩壊
箇所番号	N215K0167
箇所名	五輪沢1
所在地	大崎市三本木秋田字五輪沢
調査機関	宮城県北部土木事務所

位置図(S=1:200,000)

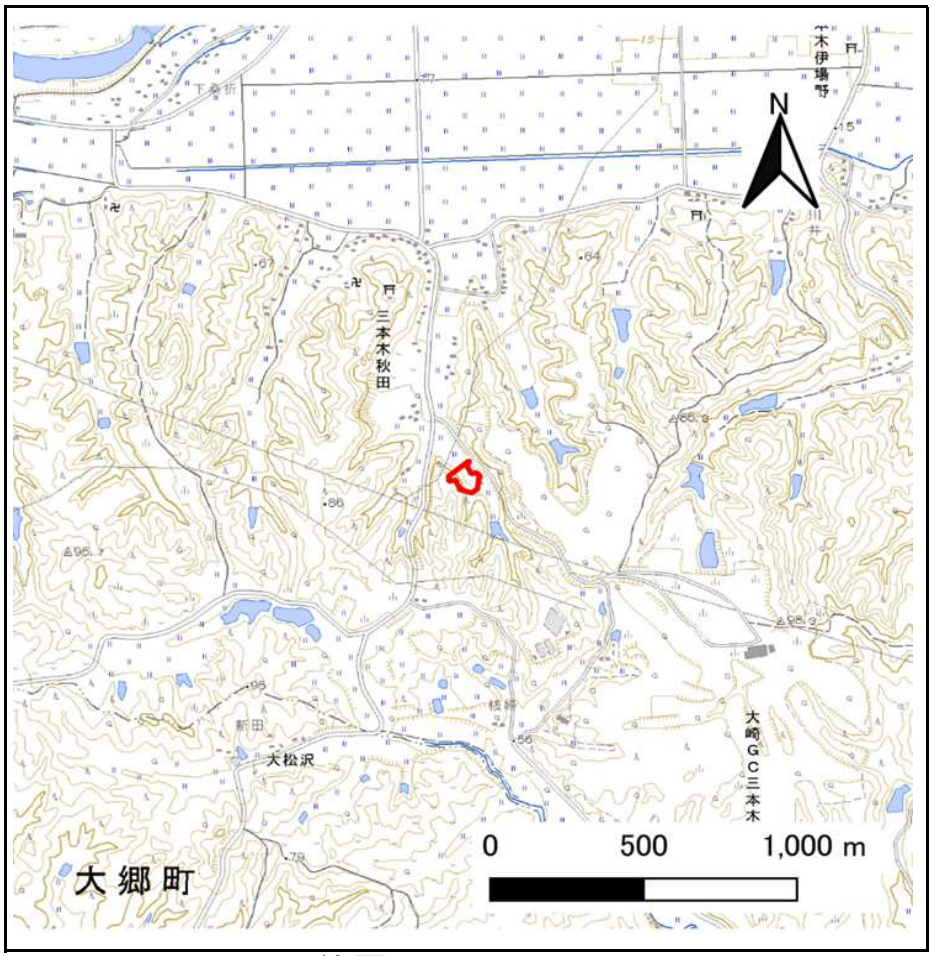

位置図(S=1:25,000)

「測量法に基づく国土地理院長承認（複製）R 8JHf 26」「本製品を複製する場合には、国土地理院の長の承認を得なければならない。」

土砂災害警戒区域等の指定の告示に係る図書（その2）

告示番号	
告示年月日	

危害のおそれのある土地、著しい危害のおそれのある土地の設定図

調査年度	令和7年度

急傾斜地の位置	箇所番号	N215K0167	箇所名	五輪沢1	所在地	大崎市三本木秋田字五輪沢

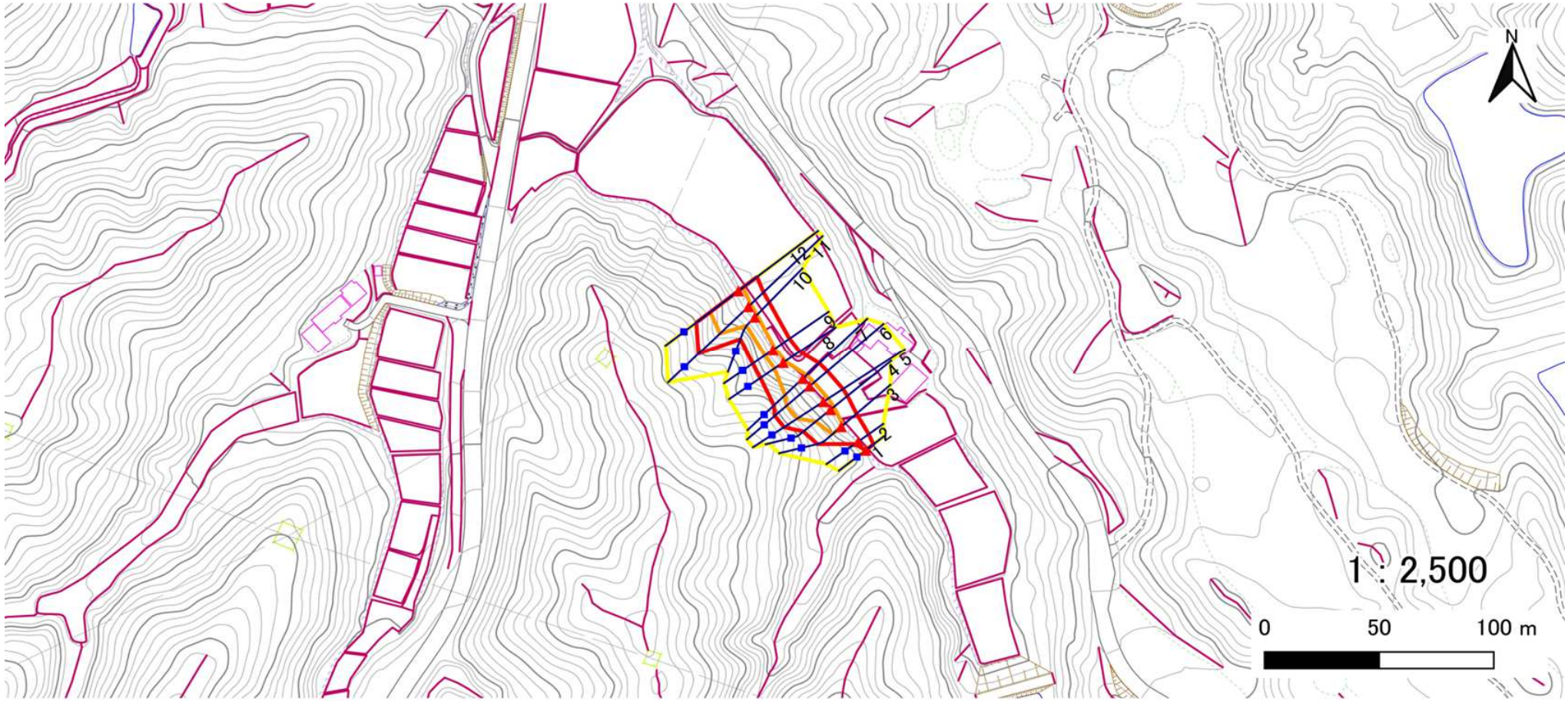

凡例
- ■ 上端
- ▲ 下端
- 横断測線
- 危害のおそれのある土地の区域
- 著しい危害のおそれのある土地の区域
- 土石等の移動による力が100kN/m²を超える範囲
- 土石等の堆積高が3mを超える範囲

宮城県

土砂災害警戒区域等の指定の告示に係る図書（その3）

告示番号	
告示年月日	

建築物に作用すると想定される衝撃に関する事項

急傾斜地の位置	箇所番号	N215K0167	箇所名	五輪沢1	所在地	大崎市三本木秋田字五輪沢

横断測線の区間	土石等の移動により建築物の地上部に作用すると想定される力				土石等の堆積により建築物の地上部に作用すると想定される力			
	土石等の（移動）高さが1m以下の場合、土石等の移動による力が100kN/m^{2}を超える区域		それ以外の区域		土石等の堆積の高さが3mを超える区域		それ以外の区域	
	力の大きさのうち最大のもの（kN/m^2）	土石等の高さ（m）	力の大きさのうち最大のもの（kN/m^2）	土石等の高さ（m）	力の大きさのうち最大のもの（kN/m^2）	土石等の高さ（m）	力の大きさのうち最大のもの（kN/m^2）	土石等の高さ（m）
1 ～ 2	－	－	70.8	1.0	－	－	9.8	2.0
2 ～ 3	－	－	100.0	1.0	－	－	10.7	2.2
3 ～ 4	128.8	1.0	100.0	1.0	－	－	12.1	2.4
4 ～ 5	139.5	1.0	100.0	1.0	－	－	13.9	2.8
5 ～ 6	140.2	1.0	100.0	1.0	－	－	14.1	2.8
6 ～ 7	140.2	1.0	100.0	1.0	－	－	14.1	2.8
7 ～ 8	135.9	1.0	100.0	1.0	－	－	12.3	2.5
8 ～ 9	118.4	1.0	100.0	1.0	－	－	12.9	2.6
9 ～ 10	121.4	1.0	100.0	1.0	－	－	12.9	2.6
10 ～ 11	122.1	1.0	100.0	1.0	－	－	12.4	2.5
11 ～ 12	138.5	1.0	100.0	1.0	－	－	13.4	2.7
～								
～								
～								
～								
～								
～								
～								
～								
～								
～								
～								
～								
～								
～								
～								

横断測線の区間	土石等の移動により建築物の地上部に作用すると想定される力				土石等の堆積により建築物の地上部に作用すると想定される力			
	土石等の（移動）高さが1m以下の場合、土石等の移動による力が100kN/m^{2}を超える区域		それ以外の区域		土石等の堆積の高さが3mを超える区域		それ以外の区域	
	力の大きさのうち最大のもの（kN/m^2）	土石等の高さ（m）	力の大きさのうち最大のもの（kN/m^2）	土石等の高さ（m）	力の大きさのうち最大のもの（kN/m^2）	土石等の高さ（m）	力の大きさのうち最大のもの（kN/m^2）	土石等の高さ（m）
～								
～								
～								
～								
～								
～								
～								
～								
～								
～								
～								
～								
～								
～								
～								
～								
～								
～								
～								
～								
～								
～								
～								
～								
～								

宮城県

土砂災害警戒区域等の指定の告示に係る図書（その1）

告示番号	
告示年月日	

自然現象の種類	急傾斜地の崩壊
箇所番号	N215K0171
箇所名	五輪沢2
所在地	大崎市三本木秋田字五輪沢
調査機関	宮城県北部土木事務所

位置図(S=1:200,000)

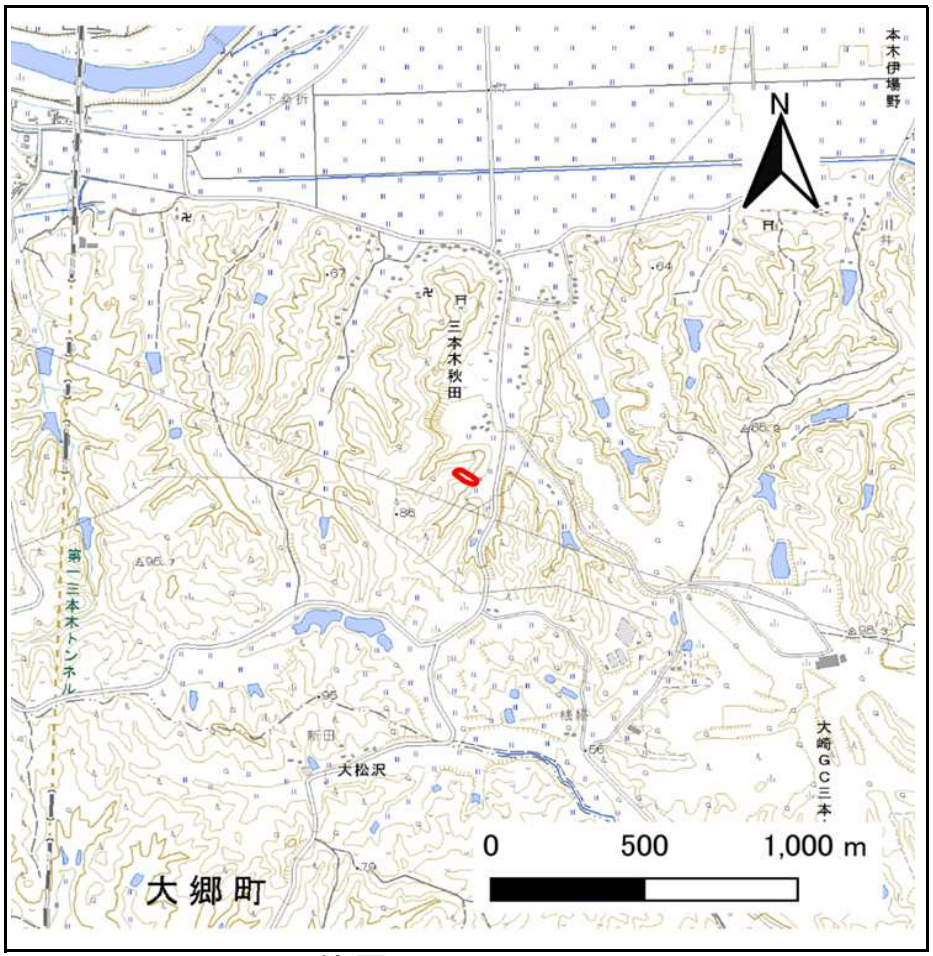

位置図(S=1:25,000)

「測量法に基づく国土地理院長承認（複製）R 8JHf 26」「本製品を複製する場合には、国土地理院の長の承認を得なければならない。」

土砂災害警戒区域等の指定の告示に係る図書（その2）

告示番号	
告示年月日	

危害のおそれのある土地、著しい危害のおそれのある土地の設定図

調査年度	令和7年度

急傾斜地の位置	箇所番号	N215K0171	箇所名	五輪沢2	所在地	大崎市三本木秋田字五輪沢

凡例
- 上端
- 下端
- 横断測線
- 危害のおそれのある土地の区域
- 著しい危害のおそれのある土地の区域
- 土石等の移動による力が100kN/m²を超える範囲
- 土石等の堆積高が3mを超える範囲

宮城県

土砂災害警戒区域等の指定の告示に係る図書（その3）

告示番号	
告示年月日	

建築物に作用すると想定される衝撃に関する事項

急傾斜地の位置	箇所番号	N215K0171	箇所名	五輪沢2	所在地	大崎市三本木秋田字五輪沢

横断測線の区間	土石等の移動により建築物の地上部に作用すると想定される力				土石等の堆積により建築物の地上部に作用すると想定される力			
	土石等の（移動）高さが1m以下の場合、土石等の移動による力が100kN/m^{2}を超える区域		それ以外の区域		土石等の堆積の高さが3mを超える区域		それ以外の区域	
	力の大きさのうち最大のもの（kN/m^2）	土石等の高さ（m）	力の大きさのうち最大のもの（kN/m^2）	土石等の高さ（m）	力の大きさのうち最大のもの（kN/m^2）	土石等の高さ（m）	力の大きさのうち最大のもの（kN/m^2）	土石等の高さ（m）
1 ～ 2	116.7	1.0	100.0	1.0	－	－	11.1	2.2
2 ～ 3	120.1	1.0	100.0	1.0	－	－	10.8	2.2
3 ～ 4	120.1	1.0	100.0	1.0	－	－	10.7	2.2
4 ～ 5	－	－	100.0	1.0	－	－	10.7	2.2
～								
～								
～								
～								
～								
～								
～								
～								
～								
～								
～								
～								
～								
～								
～								
～								
～								
～								
～								
～								
～								
～								
～								

横断測線の区間	土石等の移動により建築物の地上部に作用すると想定される力				土石等の堆積により建築物の地上部に作用すると想定される力			
	土石等の（移動）高さが1m以下の場合、土石等の移動による力が100kN/m^{2}を超える区域		それ以外の区域		土石等の堆積の高さが3mを超える区域		それ以外の区域	
	力の大きさのうち最大のもの（kN/m^2）	土石等の高さ（m）	力の大きさのうち最大のもの（kN/m^2）	土石等の高さ（m）	力の大きさのうち最大のもの（kN/m^2）	土石等の高さ（m）	力の大きさのうち最大のもの（kN/m^2）	土石等の高さ（m）
～								
～								
～								
～								
～								
～								
～								
～								
～								
～								
～								
～								
～								
～								
～								
～								
～								
～								
～								
～								
～								
～								
～								
～								
～								

宮城県

土砂災害警戒区域等の指定の告示に係る図書（その1）

告示番号	
告示年月日	

自然現象の種類	急傾斜地の崩壊
箇所番号	N215K0181
箇所名	多高田2
所在地	大崎市三本木桑折字多高田、字鹿島下、字八幡西
調査機関	宮城県北部土木事務所

位置図(S=1:200,000)

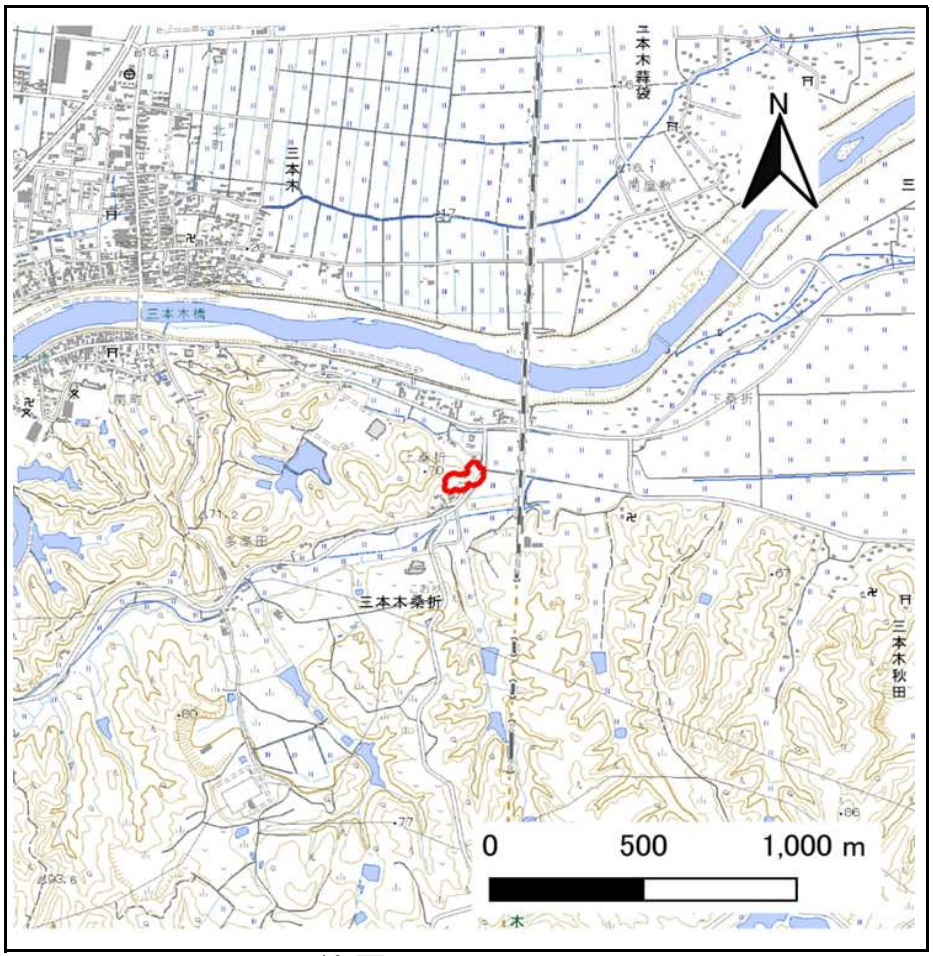

位置図(S=1:25,000)

「測量法に基づく国土地理院長承認（複製）R 8JHf 26」「本製品を複製する場合には、国土地理院の長の承認を得なければならない。」

土砂災害警戒区域等の指定の告示に係る図書（その2）

告示番号	
告示年月日	

危害のおそれのある土地、著しい危害のおそれのある土地の設定図

調査年度	令和7年度

急傾斜地の位置	箇所番号	N215K0181	箇所名	多高田2	所在地	大崎市三本木桑折字多高田、字鹿島下、字八幡西

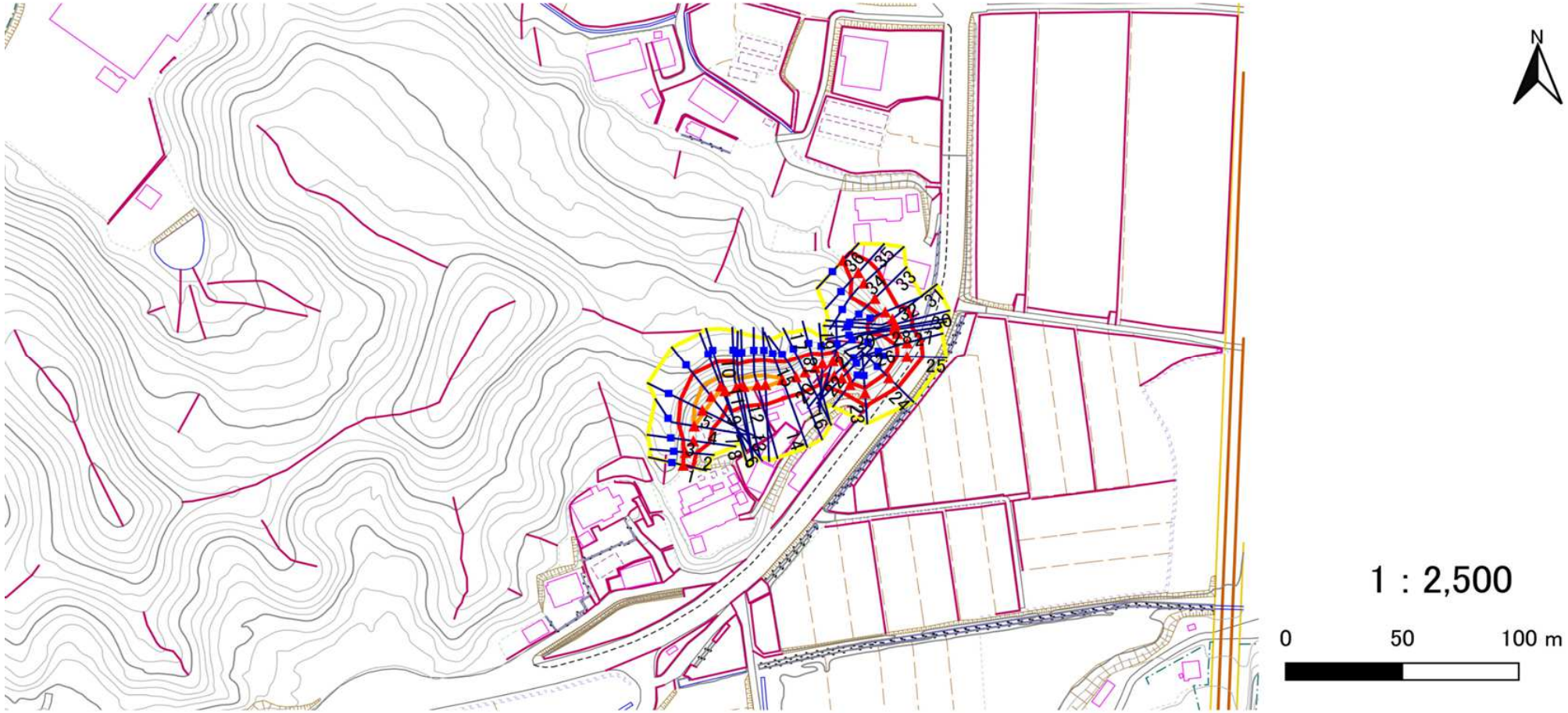

凡例
- ■ 上端
- ▲ 下端
- 横断測線
- 危害のおそれのある土地の区域
- 著しい危害のおそれのある土地の区域
- 土石等の移動による力が100kN/m²を超える範囲
- 土石等の堆積高が3mを超える範囲

宮城県

土砂災害警戒区域等の指定の告示に係る図書（その3）

告示番号	
告示年月日	

建築物に作用すると想定される衝撃に関する事項

急傾斜地の位置	箇所番号	N215K0181	箇所名	多高田2	所在地	大崎市三本木桑折字多高田、字鹿島下、字八幡西

横断測線の区間	土石等の移動により建築物の地上部に作用すると想定される力				土石等の堆積により建築物の地上部に作用すると想定される力			
	土石等の（移動）高さが1m以下の場合、土石等の移動による力が100kN/m²を超える区域		それ以外の区域		土石等の堆積の高さが3mを超える区域		それ以外の区域	
	力の大きさのうち最大のもの（kN/m²）	土石等の高さ（m）	力の大きさのうち最大のもの（kN/m²）	土石等の高さ（m）	力の大きさのうち最大のもの（kN/m²）	土石等の高さ（m）	力の大きさのうち最大のもの（kN/m²）	土石等の高さ（m）
1 ～ 2	－	－	56.8	1.0	－	－	10.5	2.1
2 ～ 3	－	－	88.2	1.0	－	－	10.5	2.1
3 ～ 4	－	－	100.0	1.0	－	－	12.2	2.4
4 ～ 5	116.6	1.0	100.0	1.0	－	－	12.2	2.4
5 ～ 6	125.2	1.0	100.0	1.0	－	－	13.4	2.7
6 ～ 7	125.2	1.0	100.0	1.0	－	－	13.4	2.7
7 ～ 8	128.3	1.0	100.0	1.0	－	－	13.3	2.7
8 ～ 9	128.3	1.0	100.0	1.0	－	－	13.3	2.7
9 ～ 10	122.6	1.0	100.0	1.0	－	－	13.7	2.7
10 ～ 11	117.3	1.0	100.0	1.0	－	－	13.7	2.7
11 ～ 12	119.2	1.0	100.0	1.0	－	－	13.6	2.7
12 ～ 13	119.2	1.0	100.0	1.0	－	－	13.8	2.8
13 ～ 14	117.6	1.0	100.0	1.0	－	－	14.6	2.9
14 ～ 15	－	－	100.0	1.0	－	－	14.7	2.9
15 ～ 16	－	－	100.0	1.0	－	－	14.7	2.9
16 ～ 17	－	－	100.0	1.0	－	－	13.0	2.6
17 ～ 18	－	－	99.5	1.0	－	－	14.2	2.8
18 ～ 19	－	－	77.6	1.0	－	－	14.2	2.8
19 ～ 20	－	－	91.5	1.0	－	－	14.0	2.8
20 ～ 21	－	－	91.5	1.0	－	－	9.1	1.8
21 ～ 22	－	－	81.0	1.0	－	－	10.3	2.1
22 ～ 23	－	－	73.1	1.0	－	－	10.3	2.1
23 ～ 24	－	－	73.1	1.0	－	－	10.0	2.0
24 ～ 25	－	－	86.2	1.0	－	－	10.0	2.0
25 ～ 26	－	－	86.2	1.0	－	－	9.1	1.8
26 ～ 27	－	－	93.1	1.0	－	－	8.5	1.7

横断測線の区間	土石等の移動により建築物の地上部に作用すると想定される力				土石等の堆積により建築物の地上部に作用すると想定される力			
	土石等の（移動）高さが1m以下の場合、土石等の移動による力が100kN/m²を超える区域		それ以外の区域		土石等の堆積の高さが3mを超える区域		それ以外の区域	
	力の大きさのうち最大のもの（kN/m²）	土石等の高さ（m）	力の大きさのうち最大のもの（kN/m²）	土石等の高さ（m）	力の大きさのうち最大のもの（kN/m²）	土石等の高さ（m）	力の大きさのうち最大のもの（kN/m²）	土石等の高さ（m）
27 ～ 28	－	－	94.0	1.0	－	－	9.9	2.0
28 ～ 29	－	－	96.0	1.0	－	－	9.9	2.0
29 ～ 30	－	－	97.5	1.0	－	－	9.9	2.0
30 ～ 31	－	－	100.0	1.0	－	－	10.3	2.1
31 ～ 32	－	－	100.0	1.0	－	－	10.6	2.1
32 ～ 33	－	－	89.6	1.0	－	－	10.6	2.1
33 ～ 34	－	－	100.0	1.0	－	－	11.2	2.2
34 ～ 35	－	－	100.0	1.0	－	－	11.2	2.2
35 ～ 36	－	－	86.5	1.0	－	－	8.7	1.7
～								
～								
～								
～								
～								
～								
～								
～								
～								
～								
～								
～								
～								
～								
～								
～								
～								

宮城県

土砂災害警戒区域等の指定の告示に係る図書（その1）

告示番号	
告示年月日	

自然現象の種類	急傾斜地の崩壊
箇所番号	N215K0186
箇所名	山下
所在地	大崎市三本木桑折字山下、字沼下、字鹿島下
調査機関	宮城県北部土木事務所

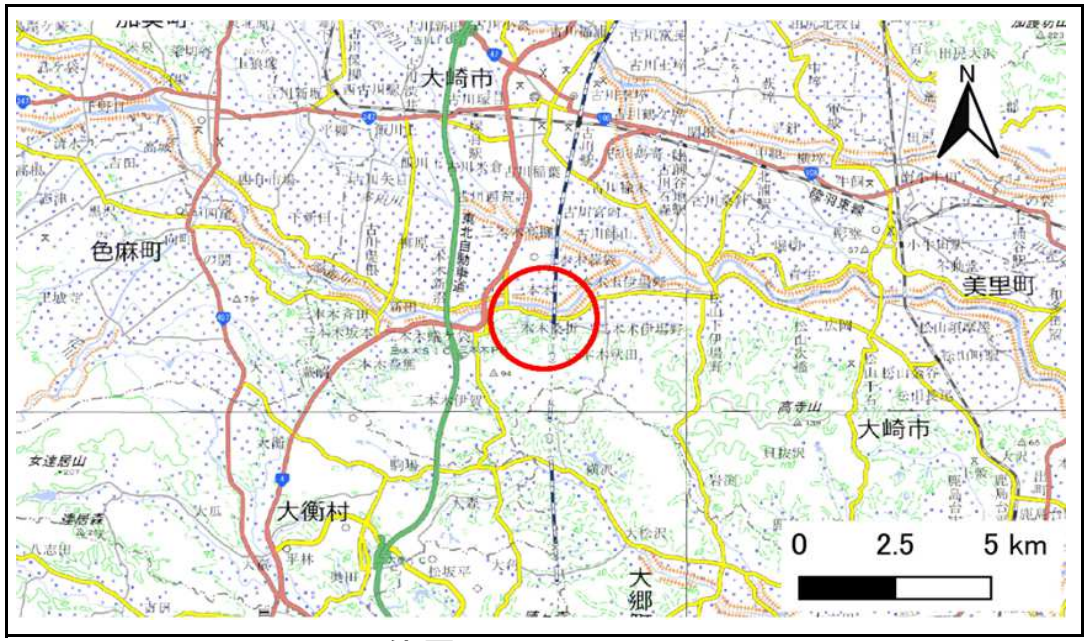

位置図(S=1:200,000)

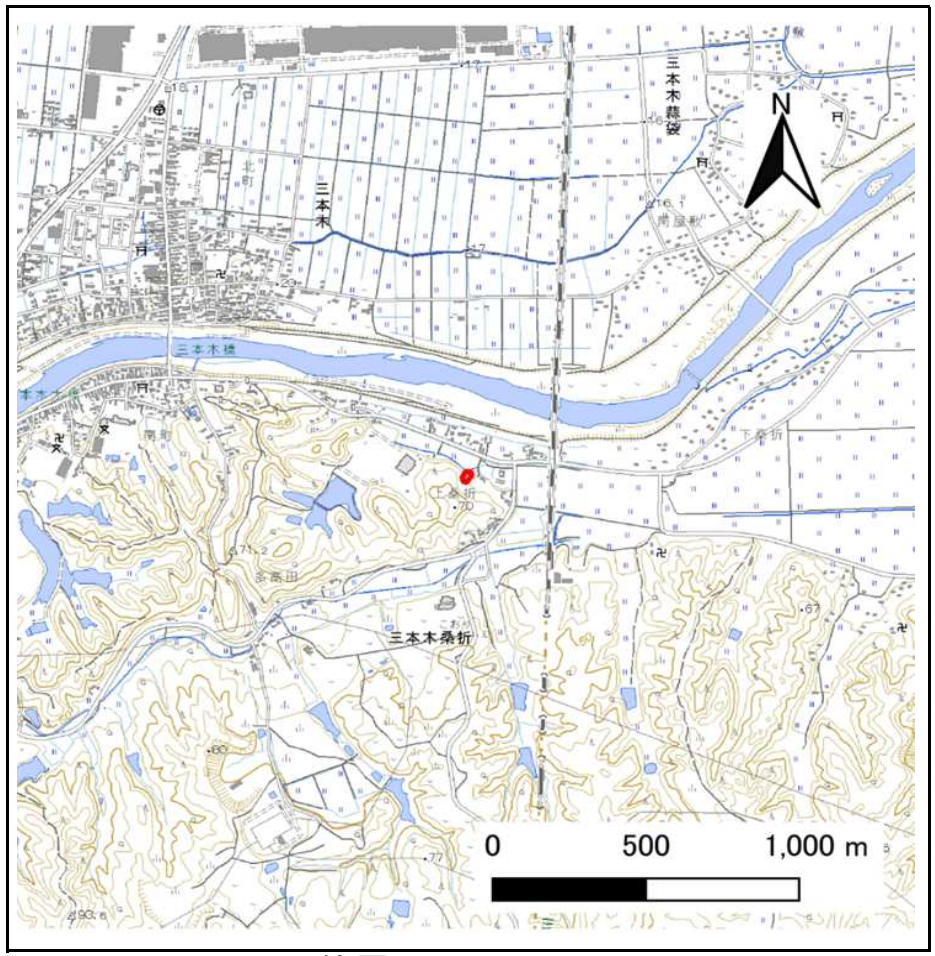

位置図(S=1:25,000)

「測量法に基づく国土地理院長承認（複製）R 8JHf 26」「本製品を複製する場合には、国土地理院の長の承認を得なければならない。」

土砂災害警戒区域等の指定の告示に係る図書（その2）

告示番号	
告示年月日	

危害のおそれのある土地、著しい危害のおそれのある土地の設定図

調査年度	令和7年度

急傾斜地の位置	箇所番号	N215K0186	箇所名	山下	所在地	大崎市三本木桑折字山下、字沼下、字鹿島下

凡例
- ■ 上端
- ▲ 下端
- 横断測線
- 危害のおそれのある土地の区域
- 著しい危害のおそれのある土地の区域
- 土石等の移動による力が100kN/m²を超える範囲
- 土石等の堆積高が3mを超える範囲

宮城県

土砂災害警戒区域等の指定の告示に係る図書（その3）

告示番号	
告示年月日	

建築物に作用すると想定される衝撃に関する事項

急傾斜地の位置	箇所番号	N215K0186	箇所名	山下	所在地	大崎市三本木桑折字山下、字沼下、字鹿島下

横断測線の区間	土石等の移動により建築物の地上部に作用すると想定される力				土石等の堆積により建築物の地上部に作用すると想定される力			
	土石等の（移動）高さが1m以下の場合、土石等の移動による力が100kN/m²を超える区域		それ以外の区域		土石等の堆積の高さが3mを超える区域		それ以外の区域	
	力の大きさのうち最大のもの（kN/m²）	土石等の高さ（m）	力の大きさのうち最大のもの（kN/m²）	土石等の高さ（m）	力の大きさのうち最大のもの（kN/m²）	土石等の高さ（m）	力の大きさのうち最大のもの（kN/m²）	土石等の高さ（m）
1 ～ 2	－	－	88.2	1.0	－	－	9.1	1.8
2 ～ 3	－	－	88.2	1.0	－	－	10.0	2.0
3 ～ 4	－	－	84.8	1.0	－	－	10.1	2.0
4 ～ 5	－	－	84.8	1.0	－	－	10.1	2.0
5 ～ 6	－	－	76.7	1.0	－	－	9.3	1.9
～								
～								
～								
～								
～								
～								
～								
～								
～								
～								
～								
～								
～								
～								
～								
～								
～								
～								
～								
～								
～								
～								

横断測線の区間	土石等の移動により建築物の地上部に作用すると想定される力				土石等の堆積により建築物の地上部に作用すると想定される力			
	土石等の（移動）高さが1m以下の場合、土石等の移動による力が100kN/m²を超える区域		それ以外の区域		土石等の堆積の高さが3mを超える区域		それ以外の区域	
	力の大きさのうち最大のもの（kN/m²）	土石等の高さ（m）	力の大きさのうち最大のもの（kN/m²）	土石等の高さ（m）	力の大きさのうち最大のもの（kN/m²）	土石等の高さ（m）	力の大きさのうち最大のもの（kN/m²）	土石等の高さ（m）
～								
～								
～								
～								
～								
～								
～								
～								
～								
～								
～								
～								
～								
～								
～								
～								
～								
～								
～								
～								
～								
～								
～								
～								
～								

宮城県

土砂災害警戒区域等の指定の告示に係る図書（その1）

告示番号	
告示年月日	

自然現象の種類	急傾斜地の崩壊
箇所番号	N215K0187
箇所名	推路山
所在地	大崎市三本木桑折字推路山
調査機関	宮城県北部土木事務所

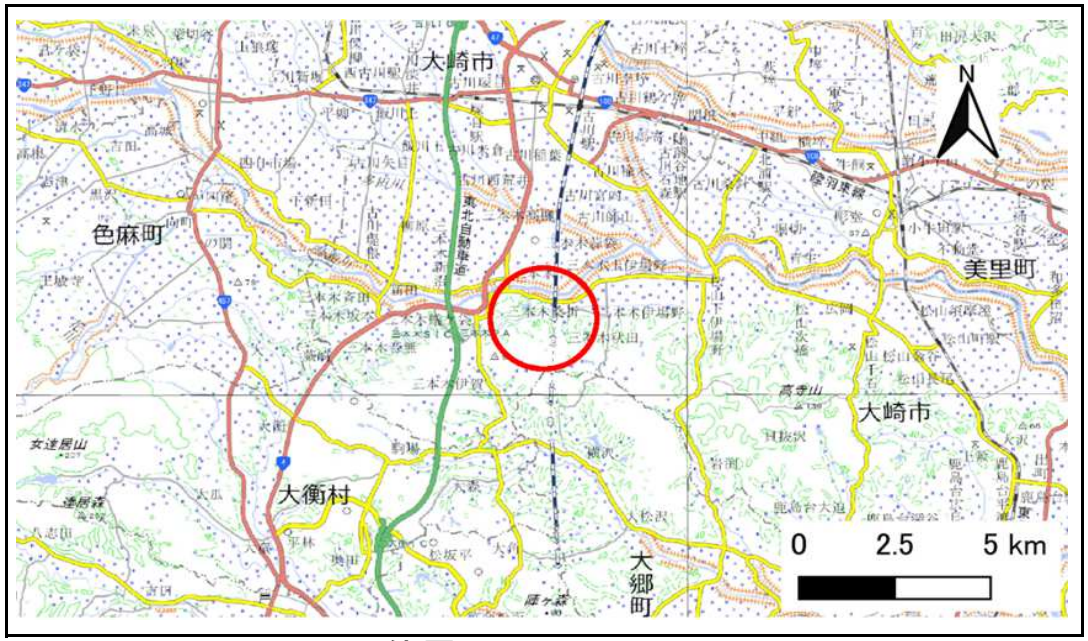

位置図(S=1:200,000)

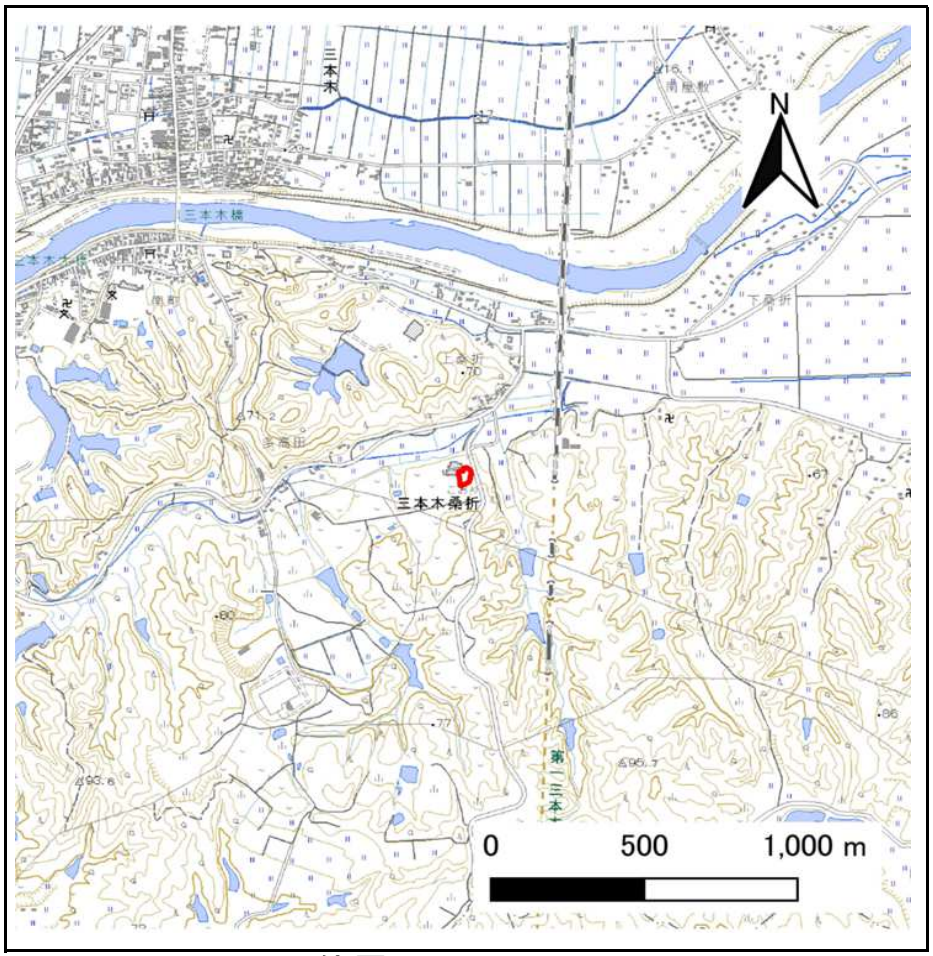

位置図(S=1:25,000)

「測量法に基づく国土地理院長承認（複製）R 8JHf 26」「本製品を複製する場合には、国土地理院の長の承認を得なければならない。」

土砂災害警戒区域等の指定の告示に係る図書（その2）

告示番号	
告示年月日	

危害のおそれのある土地、著しい危害のおそれのある土地の設定図

調査年度	令和7年度

急傾斜地の位置	箇所番号	N215K0187	箇所名	推路山	所在地	大崎市三本木桑折字推路山

凡例
- ■ 上端
- ▲ 下端
- 横断測線
- 危害のおそれのある土地の区域
- 著しい危害のおそれのある土地の区域
- 土石等の移動による力が100kN/m²を超える範囲
- 土石等の堆積高が3mを超える範囲

宮城県

土砂災害警戒区域等の指定の告示に係る図書（その3）

告示番号	
告示年月日	

建築物に作用すると想定される衝撃に関する事項

急傾斜地の位置	箇所番号	N215K0187	箇所名	推路山	所在地	大崎市三本木桑折字推路山

横断測線の区間	土石等の移動により建築物の地上部に作用すると想定される力				土石等の堆積により建築物の地上部に作用すると想定される力			
	土石等の（移動）高さが1m以下の場合、土石等の移動による力が100kN/m²を超える区域		それ以外の区域		土石等の堆積の高さが3mを超える区域		それ以外の区域	
	力の大きさのうち最大のもの（kN/m²）	土石等の高さ（m）	力の大きさのうち最大のもの（kN/m²）	土石等の高さ（m）	力の大きさのうち最大のもの（kN/m²）	土石等の高さ（m）	力の大きさのうち最大のもの（kN/m²）	土石等の高さ（m）
1 ～ 2	－	－	83.6	1.0	－	－	8.7	1.8
2 ～ 3	－	－	83.6	1.0	－	－	8.4	1.7
3 ～ 4	－	－	63.1	1.0	－	－	9.1	1.8
4 ～ 5	－	－	78.8	1.0	－	－	9.1	1.8
5 ～ 6	－	－	100.0	1.0	－	－	10.5	2.1
6 ～ 7	－	－	100.0	1.0	－	－	10.8	2.2
7 ～ 8	－	－	98.4	1.0	－	－	10.8	2.2
8 ～ 9	－	－	68.0	1.0	－	－	8.3	1.7
～								
～								
～								
～								
～								
～								
～								
～								
～								
～								
～								
～								
～								
～								
～								
～								
～								
～								
～								

横断測線の区間	土石等の移動により建築物の地上部に作用すると想定される力				土石等の堆積により建築物の地上部に作用すると想定される力			
	土石等の（移動）高さが1m以下の場合、土石等の移動による力が100kN/m²を超える区域		それ以外の区域		土石等の堆積の高さが3mを超える区域		それ以外の区域	
	力の大きさのうち最大のもの（kN/m²）	土石等の高さ（m）	力の大きさのうち最大のもの（kN/m²）	土石等の高さ（m）	力の大きさのうち最大のもの（kN/m²）	土石等の高さ（m）	力の大きさのうち最大のもの（kN/m²）	土石等の高さ（m）
～								
～								
～								
～								
～								
～								
～								
～								
～								
～								
～								
～								
～								
～								
～								
～								
～								
～								
～								
～								

宮城県

土砂災害警戒区域等の指定の告示に係る図書（その1）

告示番号	
告示年月日	

自然現象の種類	急傾斜地の崩壊
箇所番号	N215K0189
箇所名	沼下の3
所在地	大崎市三本木桑折字沼下
調査機関	宮城県北部土木事務所

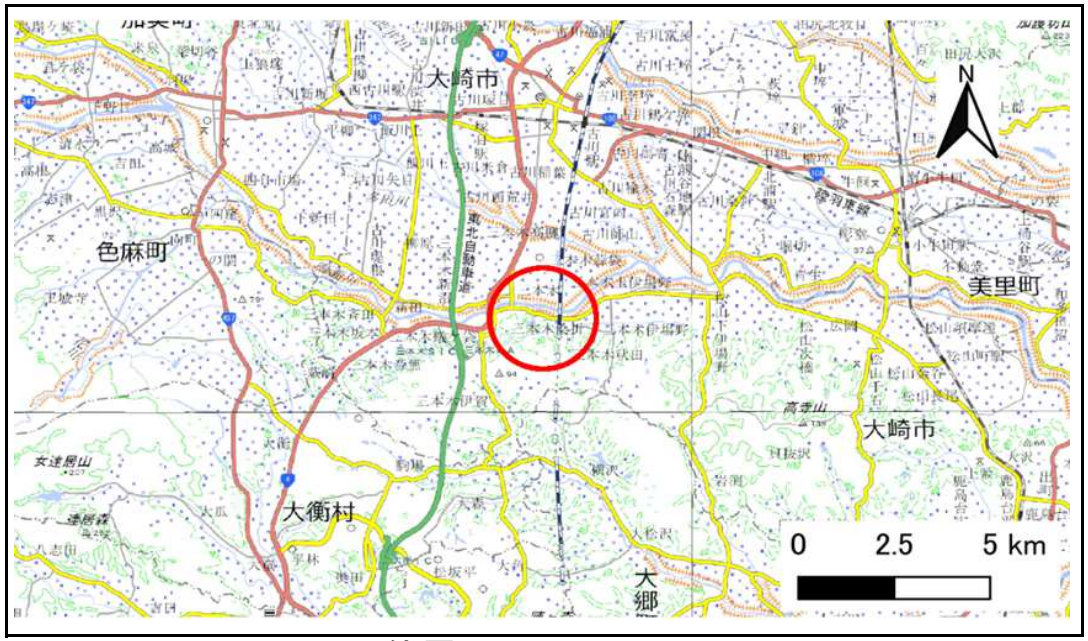

位置図(S=1:200,000)

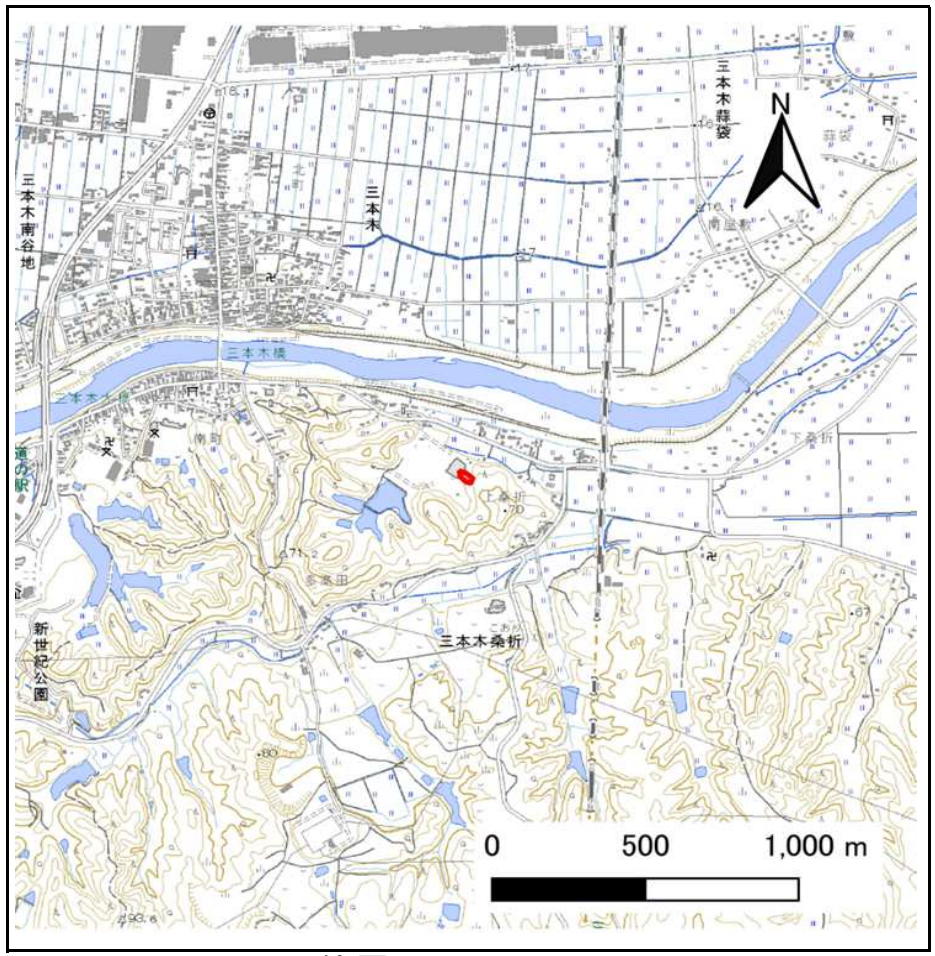

位置図(S=1:25,000)

「測量法に基づく国土地理院長承認（複製）R 8JHf 26」「本製品を複製する場合には、国土地理院の長の承認を得なければならない。」

土砂災害警戒区域等の指定の告示に係る図書（その2）

告示番号	
告示年月日	

危害のおそれのある土地、著しい危害のおそれのある土地の設定図

調査年度	令和7年度

急傾斜地の位置	箇所番号	N215K0189	箇所名	沼下の3	所在地	大崎市三本木桑折字沼下

凡例
- ■ 上端
- ▲ 下端
- 横断測線
- 危害のおそれのある土地の区域
- 著しい危害のおそれのある土地の区域
- 土石等の移動による力が100kN/m²を超える範囲
- 土石等の堆積高が3mを超える範囲

宮城県

土砂災害警戒区域等の指定の告示に係る図書（その3）

告示番号	
告示年月日	

建築物に作用すると想定される衝撃に関する事項

急傾斜地の位置	箇所番号	N215K0189	箇所名	沼下の3	所在地	大崎市三本木桑折字沼下

横断測線の区間	土石等の移動により建築物の地上部に作用すると想定される力				土石等の堆積により建築物の地上部に作用すると想定される力			
	土石等の（移動）高さが1m以下の場合、土石等の移動による力が100kN/m²を超える区域		それ以外の区域		土石等の堆積の高さが3mを超える区域		それ以外の区域	
	力の大きさのうち最大のもの（kN/m²）	土石等の高さ（m）	力の大きさのうち最大のもの（kN/m²）	土石等の高さ（m）	力の大きさのうち最大のもの（kN/m²）	土石等の高さ（m）	力の大きさのうち最大のもの（kN/m²）	土石等の高さ（m）
1 ～ 2	－	－	76.1	1.0	－	－	8.6	1.7
2 ～ 3	－	－	77.8	1.0	－	－	8.3	1.7
3 ～ 4	－	－	96.1	1.0	－	－	10.4	2.1
4 ～ 5	－	－	100.0	1.0	－	－	10.4	2.1
5 ～ 6	－	－	100.0	1.0	－	－	10.1	2.0
6 ～ 7	－	－	74.1	1.0	－	－	8.0	1.6
～								
～								
～								
～								
～								
～								
～								
～								
～								
～								
～								
～								
～								
～								
～								
～								
～								
～								
～								
～								
～								

横断測線の区間	土石等の移動により建築物の地上部に作用すると想定される力				土石等の堆積により建築物の地上部に作用すると想定される力			
	土石等の（移動）高さが1m以下の場合、土石等の移動による力が100kN/m²を超える区域		それ以外の区域		土石等の堆積の高さが3mを超える区域		それ以外の区域	
	力の大きさのうち最大のもの（kN/m²）	土石等の高さ（m）	力の大きさのうち最大のもの（kN/m²）	土石等の高さ（m）	力の大きさのうち最大のもの（kN/m²）	土石等の高さ（m）	力の大きさのうち最大のもの（kN/m²）	土石等の高さ（m）
～								
～								
～								
～								
～								
～								
～								
～								
～								
～								
～								
～								
～								
～								
～								
～								
～								
～								
～								
～								
～								
～								
～								
～								

宮城県

土砂災害警戒区域等の指定の告示に係る図書（その1）

告示番号	
告示年月日	

自然現象の種類	急傾斜地の崩壊
箇所番号	N215K0190
箇所名	沼下の4
所在地	大崎市三本木桑折字沼下
調査機関	宮城県北部土木事務所

位置図(S=1:200,000)

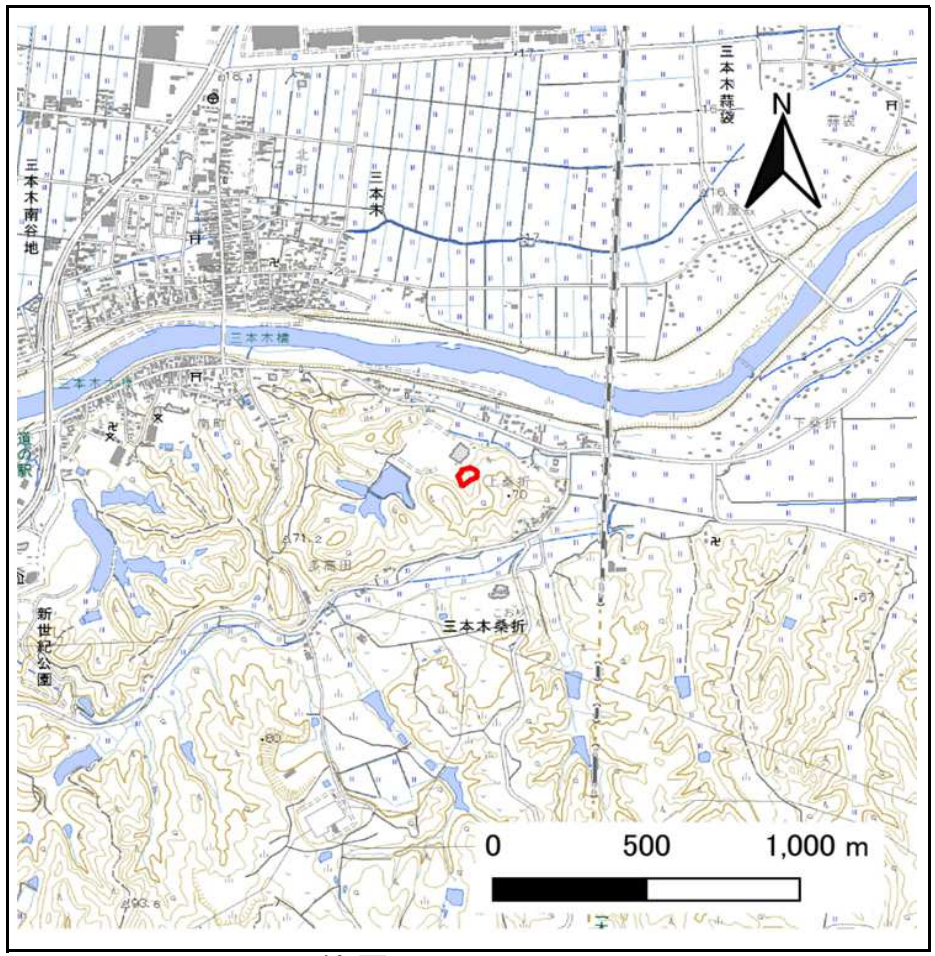

位置図(S=1:25,000)

「測量法に基づく国土地理院長承認（複製）R 8JHf 26」「本製品を複製する場合には、国土地理院の長の承認を得なければならない。」

土砂災害警戒区域等の指定の告示に係る図書（その2）

告示番号	
告示年月日	

危害のおそれのある土地、著しい危害のおそれのある土地の設定図

調査年度	令和7年度

急傾斜地の位置	箇所番号	N215K0190	箇所名	沼下の4	所在地	大崎市三本木桑折字沼下

凡例
- ■ 上端
- ▲ 下端
- 横断測線
- 危害のおそれのある土地の区域
- 著しい危害のおそれのある土地の区域
- 土石等の移動による力が100kN/m²を超える範囲
- 土石等の堆積高が3mを超える範囲

宮城県

土砂災害警戒区域等の指定の告示に係る図書（その3）

告示番号	
告示年月日	

建築物に作用すると想定される衝撃に関する事項

急傾斜地の位置	箇所番号	N215K0190	箇所名	沼下の4	所在地	大崎市三本木桑折字沼下

横断測線の区間	土石等の移動により建築物の地上部に作用すると想定される力				土石等の堆積により建築物の地上部に作用すると想定される力			
	土石等の（移動）高さが1m以下の場合、土石等の移動による力が100kN/m²を超える区域		それ以外の区域		土石等の堆積の高さが3mを超える区域		それ以外の区域	
	力の大きさのうち最大のもの（kN/m²）	土石等の高さ（m）	力の大きさのうち最大のもの（kN/m²）	土石等の高さ（m）	力の大きさのうち最大のもの（kN/m²）	土石等の高さ（m）	力の大きさのうち最大のもの（kN/m²）	土石等の高さ（m）
1 ～ 2	－	－	67.9	1.0	－	－	7.9	1.6
2 ～ 3	－	－	94.1	1.0	－	－	10.0	2.0
3 ～ 4	－	－	100.0	1.0	－	－	10.7	2.2
4 ～ 5	113.9	1.0	100.0	1.0	－	－	10.7	2.2
5 ～ 6	113.9	1.0	100.0	1.0	－	－	10.4	2.1
6 ～ 7	110.4	1.0	100.0	1.0	－	－	10.4	2.1
7 ～ 8	116.1	1.0	100.0	1.0	－	－	10.6	2.1
～								
～								
～								
～								
～								
～								
～								
～								
～								
～								
～								
～								
～								
～								
～								
～								
～								
～								
～								
～								

横断測線の区間	土石等の移動により建築物の地上部に作用すると想定される力				土石等の堆積により建築物の地上部に作用すると想定される力			
	土石等の（移動）高さが1m以下の場合、土石等の移動による力が100kN/m²を超える区域		それ以外の区域		土石等の堆積の高さが3mを超える区域		それ以外の区域	
	力の大きさのうち最大のもの（kN/m²）	土石等の高さ（m）	力の大きさのうち最大のもの（kN/m²）	土石等の高さ（m）	力の大きさのうち最大のもの（kN/m²）	土石等の高さ（m）	力の大きさのうち最大のもの（kN/m²）	土石等の高さ（m）
～								
～								
～								
～								
～								
～								
～								
～								
～								
～								
～								
～								
～								
～								
～								
～								
～								
～								
～								
～								
～								

宮城県