土砂災害警戒区域等の指定の告示に係る図書(その1)

告示番号	
告示年月日	

自然現象の種類	急傾斜地の崩壊
箇所番号	N215K0077
箇所名	六十二番屋敷
所在地	大崎市鹿島台大迫字六十二番屋敷、字藤防
調査機関	宮城県北部土木事務所

位置図(S=1:200,000)

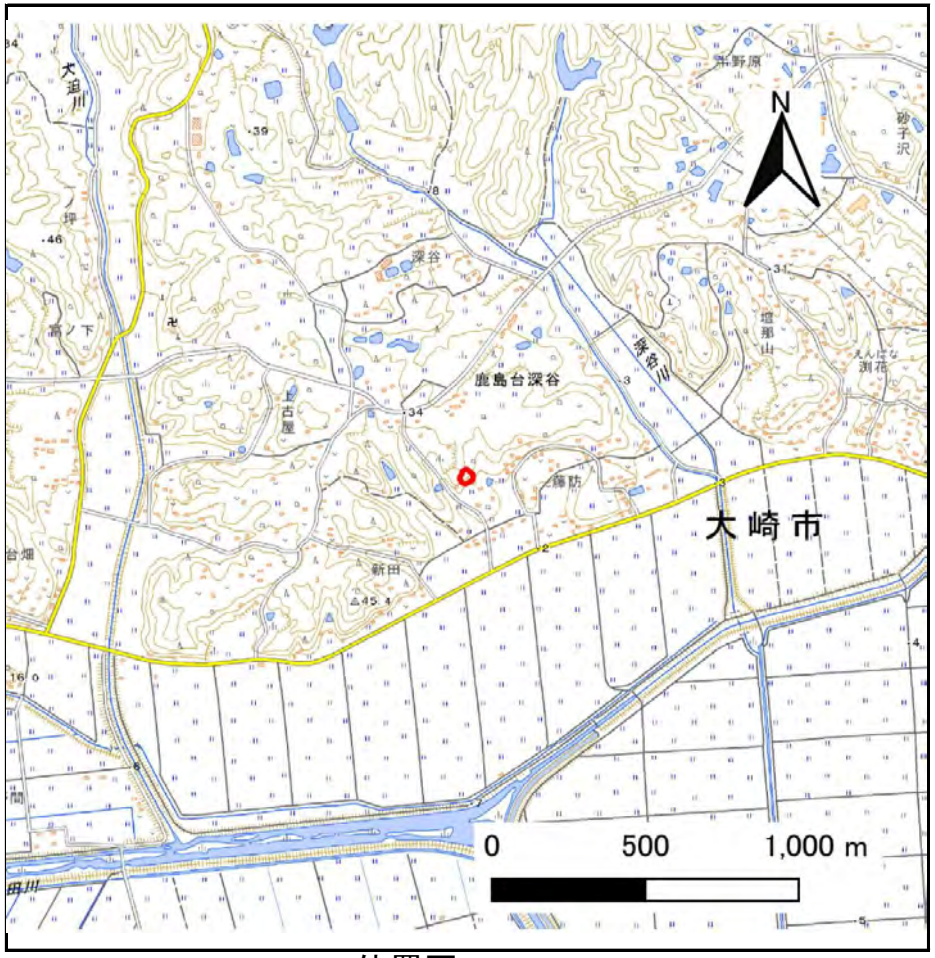

位置図(S=1:25,000)

「測量法に基づく国土地理院長承認(複製)R 8JHf 26」「本製品を複製する場合には、国土地理院の長の承認を得なければならない。」

宮城県

土砂災害警戒区域等の指定の告示に係る図書(その2)

告示番号	
告示年月日	

調査年度	令和7年度

急傾斜地の位置	箇所番号	N215K0077	箇所名	六十二番屋敷	所在地	大崎市鹿島台大迫字六十二番屋敷、字藤防

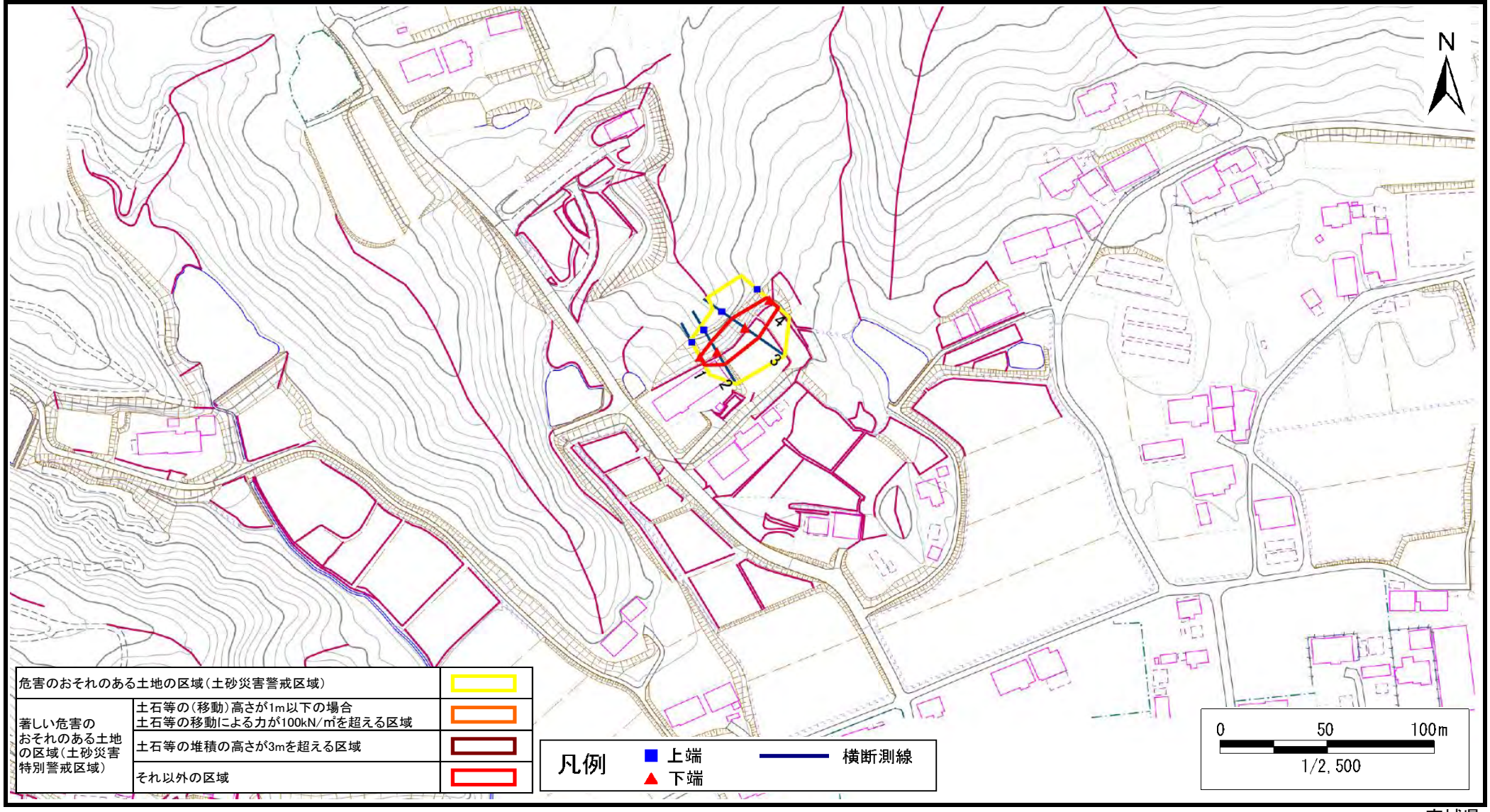

危害のおそれのある土地の区域(土砂災害警戒区域)		
著しい危害のおそれのある土地の区域(土砂災害特別警戒区域)	土石等の(移動)高さが1m以下の場合 土石等の移動による力が100kN/㎡を超える区域	
	土石等の堆積の高さが3mを超える区域	
	それ以外の区域	

宮城県

土砂災害警戒区域等の指定の告示に係る図書(その3)

告示番号	
告示年月日	

急傾斜地の位置	箇所番号	N215K0077	箇所名	六十二番屋敷	所在地	大崎市鹿島台大迫字六十二番屋敷、字藤防

横断測線の区間	土石等の移動により建築物の地上部に作用すると想定される力				土石等の堆積により建築物の地上部に作用すると想定される力			
	土石等の(移動)高さが1m以下の場合、土石等の移動による力が100kN/m²を超える区域		それ以外の区域		土石等の堆積の高さが3mを超える区域		それ以外の区域	
	力の大きさのうち最大のもの (kN/m²)	土石等の高さ (m)	力の大きさのうち最大のもの (kN/m²)	土石等の高さ (m)	力の大きさのうち最大のもの (kN/m²)	土石等の高さ (m)	力の大きさのうち最大のもの (kN/m²)	土石等の高さ (m)
1 ～ 2	−	−	90.8	1.0	−	−	8.6	1.7
2 ～ 3	−	−	100.0	1.0	−	−	11.7	2.4
3 ～ 4	−	−	100.0	1.0	−	−	11.7	2.4

横断測線の区間	土石等の移動により建築物の地上部に作用すると想定される力				土石等の堆積により建築物の地上部に作用すると想定される力			
	土石等の(移動)高さが1m以下の場合、土石等の移動による力が100kN/m²を超える区域		それ以外の区域		土石等の堆積の高さが3mを超える区域		それ以外の区域	
	力の大きさのうち最大のもの (kN/m²)	土石等の高さ (m)	力の大きさのうち最大のもの (kN/m²)	土石等の高さ (m)	力の大きさのうち最大のもの (kN/m²)	土石等の高さ (m)	力の大きさのうち最大のもの (kN/m²)	土石等の高さ (m)

宮城県

土砂災害警戒区域等の指定の告示に係る図書(その1)

告示番号	
告示年月日	

自然現象の種類	急傾斜地の崩壊
箇所番号	N215K0080
箇所名	鴻ノ巣山
所在地	大崎市鹿島台深谷字鴻ノ巣山
調査機関	宮城県北部土木事務所

位置図(S=1:200,000)

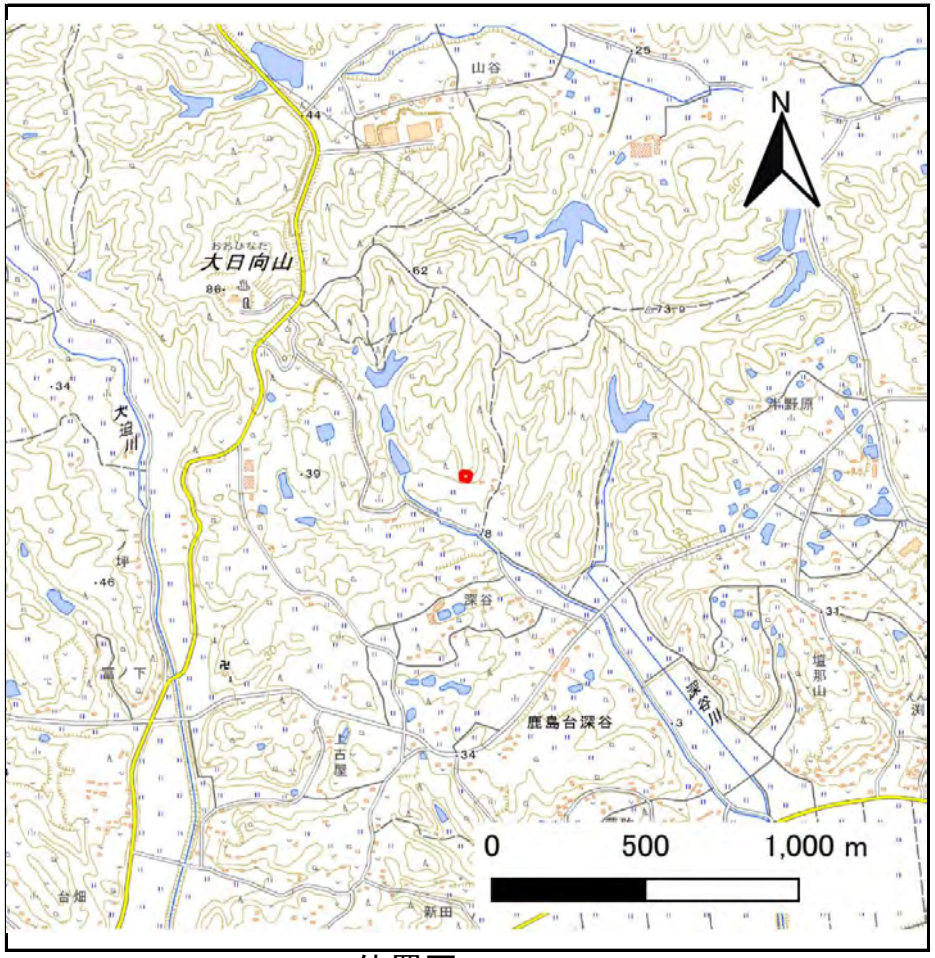

位置図(S=1:25,000)

「測量法に基づく国土地理院長承認(複製)R 8JHf 26」「本製品を複製する場合には、国土地理院の長の承認を得なければならない。」

土砂災害警戒区域等の指定の告示に係る図書(その2)

告示番号	
告示年月日	

調査年度	令和7年度

急傾斜地の位置	箇所番号	N215K0080	箇所名	鴻ノ巣山	所在地	大崎市鹿島台深谷字鴻ノ巣山

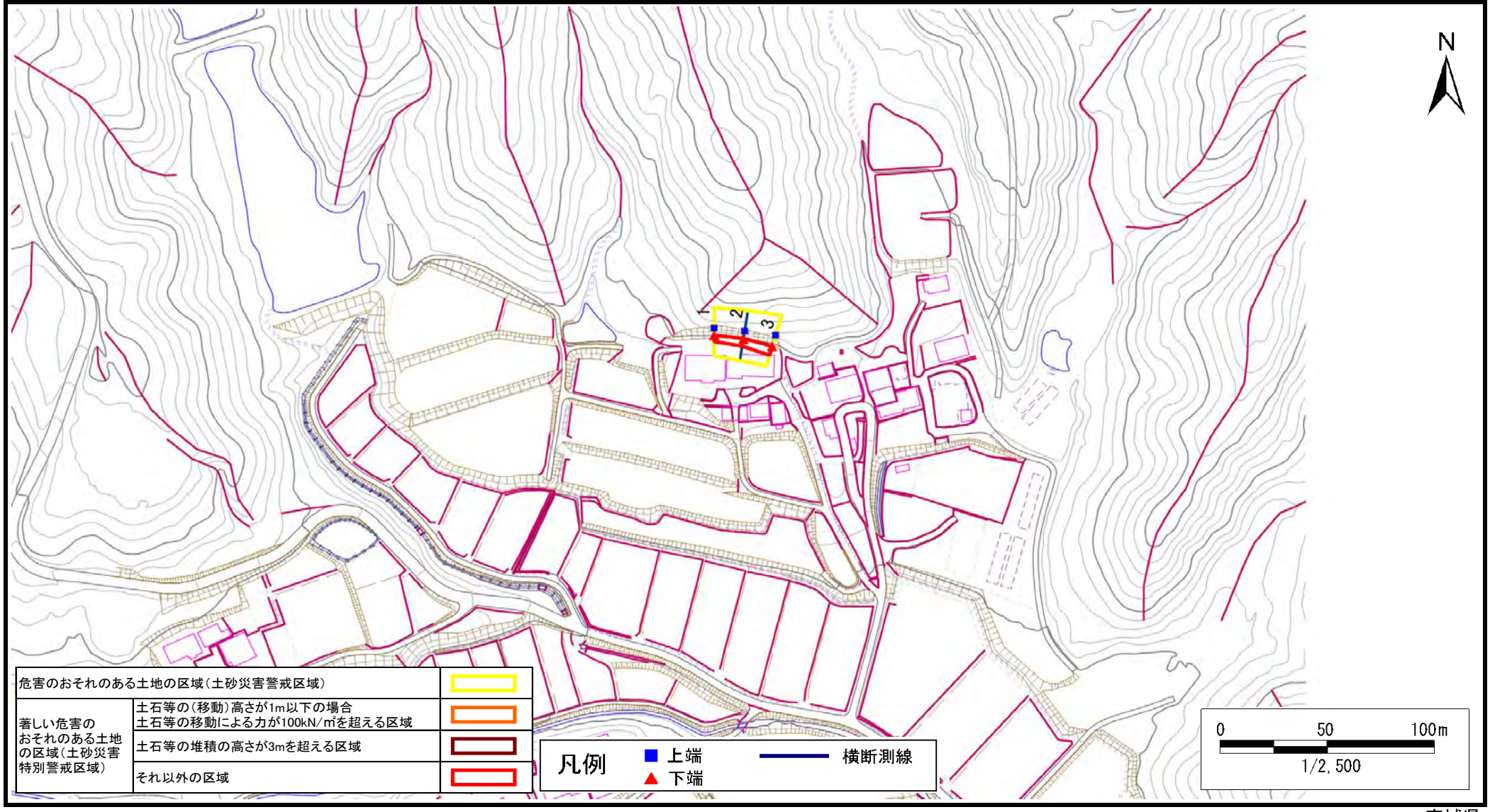

宮城県

土砂災害警戒区域等の指定の告示に係る図書(その3)

告示番号	
告示年月日	

急傾斜地の位置	箇所番号	N215K0080	箇所名	鴻ノ巣山	所在地	大崎市鹿島台深谷字鴻ノ巣山

横断測線の区間	土石等の移動により建築物の地上部に作用すると想定される力				土石等の堆積により建築物の地上部に作用すると想定される力			
	土石等の(移動)高さが1m以下の場合、土石等の移動による力が100kN/m²を超える区域		それ以外の区域		土石等の堆積の高さが3mを超える区域		それ以外の区域	
	力の大きさのうち最大のもの (kN/m²)	土石等の高さ (m)	力の大きさのうち最大のもの (kN/m²)	土石等の高さ (m)	力の大きさのうち最大のもの (kN/m²)	土石等の高さ (m)	力の大きさのうち最大のもの (kN/m²)	土石等の高さ (m)
1 ～ 2	−	−	45.2	1.0	−	−	11.4	2.3
2 ～ 3	−	−	57.1	1.0	−	−	11.1	2.2

横断測線の区間	土石等の移動により建築物の地上部に作用すると想定される力				土石等の堆積により建築物の地上部に作用すると想定される力			
	土石等の(移動)高さが1m以下の場合、土石等の移動による力が100kN/m²を超える区域		それ以外の区域		土石等の堆積の高さが3mを超える区域		それ以外の区域	
	力の大きさのうち最大のもの (kN/m²)	土石等の高さ (m)	力の大きさのうち最大のもの (kN/m²)	土石等の高さ (m)	力の大きさのうち最大のもの (kN/m²)	土石等の高さ (m)	力の大きさのうち最大のもの (kN/m²)	土石等の高さ (m)

宮城県

土砂災害警戒区域等の指定の告示に係る図書(その1)

告示番号	
告示年月日	

自然現象の種類	急傾斜地の崩壊
箇所番号	N215K0081
箇所名	六十番屋敷
所在地	大崎市鹿島台大迫字六十番屋敷
調査機関	宮城県北部土木事務所

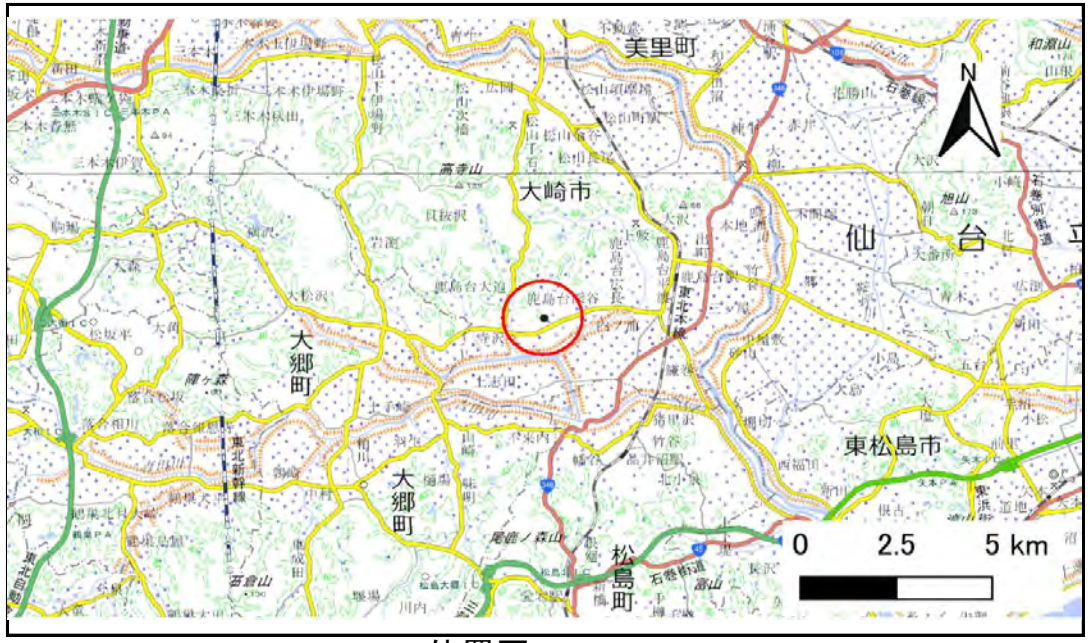

位置図(S=1:200,000)

位置図(S=1:25,000)

「測量法に基づく国土地理院長承認(複製)R 8JHf 26」「本製品を複製する場合には、国土地理院の長の承認を得なければならない。」

宮城県

土砂災害警戒区域等の指定の告示に係る図書(その2)

告示番号	
告示年月日	

調査年度	令和7年度

急傾斜地の位置	箇所番号	N215K0081	箇所名	六十番屋敷	所在地	大崎市鹿島台大迫字六十番屋敷

危害のおそれのある土地の区域(土砂災害警戒区域)		
著しい危害のおそれのある土地の区域(土砂災害特別警戒区域)	土石等の(移動)高さが1m以下の場合 土石等の移動による力が100kN/㎡を超える区域	
	土石等の堆積の高さが3mを超える区域	
	それ以外の区域	

凡例
- ■ 上端
- ▲ 下端
- 横断測線

0 50 100m
1/2,500

宮城県

土砂災害警戒区域等の指定の告示に係る図書(その3)

告示番号	
告示年月日	

急傾斜地の位置	箇所番号	N215K0081	箇所名	六十番屋敷	所在地	大崎市鹿島台大迫字六十番屋敷

横断測線の区間	土石等の移動により建築物の地上部に作用すると想定される力				土石等の堆積により建築物の地上部に作用すると想定される力			
	土石等の(移動)高さが1m以下の場合、土石等の移動による力が100kN/m²を超える区域		それ以外の区域		土石等の堆積の高さが3mを超える区域		それ以外の区域	
	力の大きさのうち最大のもの (kN/m²)	土石等の高さ (m)	力の大きさのうち最大のもの (kN/m²)	土石等の高さ (m)	力の大きさのうち最大のもの (kN/m²)	土石等の高さ (m)	力の大きさのうち最大のもの (kN/m²)	土石等の高さ (m)
1 ～ 2	－	－	53.1	1.0	－	－	11.6	2.3
2 ～ 3	－	－	74.1	1.0	－	－	11.6	2.3
3 ～ 4	－	－	84.9	1.0	－	－	9.8	2.0
4 ～ 5	－	－	93.2	1.0	－	－	12.7	2.5
5 ～ 6	－	－	93.2	1.0	－	－	12.7	2.5
6 ～ 7	－	－	67.6	1.0	－	－	9.8	2.0
7 ～ 8	－	－	67.6	1.0	－	－	9.4	1.9

横断測線の区間	土石等の移動により建築物の地上部に作用すると想定される力				土石等の堆積により建築物の地上部に作用すると想定される力			
	土石等の(移動)高さが1m以下の場合、土石等の移動による力が100kN/m²を超える区域		それ以外の区域		土石等の堆積の高さが3mを超える区域		それ以外の区域	
	力の大きさのうち最大のもの (kN/m²)	土石等の高さ (m)	力の大きさのうち最大のもの (kN/m²)	土石等の高さ (m)	力の大きさのうち最大のもの (kN/m²)	土石等の高さ (m)	力の大きさのうち最大のもの (kN/m²)	土石等の高さ (m)

宮城県

土砂災害警戒区域等の指定の告示に係る図書(その1)

告示番号	
告示年月日	

自然現象の種類	急傾斜地の崩壊
箇所番号	N215K0082
箇所名	西ノ沢山
所在地	大崎市鹿島台大迫字西ノ沢山、字六十番屋敷
調査機関	宮城県北部土木事務所

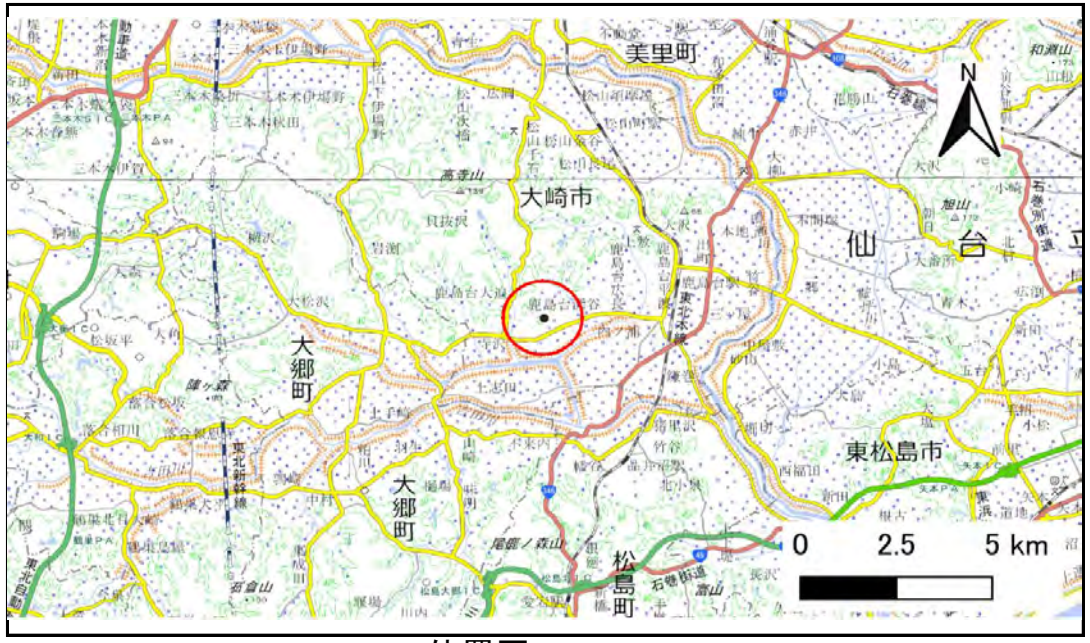

位置図(S=1:200,000)

位置図(S=1:25,000)

「測量法に基づく国土地理院長承認(複製)R 8JHf 26」「本製品を複製する場合には、国土地理院の長の承認を得なければならない。」

宮城県

土砂災害警戒区域等の指定の告示に係る図書(その2)

告示番号	
告示年月日	

調査年度	令和7年度

急傾斜地の位置	箇所番号	N215K0082	箇所名	西ノ沢山	所在地	大崎市鹿島台大迫字西ノ沢山、字六十番屋敷

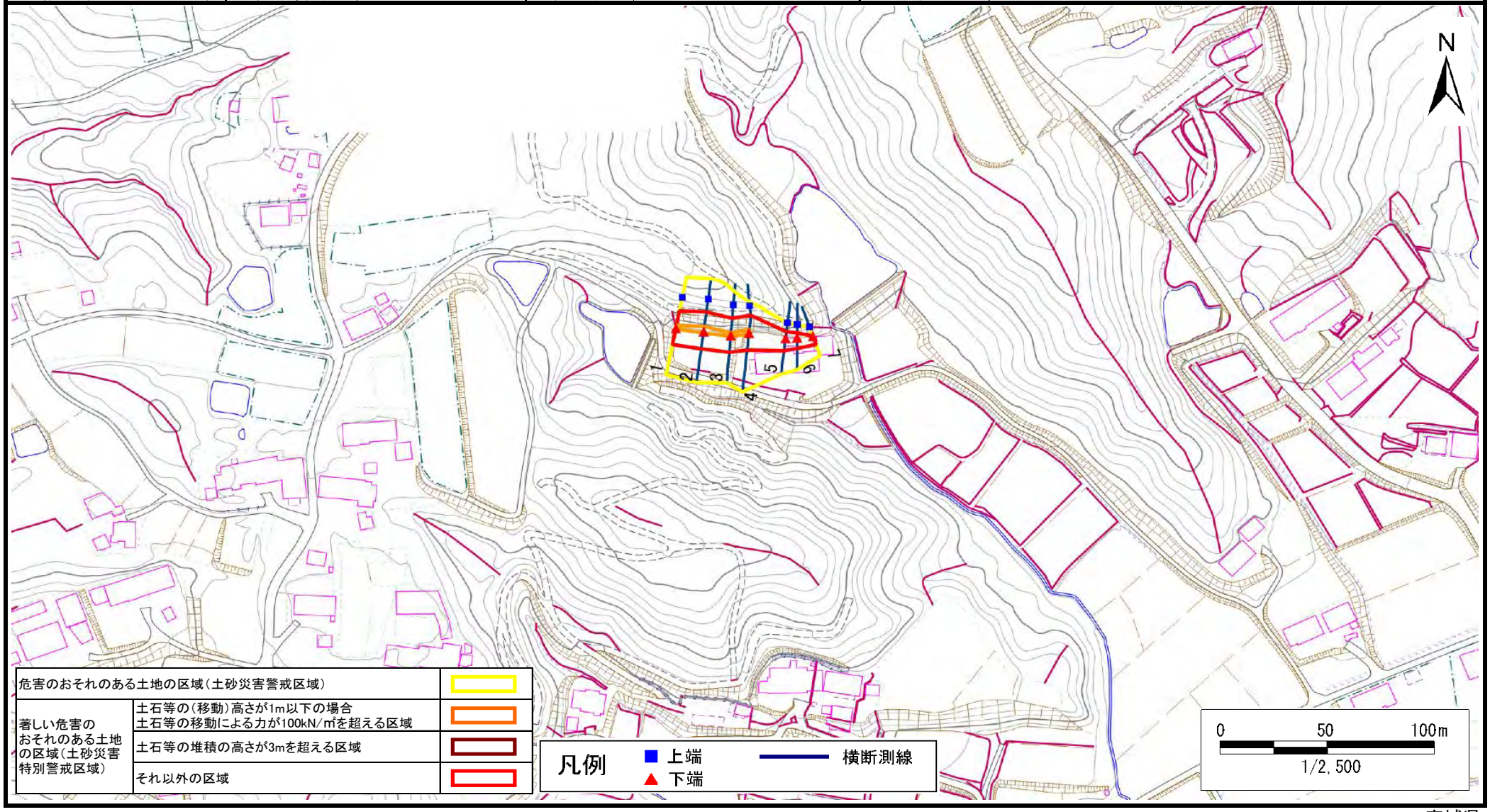

宮城県

土砂災害警戒区域等の指定の告示に係る図書(その3)

告示番号	
告示年月日	

急傾斜地の位置	箇所番号	N215K0082	箇所名	西ノ沢山	所在地	大崎市鹿島台大迫字西ノ沢山、字六十番屋敷

横断測線の区間	土石等の移動により建築物の地上部に作用すると想定される力				土石等の堆積により建築物の地上部に作用すると想定される力			
	土石等の(移動)高さが1m以下の場合、土石等の移動による力が100kN/m²を超える区域		それ以外の区域		土石等の堆積の高さが3mを超える区域		それ以外の区域	
	力の大きさのうち最大のもの (kN/m²)	土石等の高さ (m)	力の大きさのうち最大のもの (kN/m²)	土石等の高さ (m)	力の大きさのうち最大のもの (kN/m²)	土石等の高さ (m)	力の大きさのうち最大のもの (kN/m²)	土石等の高さ (m)
1 ～ 2	110.5	1.0	100.0	1.0	－	－	11.2	2.3
2 ～ 3	110.5	1.0	100.0	1.0	－	－	11.2	2.3
3 ～ 4	108.9	1.0	100.0	1.0	－	－	12.9	2.6
4 ～ 5	－	－	100.0	1.0	－	－	12.9	2.6
5 ～ 6	－	－	76.1	1.0	－	－	10.7	2.2
6 ～ 7	－	－	66.3	1.0	－	－	10.7	2.2

横断測線の区間	土石等の移動により建築物の地上部に作用すると想定される力				土石等の堆積により建築物の地上部に作用すると想定される力			
	土石等の(移動)高さが1m以下の場合、土石等の移動による力が100kN/m²を超える区域		それ以外の区域		土石等の堆積の高さが3mを超える区域		それ以外の区域	
	力の大きさのうち最大のもの (kN/m²)	土石等の高さ (m)	力の大きさのうち最大のもの (kN/m²)	土石等の高さ (m)	力の大きさのうち最大のもの (kN/m²)	土石等の高さ (m)	力の大きさのうち最大のもの (kN/m²)	土石等の高さ (m)

宮城県

土砂災害警戒区域等の指定の告示に係る図書(その1)

告示番号	
告示年月日	

自然現象の種類	急傾斜地の崩壊
箇所番号	N215K0083
箇所名	三歩浦
所在地	大崎市鹿島台広長字三歩浦、字湿畑
調査機関	宮城県北部土木事務所

位置図(S=1:200,000)

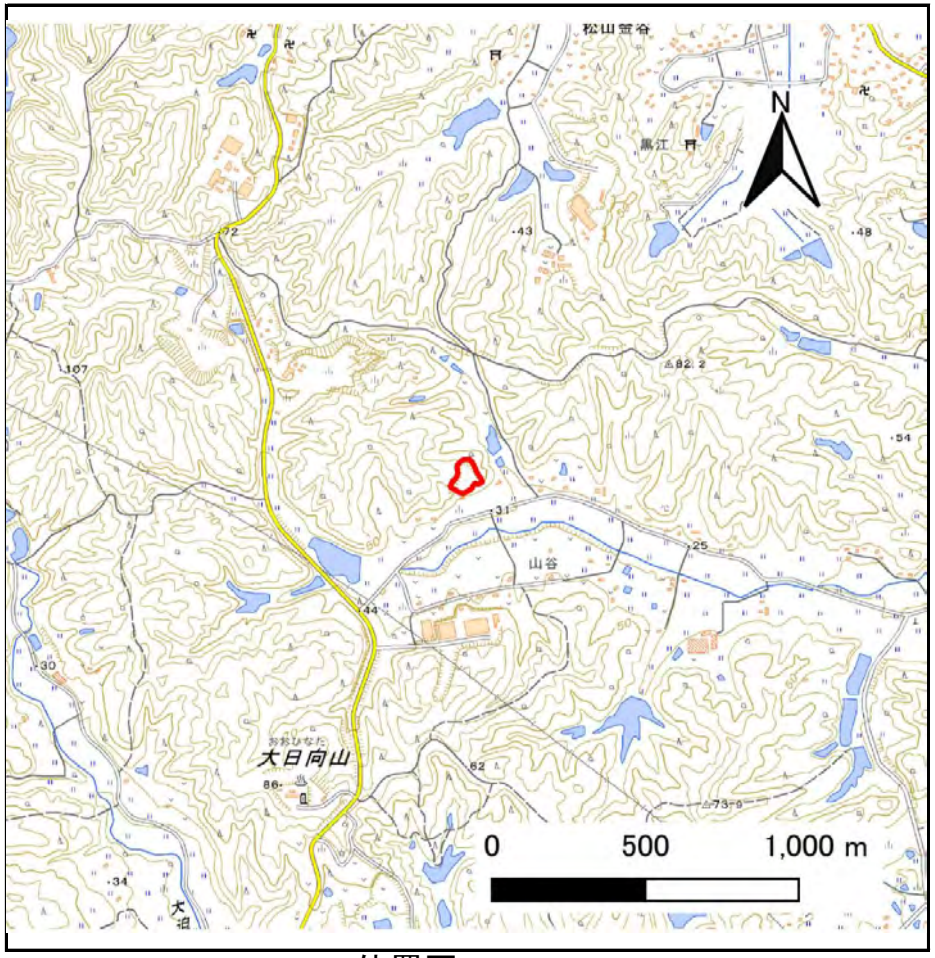

位置図(S=1:25,000)

「測量法に基づく国土地理院長承認(複製)R 8JHf 26」「本製品を複製する場合には、国土地理院の長の承認を得なければならない。」

宮城県

土砂災害警戒区域等の指定の告示に係る図書(その2)

告示番号	
告示年月日	

調査年度	令和7年度

急傾斜地の位置	箇所番号	N215K0083	箇所名	三歩浦	所在地	大崎市鹿島台広長字三歩浦、字湿畑

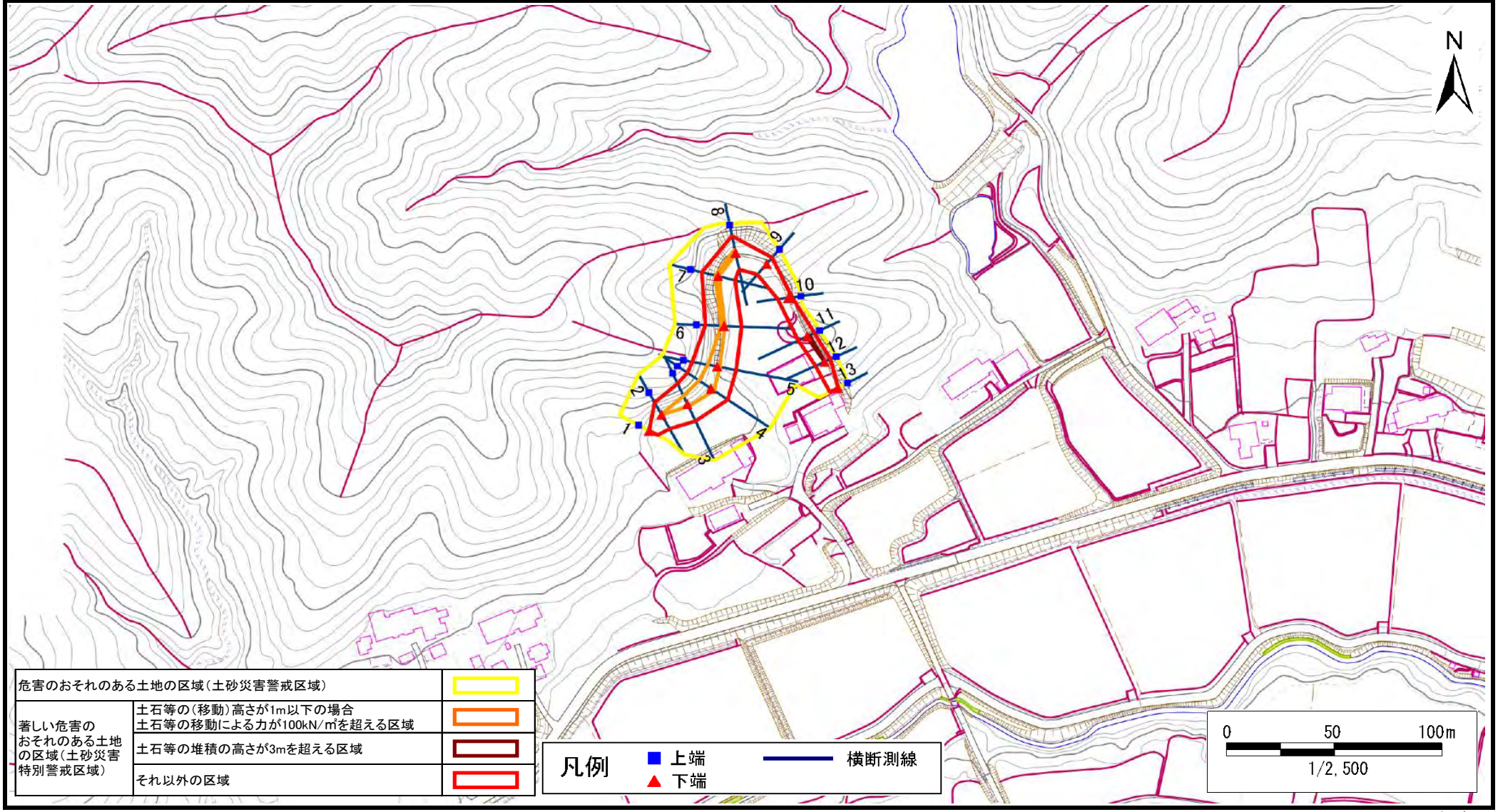

危害のおそれのある土地の区域(土砂災害警戒区域)		
著しい危害のおそれのある土地の区域(土砂災害特別警戒区域)	土石等の(移動)高さが1m以下の場合 土石等の移動による力が100kN/㎡を超える区域	
	土石等の堆積の高さが3mを超える区域	
	それ以外の区域	

宮城県

土砂災害警戒区域等の指定の告示に係る図書(その3)

告示番号	
告示年月日	

急傾斜地の位置	箇所番号	N215K0083	箇所名	三歩浦	所在地	大崎市鹿島台広長字三歩浦、字湿畑

横断測線の区間	土石等の移動により建築物の地上部に作用すると想定される力				土石等の堆積により建築物の地上部に作用すると想定される力			
	土石等の(移動)高さが1m以下の場合、土石等の移動による力が100kN/m²を超える区域		それ以外の区域		土石等の堆積の高さが3mを超える区域		それ以外の区域	
	力の大きさのうち最大のもの (kN/m²)	土石等の高さ (m)	力の大きさのうち最大のもの (kN/m²)	土石等の高さ (m)	力の大きさのうち最大のもの (kN/m²)	土石等の高さ (m)	力の大きさのうち最大のもの (kN/m²)	土石等の高さ (m)
1 ～ 2	−	−	100.0	1.0	−	−	11.9	2.4
2 ～ 3	119.1	1.0	100.0	1.0	−	−	12.8	2.6
3 ～ 4	126.7	1.0	100.0	1.0	−	−	12.8	2.6
4 ～ 5	126.7	1.0	100.0	1.0	−	−	14.2	2.9
5 ～ 6	118.5	1.0	100.0	1.0	−	−	14.3	2.9
6 ～ 7	106.0	1.0	100.0	1.0	−	−	14.3	2.9
7 ～ 8	108.3	1.0	100.0	1.0	−	−	12.1	2.4
8 ～ 9	−	−	100.0	1.0	−	−	12.1	2.4
9 ～ 10	−	−	85.0	1.0	−	−	10.6	2.1
10 ～ 11	−	−	62.4	1.0	−	−	15.2	3.0
11 ～ 12	−	−	58.6	1.0	16.2	3.2	15.2	3.0
12 ～ 13	−	−	58.6	1.0	−	−	15.2	3.0

横断測線の区間	土石等の移動により建築物の地上部に作用すると想定される力				土石等の堆積により建築物の地上部に作用すると想定される力			
	土石等の(移動)高さが1m以下の場合、土石等の移動による力が100kN/m²を超える区域		それ以外の区域		土石等の堆積の高さが3mを超える区域		それ以外の区域	
	力の大きさのうち最大のもの (kN/m²)	土石等の高さ (m)	力の大きさのうち最大のもの (kN/m²)	土石等の高さ (m)	力の大きさのうち最大のもの (kN/m²)	土石等の高さ (m)	力の大きさのうち最大のもの (kN/m²)	土石等の高さ (m)

宮城県

土砂災害警戒区域等の指定の告示に係る図書(その1)

告示番号	
告示年月日	

自然現象の種類	急傾斜地の崩壊
箇所番号	N215K0086
箇所名	中崎
所在地	大崎市鹿島台大迫字中崎
調査機関	宮城県北部土木事務所

位置図(S=1:200,000)

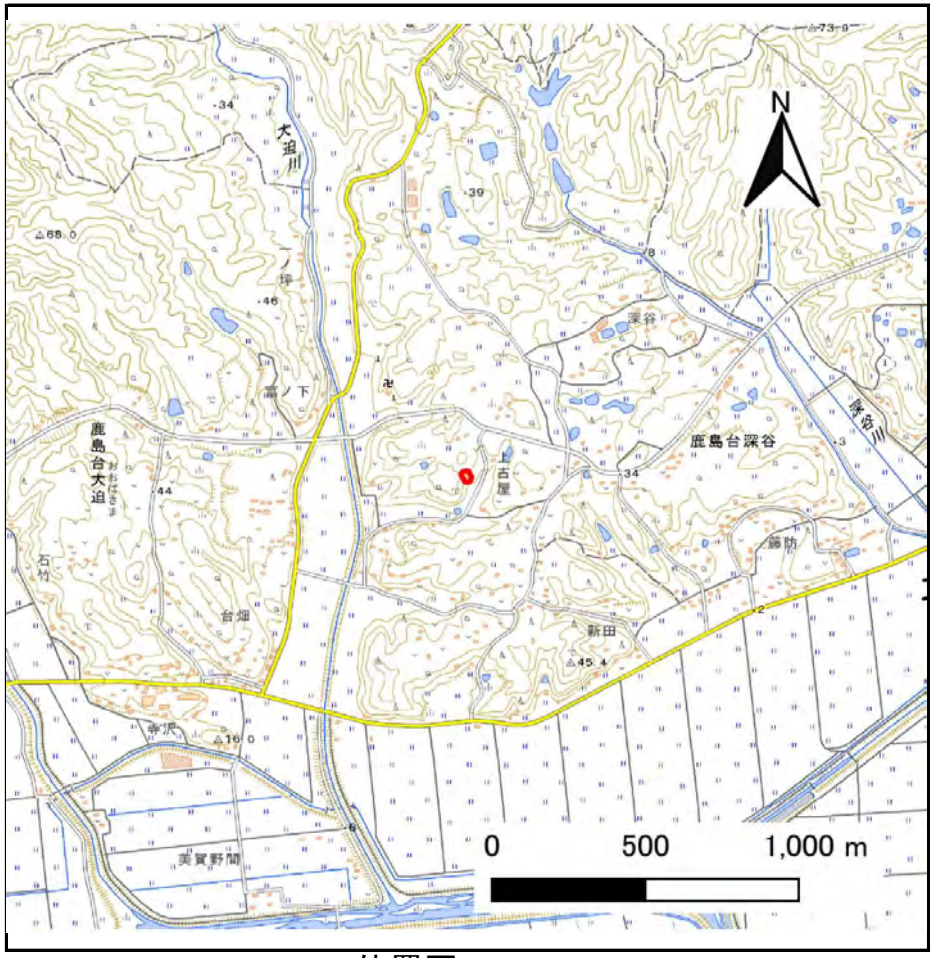

位置図(S=1:25,000)

「測量法に基づく国土地理院長承認(複製)R 8JHf 26」「本製品を複製する場合には、国土地理院の長の承認を得なければならない。」

宮城県

土砂災害警戒区域等の指定の告示に係る図書(その2)

告示番号	
告示年月日	

調査年度	令和7年度

急傾斜地の位置	箇所番号	N215K0086	箇所名	中崎	所在地	大崎市鹿島台大迫字中崎

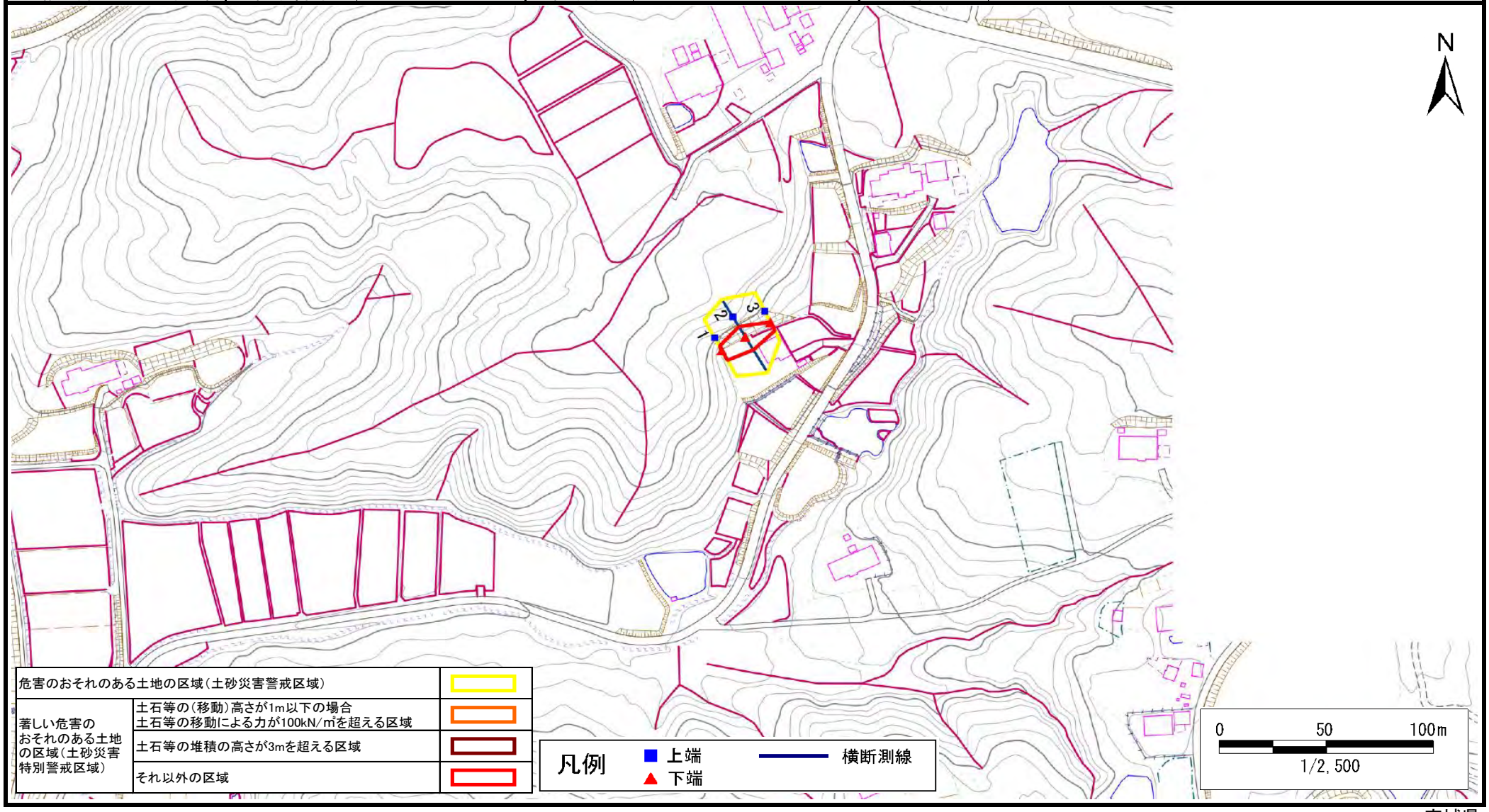

危害のおそれのある土地の区域(土砂災害警戒区域)		
著しい危害のおそれのある土地の区域(土砂災害特別警戒区域)	土石等の(移動)高さが1m以下の場合 土石等の移動による力が100kN/㎡を超える区域	
	土石等の堆積の高さが3mを超える区域	
	それ以外の区域	

凡例
■ 上端
▲ 下端
横断測線

宮城県

土砂災害警戒区域等の指定の告示に係る図書(その3)

告示番号	
告示年月日	

急傾斜地の位置	箇所番号	N215K0086	箇所名	中崎	所在地	大崎市鹿島台大迫字中崎

横断測線の区間	土石等の移動により建築物の地上部に作用すると想定される力				土石等の堆積により建築物の地上部に作用すると想定される力			
	土石等の(移動)高さが1m以下の場合、土石等の移動による力が100kN/m²を超える区域		それ以外の区域		土石等の堆積の高さが3mを超える区域		それ以外の区域	
	力の大きさのうち最大のもの (kN/m²)	土石等の高さ (m)	力の大きさのうち最大のもの (kN/m²)	土石等の高さ (m)	力の大きさのうち最大のもの (kN/m²)	土石等の高さ (m)	力の大きさのうち最大のもの (kN/m²)	土石等の高さ (m)
1 ～ 2	−	−	95.7	1.0	−	−	12.0	2.4
2 ～ 3	−	−	95.7	1.0	−	−	12.0	2.4

横断測線の区間	土石等の移動により建築物の地上部に作用すると想定される力				土石等の堆積により建築物の地上部に作用すると想定される力			
	土石等の(移動)高さが1m以下の場合、土石等の移動による力が100kN/m²を超える区域		それ以外の区域		土石等の堆積の高さが3mを超える区域		それ以外の区域	
	力の大きさのうち最大のもの (kN/m²)	土石等の高さ (m)	力の大きさのうち最大のもの (kN/m²)	土石等の高さ (m)	力の大きさのうち最大のもの (kN/m²)	土石等の高さ (m)	力の大きさのうち最大のもの (kN/m²)	土石等の高さ (m)

宮城県

土砂災害警戒区域等の指定の告示に係る図書(その1)

告示番号	
告示年月日	

自然現象の種類	急傾斜地の崩壊
箇所番号	N215K0087
箇所名	五十六番屋敷
所在地	大崎市鹿島台大迫字五十六番屋敷
調査機関	宮城県北部土木事務所

位置図(S=1:200,000)

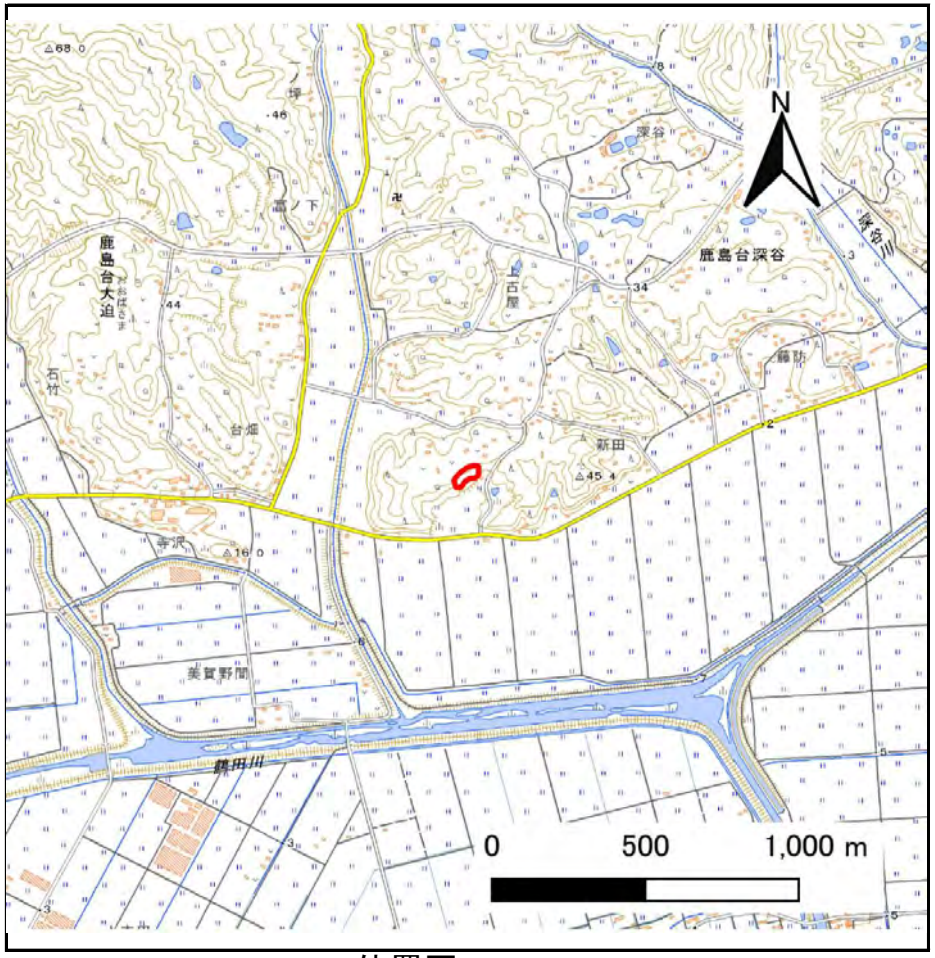

位置図(S=1:25,000)

「測量法に基づく国土地理院長承認(複製)R 8JHf 26」「本製品を複製する場合には、国土地理院の長の承認を得なければならない。」

宮城県

土砂災害警戒区域等の指定の告示に係る図書(その2)

告示番号	
告示年月日	

調査年度	令和7年度

急傾斜地の位置	箇所番号	N215K0087	箇所名	五十六番屋敷	所在地	大崎市鹿島台大迫字五十六番屋敷

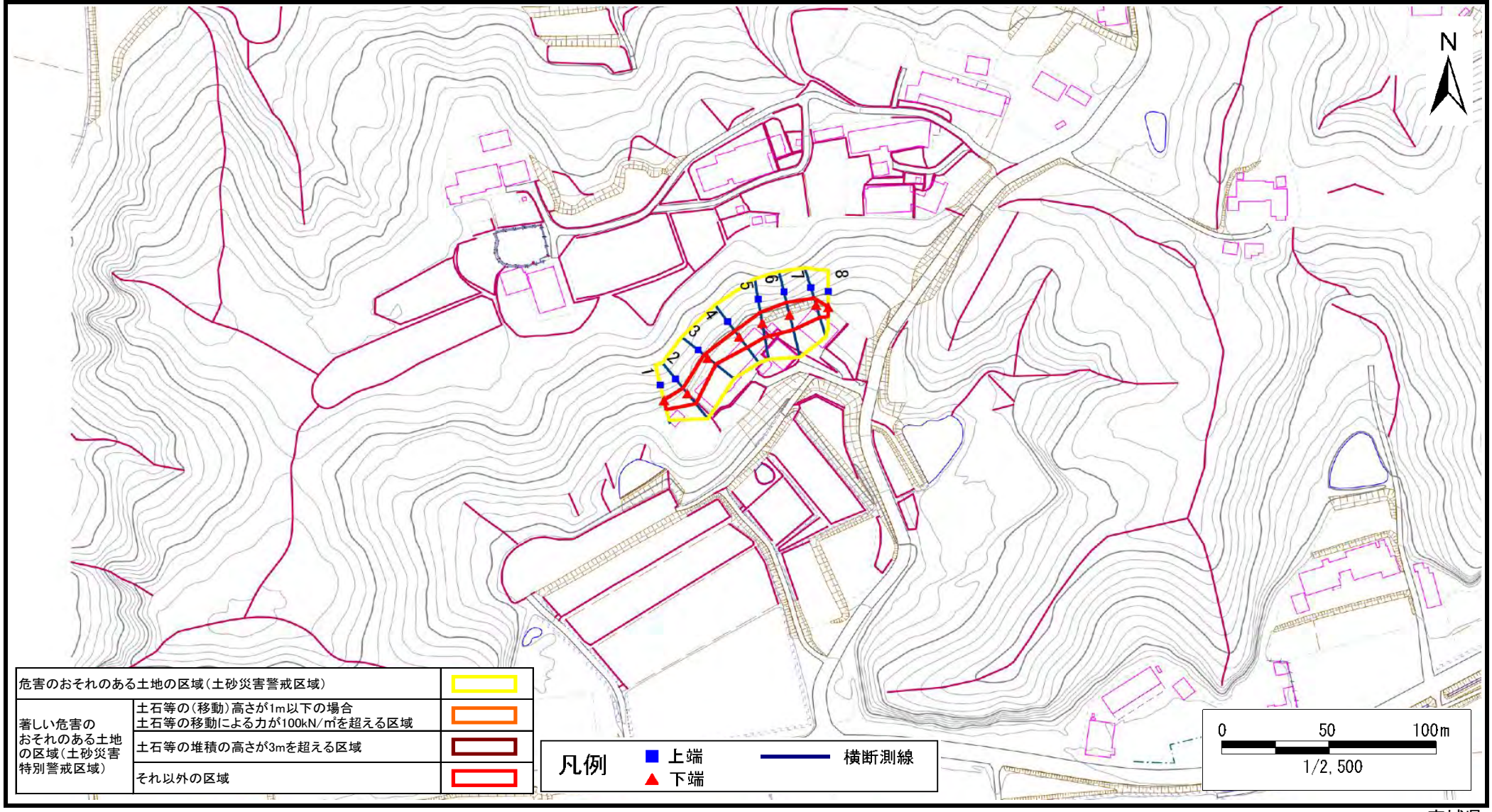

危害のおそれのある土地の区域(土砂災害警戒区域)		
著しい危害のおそれのある土地の区域(土砂災害特別警戒区域)	土石等の(移動)高さが1m以下の場合 土石等の移動による力が100kN/㎡を超える区域	
	土石等の堆積の高さが3mを超える区域	
	それ以外の区域	

凡例
■ 上端
▲ 下端
横断測線

宮城県

土砂災害警戒区域等の指定の告示に係る図書(その3)

告示番号	
告示年月日	

急傾斜地の位置	箇所番号	N215K0087	箇所名	五十六番屋敷	所在地	大崎市鹿島台大迫字五十六番屋敷

横断測線の区間	土石等の移動により建築物の地上部に作用すると想定される力				土石等の堆積により建築物の地上部に作用すると想定される力			
	土石等の(移動)高さが1m以下の場合、土石等の移動による力が100kN/m²を超える区域		それ以外の区域		土石等の堆積の高さが3mを超える区域		それ以外の区域	
	力の大きさのうち最大のもの (kN/m²)	土石等の高さ (m)	力の大きさのうち最大のもの (kN/m²)	土石等の高さ (m)	力の大きさのうち最大のもの (kN/m²)	土石等の高さ (m)	力の大きさのうち最大のもの (kN/m²)	土石等の高さ (m)
1 ～ 2	－	－	81.0	1.0	－	－	9.3	1.9
2 ～ 3	－	－	81.0	1.0	－	－	11.2	2.2
3 ～ 4	－	－	81.7	1.0	－	－	11.2	2.2
4 ～ 5	－	－	90.6	1.0	－	－	9.3	1.9
5 ～ 6	－	－	97.4	1.0	－	－	12.1	2.4
6 ～ 7	－	－	97.4	1.0	－	－	12.1	2.4
7 ～ 8	－	－	81.2	1.0	－	－	9.5	1.9

横断測線の区間	土石等の移動により建築物の地上部に作用すると想定される力				土石等の堆積により建築物の地上部に作用すると想定される力			
	土石等の(移動)高さが1m以下の場合、土石等の移動による力が100kN/m²を超える区域		それ以外の区域		土石等の堆積の高さが3mを超える区域		それ以外の区域	
	力の大きさのうち最大のもの (kN/m²)	土石等の高さ (m)	力の大きさのうち最大のもの (kN/m²)	土石等の高さ (m)	力の大きさのうち最大のもの (kN/m²)	土石等の高さ (m)	力の大きさのうち最大のもの (kN/m²)	土石等の高さ (m)

宮城県

土砂災害警戒区域等の指定の告示に係る図書(その1)

告示番号	
告示年月日	

自然現象の種類	急傾斜地の崩壊
箇所番号	N215K0088
箇所名	五十四番屋敷
所在地	大崎市鹿島台大迫字五十四番屋敷、字五十五番屋敷、字樋渡、字入ノ沢
調査機関	宮城県北部土木事務所

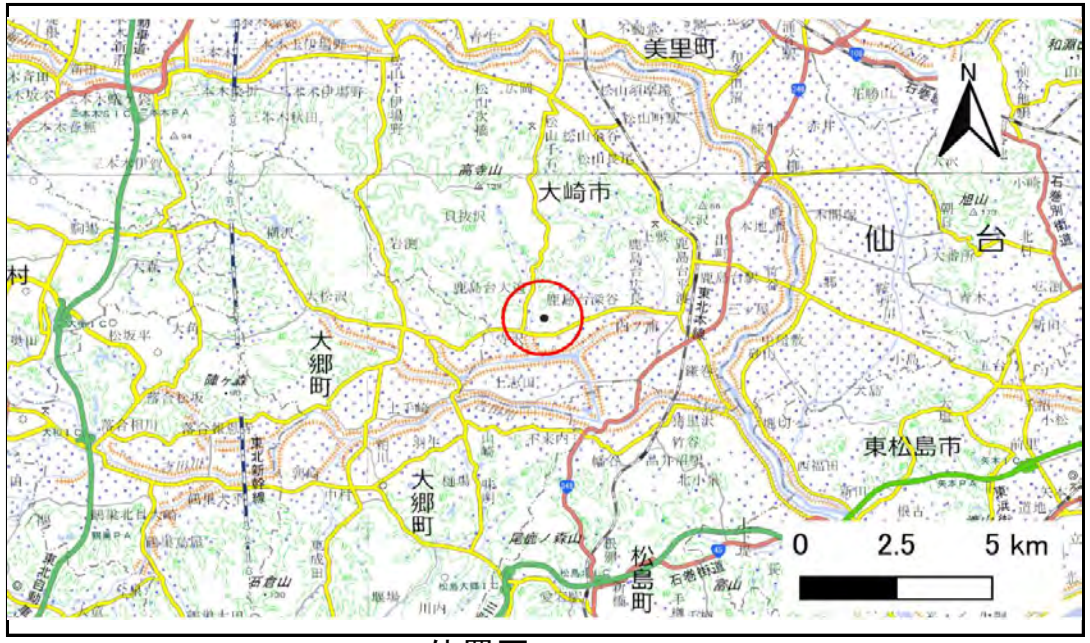

位置図(S=1:200,000)

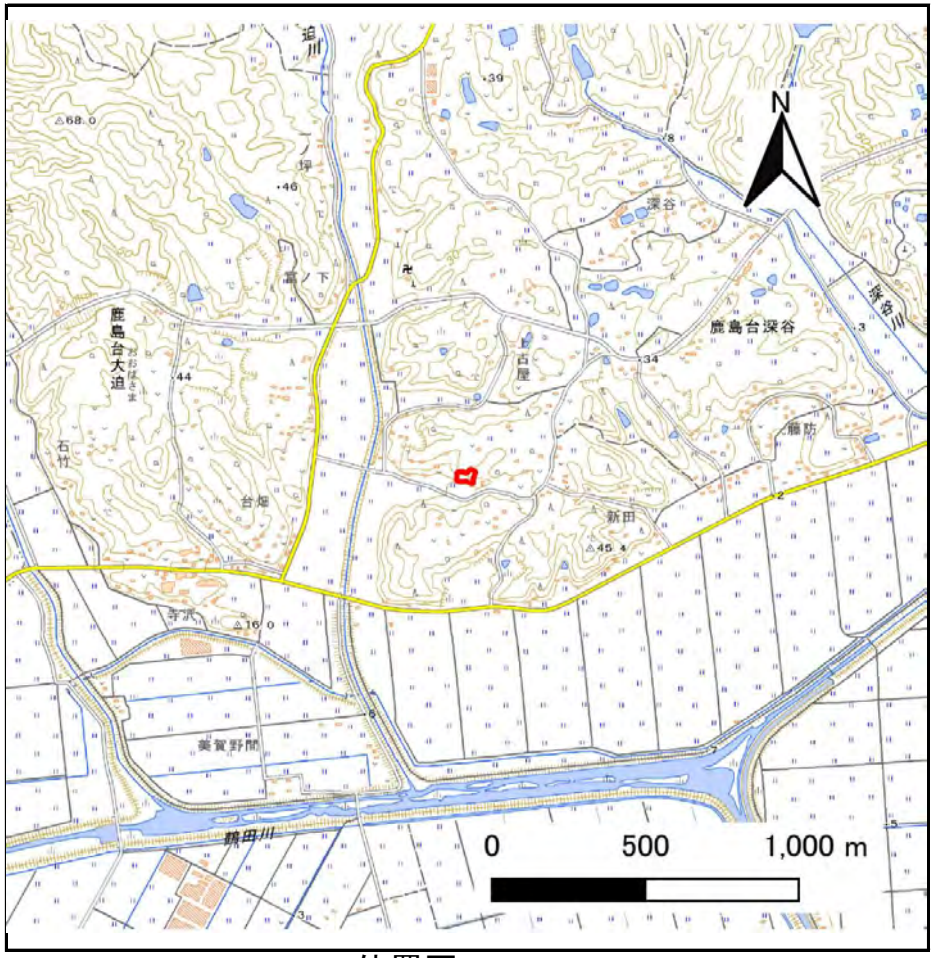

位置図(S=1:25,000)

「測量法に基づく国土地理院長承認(複製)R 8JHf 26」「本製品を複製する場合には、国土地理院の長の承認を得なければならない。」

宮城県

土砂災害警戒区域等の指定の告示に係る図書(その2)

告示番号	
告示年月日	

調査年度	令和7年度

急傾斜地の位置	箇所番号	N215K0088	箇所名	五十四番屋敷	所在地	大崎市鹿島台大迫字五十四番屋敷、字五十五番屋敷、字樋渡、字入ノ沢

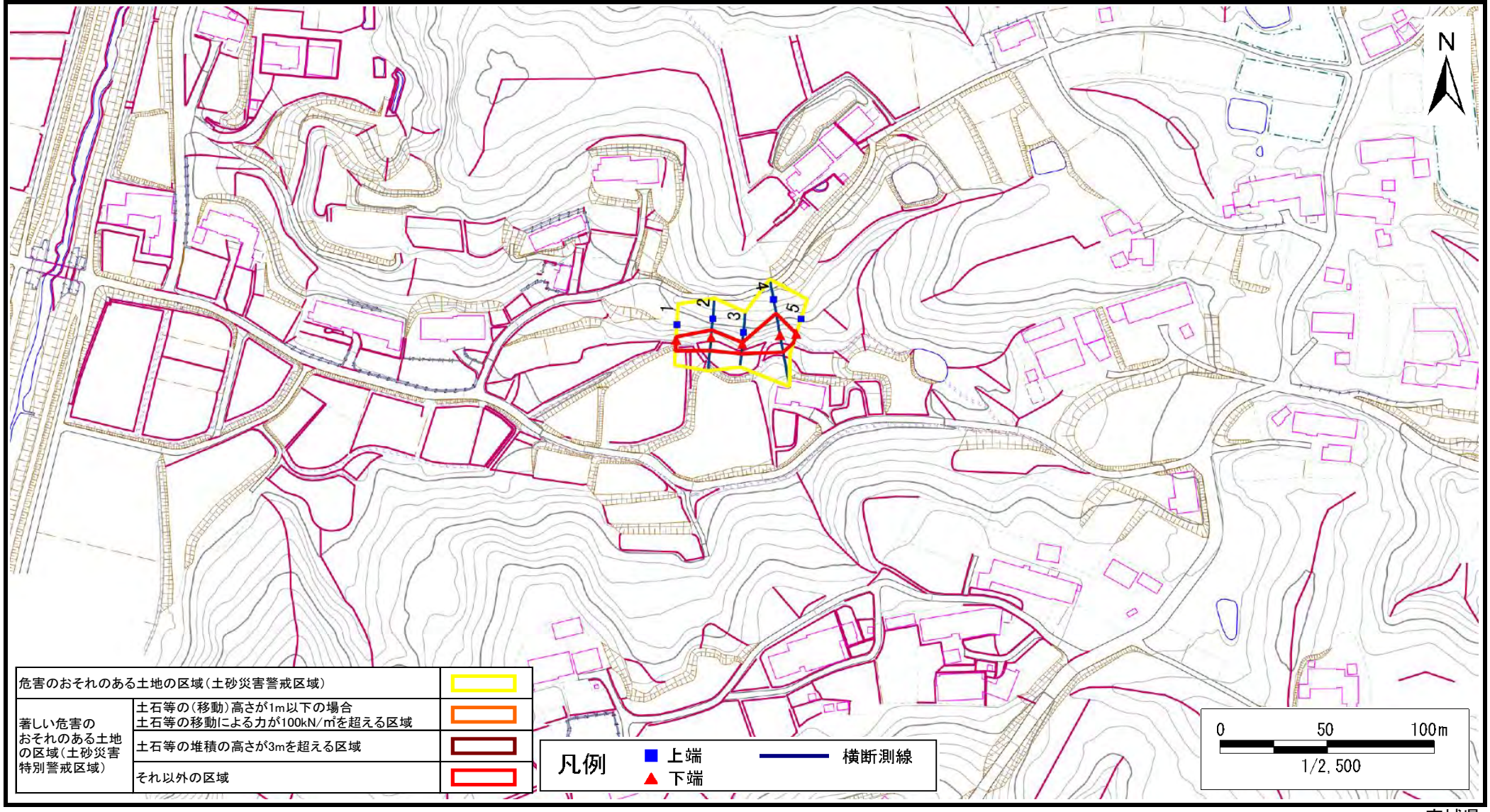

危害のおそれのある土地の区域(土砂災害警戒区域)		
著しい危害のおそれのある土地の区域(土砂災害特別警戒区域)	土石等の(移動)高さが1m以下の場合 土石等の移動による力が100kN/㎡を超える区域	
	土石等の堆積の高さが3mを超える区域	
	それ以外の区域	

凡例
■ 上端
▲ 下端
横断測線

宮城県

土砂災害警戒区域等の指定の告示に係る図書(その3)

告示番号	
告示年月日	

急傾斜地の位置	箇所番号	N215K0088	箇所名	五十四番屋敷	所在地	大崎市鹿島台大迫字五十四番屋敷、字五十五番屋敷、字樋渡、字入ノ沢

横断測線の区間	土石等の移動により建築物の地上部に作用すると想定される力				土石等の堆積により建築物の地上部に作用すると想定される力			
	土石等の(移動)高さが1m以下の場合、土石等の移動による力が100kN/m²を超える区域		それ以外の区域		土石等の堆積の高さが3mを超える区域		それ以外の区域	
	力の大きさのうち最大のもの (kN/m²)	土石等の高さ (m)	力の大きさのうち最大のもの (kN/m²)	土石等の高さ (m)	力の大きさのうち最大のもの (kN/m²)	土石等の高さ (m)	力の大きさのうち最大のもの (kN/m²)	土石等の高さ (m)
1 ～ 2	−	−	82.6	1.0	−	−	9.4	1.9
2 ～ 3	−	−	82.6	1.0	−	−	9.8	2.0
3 ～ 4	−	−	100.0	1.0	−	−	10.9	2.2
4 ～ 5	−	−	100.0	1.0	−	−	10.9	2.2

横断測線の区間	土石等の移動により建築物の地上部に作用すると想定される力				土石等の堆積により建築物の地上部に作用すると想定される力			
	土石等の(移動)高さが1m以下の場合、土石等の移動による力が100kN/m²を超える区域		それ以外の区域		土石等の堆積の高さが3mを超える区域		それ以外の区域	
	力の大きさのうち最大のもの (kN/m²)	土石等の高さ (m)	力の大きさのうち最大のもの (kN/m²)	土石等の高さ (m)	力の大きさのうち最大のもの (kN/m²)	土石等の高さ (m)	力の大きさのうち最大のもの (kN/m²)	土石等の高さ (m)

宮城県

土砂災害警戒区域等の指定の告示に係る図書(その1)

告示番号	
告示年月日	

自然現象の種類	急傾斜地の崩壊
箇所番号	N215K0091
箇所名	樋渡浦の1
所在地	大崎市鹿島台大迫字樋渡浦
調査機関	宮城県北部土木事務所

位置図(S=1:200,000)

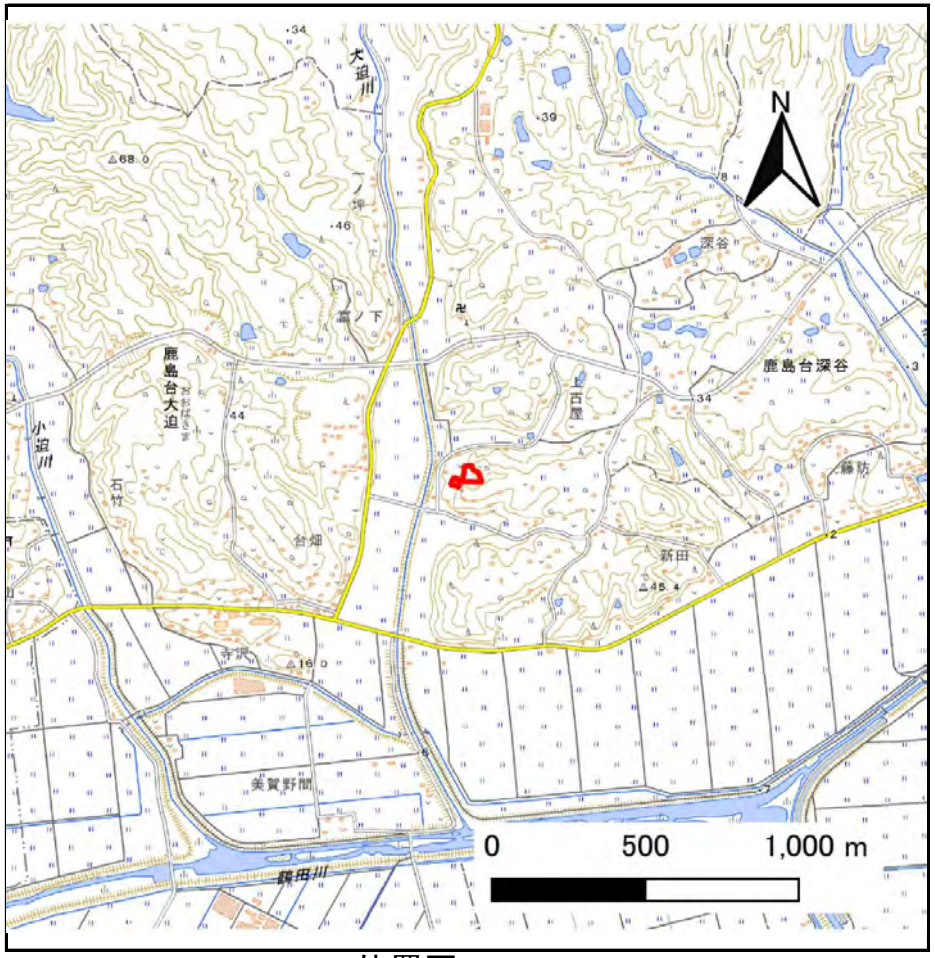

位置図(S=1:25,000)

「測量法に基づく国土地理院長承認(複製)R 8JHf 26」「本製品を複製する場合には、国土地理院の長の承認を得なければならない。」

土砂災害警戒区域等の指定の告示に係る図書(その2)

告示番号	
告示年月日	

調査年度	令和7年度

急傾斜地の位置	箇所番号	N215K0091	箇所名	樋渡浦の1	所在地	大崎市鹿島台大迫字樋渡浦

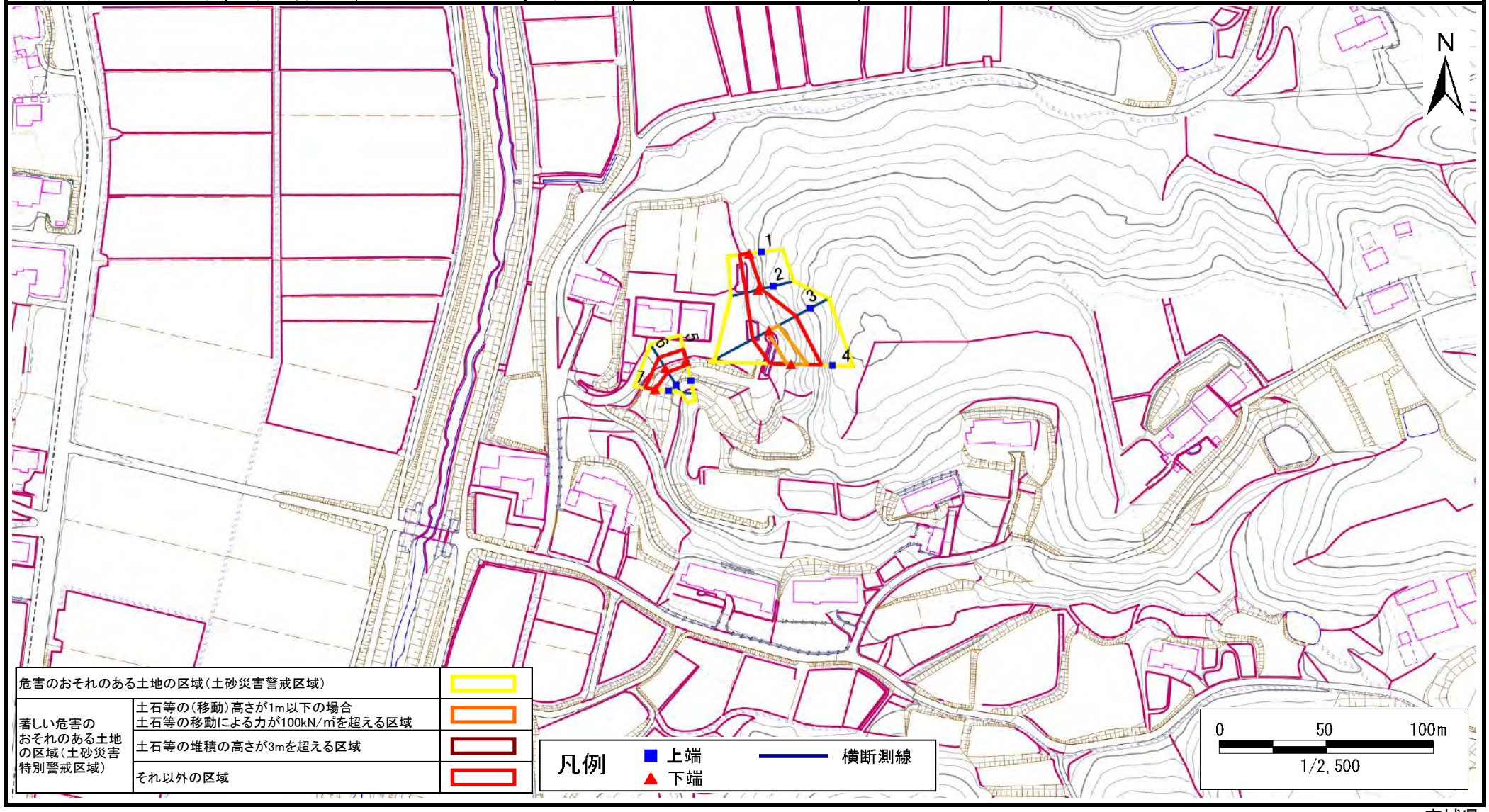

危害のおそれのある土地の区域(土砂災害警戒区域)		
著しい危害のおそれのある土地の区域(土砂災害特別警戒区域)	土石等の(移動)高さが1m以下の場合 土石等の移動による力が100kN/㎡を超える区域	
	土石等の堆積の高さが3mを超える区域	
	それ以外の区域	

宮城県

土砂災害警戒区域等の指定の告示に係る図書(その3)

告示番号	
告示年月日	

急傾斜地の位置	箇所番号	N215K0091	箇所名	樋渡浦の1	所在地	大崎市鹿島台大迫字樋渡浦

横断測線の区間	土石等の移動により建築物の地上部に作用すると想定される力				土石等の堆積により建築物の地上部に作用すると想定される力			
	土石等の(移動)高さが1m以下の場合、土石等の移動による力が100kN/m²を超える区域		それ以外の区域		土石等の堆積の高さが3mを超える区域		それ以外の区域	
	力の大きさのうち最大のもの (kN/m²)	土石等の高さ (m)	力の大きさのうち最大のもの (kN/m²)	土石等の高さ (m)	力の大きさのうち最大のもの (kN/m²)	土石等の高さ (m)	力の大きさのうち最大のもの (kN/m²)	土石等の高さ (m)
1 ～ 2	−	−	70.8	1.0	−	−	9.3	1.9
2 ～ 3	−	−	100.0	1.0	−	−	10.4	2.1
3 ～ 4	130.6	1.0	100.0	1.0	−	−	13.3	2.7
5 ～ 6	−	−	73.2	1.0	−	−	8.3	1.7
6 ～ 7	−	−	73.2	1.0	−	−	8.8	1.8

横断測線の区間	土石等の移動により建築物の地上部に作用すると想定される力				土石等の堆積により建築物の地上部に作用すると想定される力			
	土石等の(移動)高さが1m以下の場合、土石等の移動による力が100kN/m²を超える区域		それ以外の区域		土石等の堆積の高さが3mを超える区域		それ以外の区域	
	力の大きさのうち最大のもの (kN/m²)	土石等の高さ (m)	力の大きさのうち最大のもの (kN/m²)	土石等の高さ (m)	力の大きさのうち最大のもの (kN/m²)	土石等の高さ (m)	力の大きさのうち最大のもの (kN/m²)	土石等の高さ (m)

宮城県

土砂災害警戒区域等の指定の告示に係る図書(その1)

告示番号	
告示年月日	

自然現象の種類	急傾斜地の崩壊
箇所番号	N215K0092
箇所名	権兵衛鳥屋の1
所在地	大崎市鹿島台広長字権兵衛鳥屋
調査機関	宮城県北部土木事務所

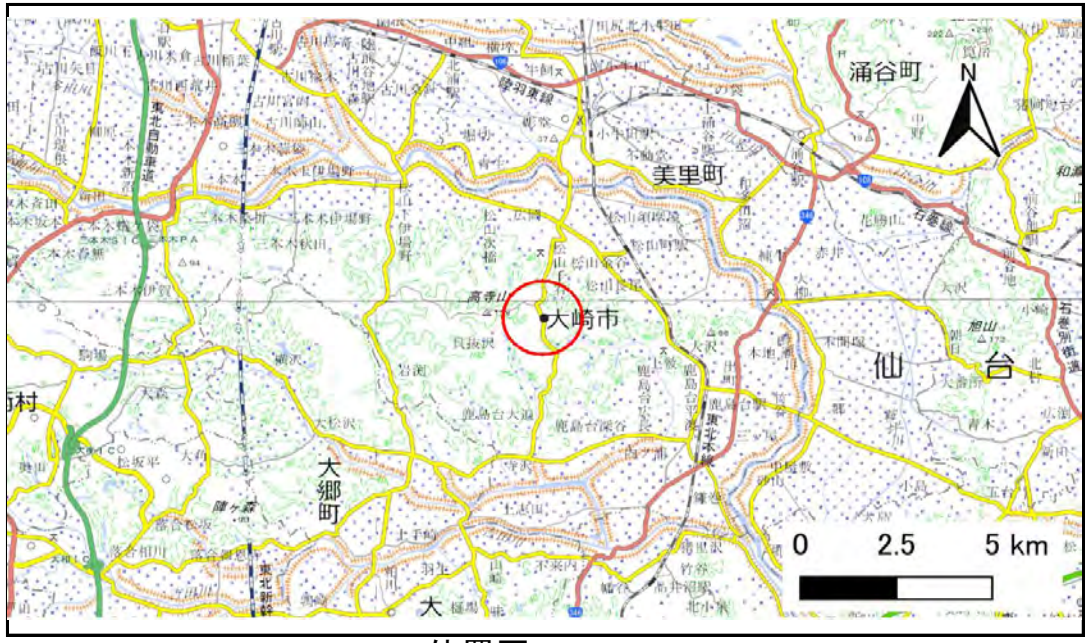

位置図(S=1:200,000)

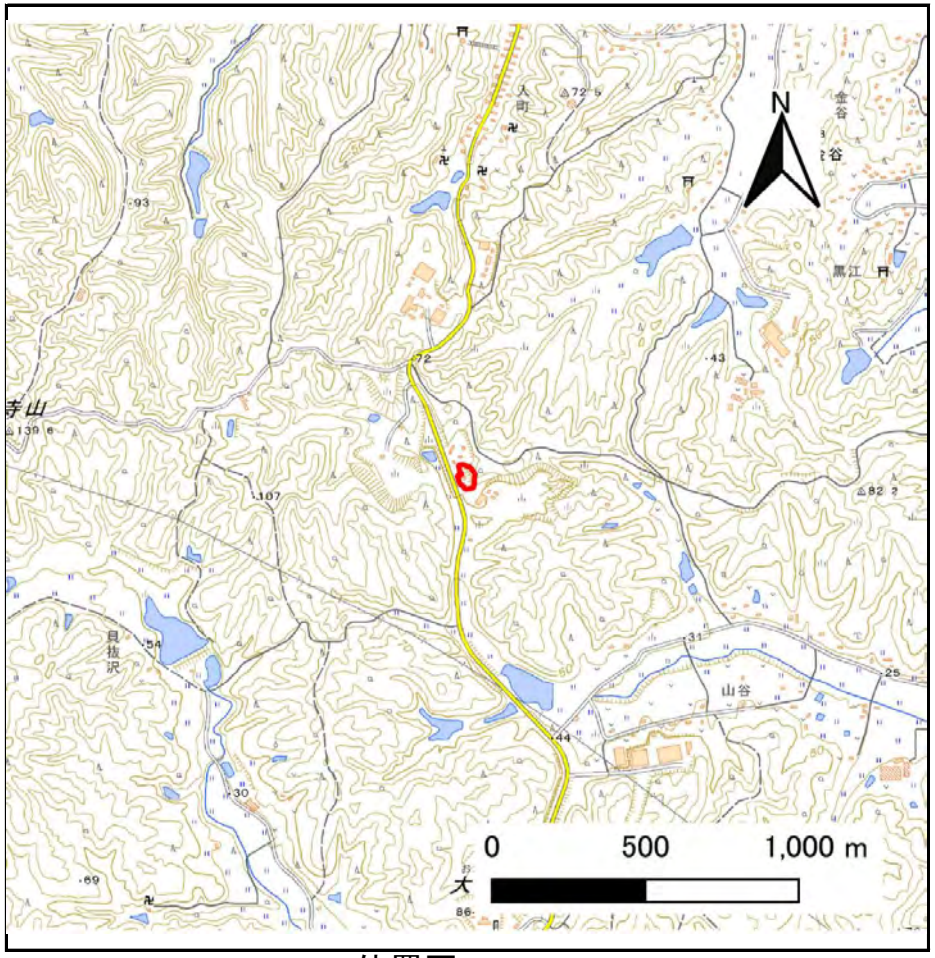

位置図(S=1:25,000)

「測量法に基づく国土地理院長承認(複製)R 8JHf 26」「本製品を複製する場合には、国土地理院の長の承認を得なければならない。」

宮城県

土砂災害警戒区域等の指定の告示に係る図書(その2)

告示番号	
告示年月日	

調査年度	令和7年度

急傾斜地の位置	箇所番号	N215K0092	箇所名	権兵衛鳥屋の1	所在地	大崎市鹿島台広長字権兵衛鳥屋

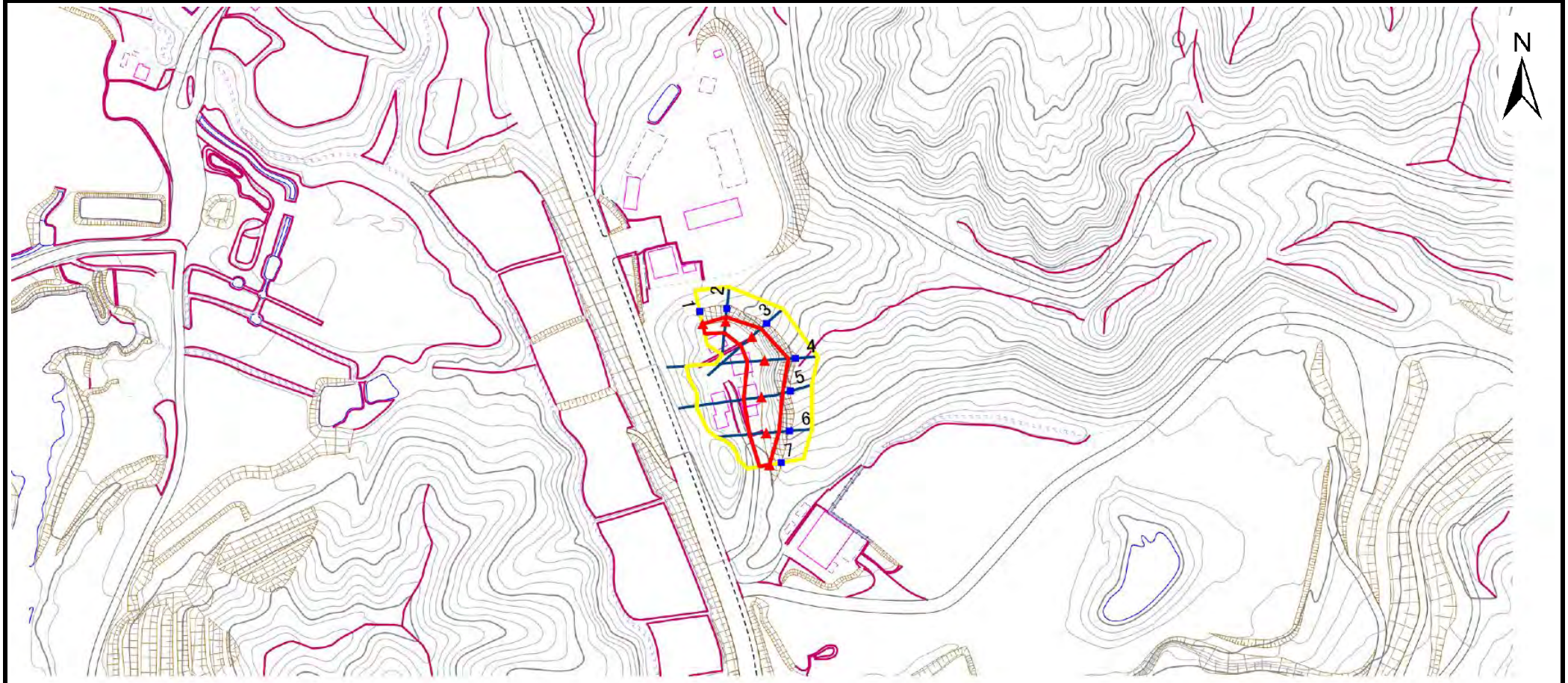

危害のおそれのある土地の区域(土砂災害警戒区域)		
著しい危害のおそれのある土地の区域(土砂災害特別警戒区域)	土石等の(移動)高さが1m以下の場合 土石等の移動による力が100kN/㎡を超える区域	
	土石等の堆積の高さが3mを超える区域	
	それ以外の区域	

凡例
- ■ 上端
- ▲ 下端
- 横断測線

0 50 100m
1/2,500

宮城県

土砂災害警戒区域等の指定の告示に係る図書(その3)

告示番号	
告示年月日	

急傾斜地の位置	箇所番号	N215K0092	箇所名	権兵衛鳥屋の1	所在地	大崎市鹿島台広長字権兵衛鳥屋

横断測線の区間	土石等の移動により建築物の地上部に作用すると想定される力				土石等の堆積により建築物の地上部に作用すると想定される力			
	土石等の(移動)高さが1m以下の場合、土石等の移動による力が100kN/m²を超える区域		それ以外の区域		土石等の堆積の高さが3mを超える区域		それ以外の区域	
	力の大きさのうち最大のもの (kN/m²)	土石等の高さ (m)	力の大きさのうち最大のもの (kN/m²)	土石等の高さ (m)	力の大きさのうち最大のもの (kN/m²)	土石等の高さ (m)	力の大きさのうち最大のもの (kN/m²)	土石等の高さ (m)
1 ～ 2	－	－	64.7	1.0	－	－	10.7	2.2
2 ～ 3	－	－	80.8	1.0	－	－	14.5	2.9
3 ～ 4	－	－	98.4	1.0	－	－	15.2	3.0
4 ～ 5	－	－	100.0	1.0	－	－	15.2	3.0
5 ～ 6	－	－	100.0	1.0	－	－	15.2	3.0
6 ～ 7	－	－	94.3	1.0	－	－	12.8	2.6

横断測線の区間	土石等の移動により建築物の地上部に作用すると想定される力				土石等の堆積により建築物の地上部に作用すると想定される力			
	土石等の(移動)高さが1m以下の場合、土石等の移動による力が100kN/m²を超える区域		それ以外の区域		土石等の堆積の高さが3mを超える区域		それ以外の区域	
	力の大きさのうち最大のもの (kN/m²)	土石等の高さ (m)	力の大きさのうち最大のもの (kN/m²)	土石等の高さ (m)	力の大きさのうち最大のもの (kN/m²)	土石等の高さ (m)	力の大きさのうち最大のもの (kN/m²)	土石等の高さ (m)

宮城県