土砂災害警戒区域等の指定の告示に係る図書(その1)

告示番号	
告示年月日	

自然現象の種類	急傾斜地の崩壊
箇所番号	N215K0024
箇所名	西銭神の2
所在地	大崎市鹿島台平渡字西銭神
調査機関	宮城県北部土木事務所

位置図(S=1:200,000)

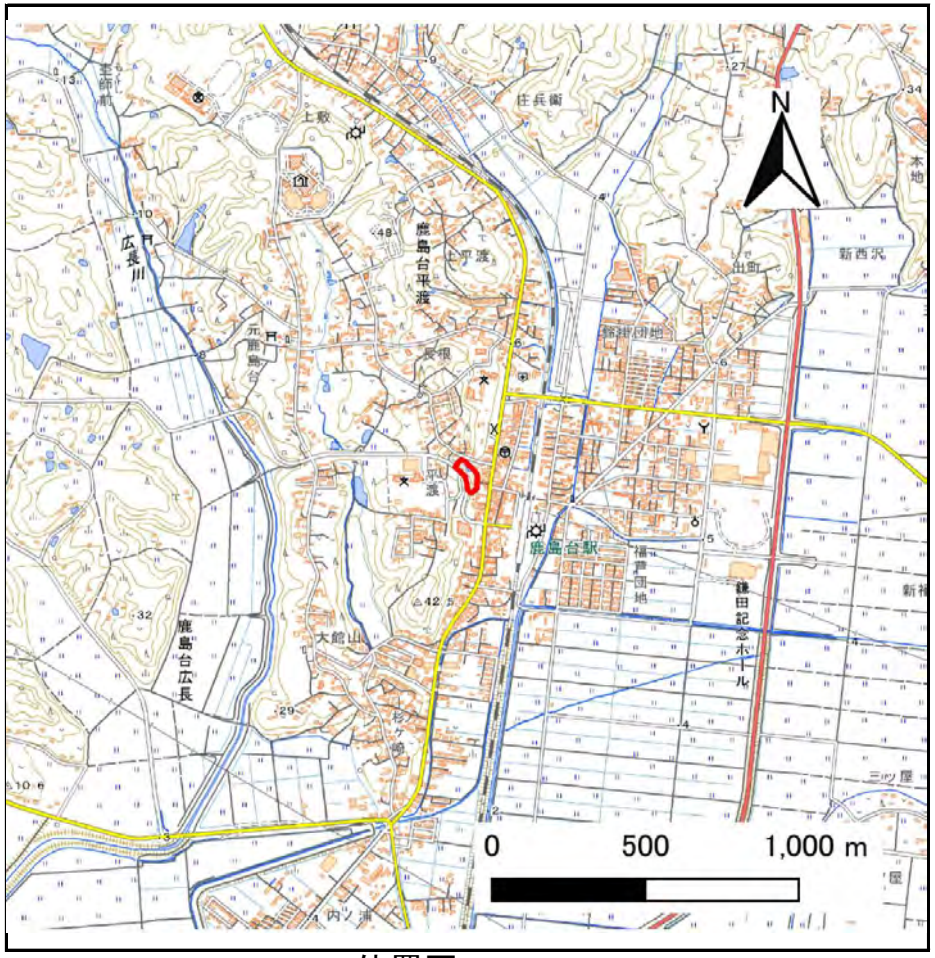

位置図(S=1:25,000)

「測量法に基づく国土地理院長承認(複製)R 8JHf 26」「本製品を複製する場合には、国土地理院の長の承認を得なければならない。」

宮城県

土砂災害警戒区域等の指定の告示に係る図書(その2)

告示番号	
告示年月日	

調査年度	令和7年度

急傾斜地の位置	箇所番号	N215K0024	箇所名	西銭神の2	所在地	大崎市鹿島台平渡字西銭神

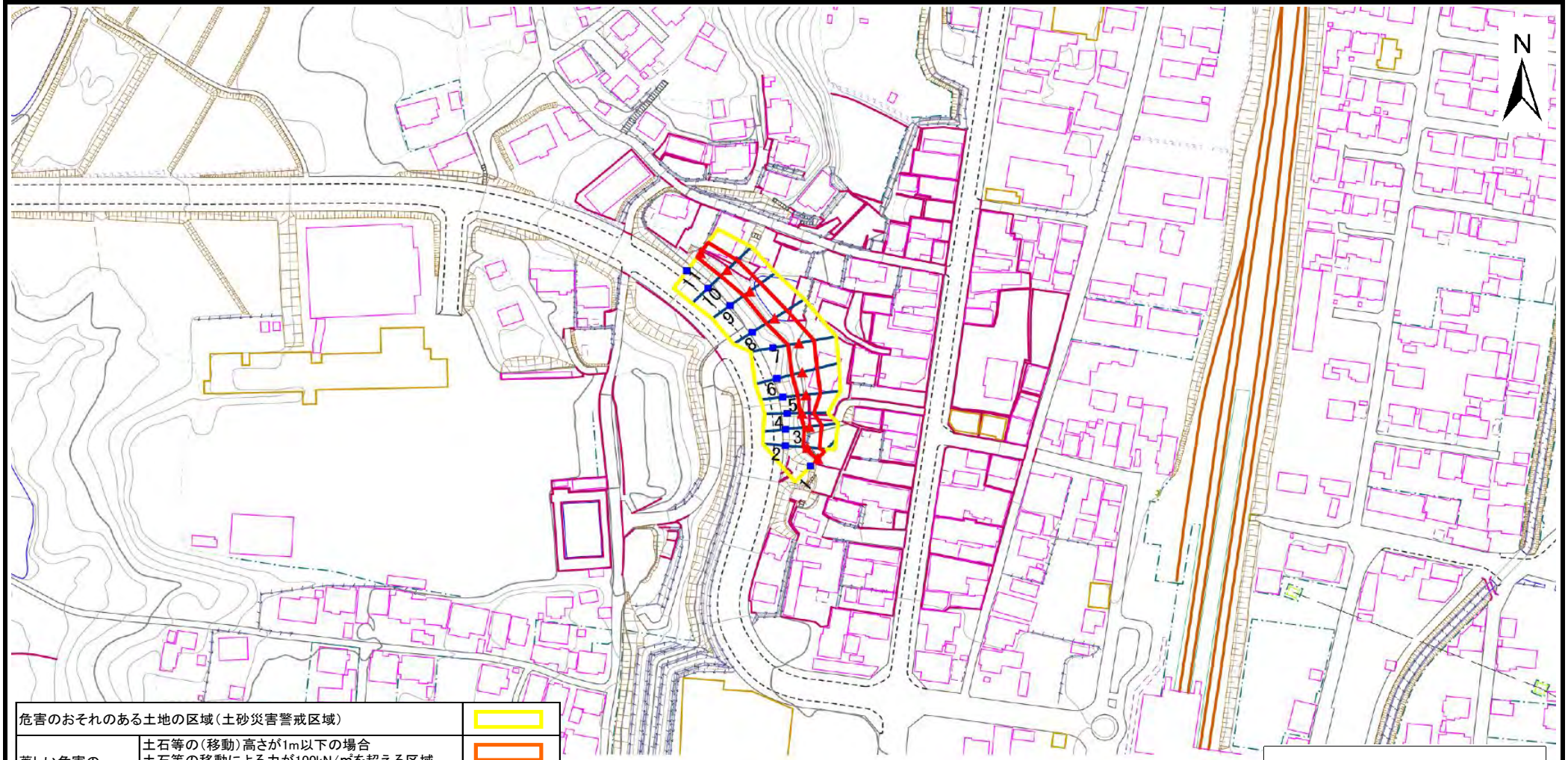

危害のおそれのある土地の区域(土砂災害警戒区域)		
著しい危害のおそれのある土地の区域(土砂災害特別警戒区域)	土石等の(移動)高さが1m以下の場合 土石等の移動による力が100kN/㎡を超える区域	
	土石等の堆積の高さが3mを超える区域	
	それ以外の区域	

凡例
- ■ 上端
- ▲ 下端
- 横断測線

宮城県

土砂災害警戒区域等の指定の告示に係る図書(その3)

告示番号	
告示年月日	

急傾斜地の位置	箇所番号	N215K0024	箇所名	西銭神の2	所在地	大崎市鹿島台平渡字西銭神

横断測線の区間	土石等の移動により建築物の地上部に作用すると想定される力				土石等の堆積により建築物の地上部に作用すると想定される力			
	土石等の(移動)高さが1m以下の場合、土石等の移動による力が100kN/m²を超える区域		それ以外の区域		土石等の堆積の高さが3mを超える区域		それ以外の区域	
	力の大きさのうち最大のもの (kN/m²)	土石等の高さ (m)	力の大きさのうち最大のもの (kN/m²)	土石等の高さ (m)	力の大きさのうち最大のもの (kN/m²)	土石等の高さ (m)	力の大きさのうち最大のもの (kN/m²)	土石等の高さ (m)
1 ～ 2	－	－	67.6	1.0	－	－	10.3	2.1
2 ～ 3	－	－	69.1	1.0	－	－	8.0	1.6
3 ～ 4	－	－	69.1	1.0	－	－	9.2	1.9
4 ～ 5	－	－	82.0	1.0	－	－	9.2	1.9
5 ～ 6	－	－	86.5	1.0	－	－	8.7	1.8
6 ～ 7	－	－	86.9	1.0	－	－	8.5	1.7
7 ～ 8	－	－	86.9	1.0	－	－	8.5	1.7
8 ～ 9	－	－	82.2	1.0	－	－	8.2	1.7
9 ～ 10	－	－	78.7	1.0	－	－	8.2	1.7
10 ～ 11	－	－	78.7	1.0	－	－	8.1	1.6

横断測線の区間	土石等の移動により建築物の地上部に作用すると想定される力				土石等の堆積により建築物の地上部に作用すると想定される力			
	土石等の(移動)高さが1m以下の場合、土石等の移動による力が100kN/m²を超える区域		それ以外の区域		土石等の堆積の高さが3mを超える区域		それ以外の区域	
	力の大きさのうち最大のもの (kN/m²)	土石等の高さ (m)	力の大きさのうち最大のもの (kN/m²)	土石等の高さ (m)	力の大きさのうち最大のもの (kN/m²)	土石等の高さ (m)	力の大きさのうち最大のもの (kN/m²)	土石等の高さ (m)

宮城県

土砂災害警戒区域等の指定の告示に係る図書(その1)

告示番号	
告示年月日	

自然現象の種類	急傾斜地の崩壊
箇所番号	N215K0026
箇所名	大沢の3
所在地	大崎市鹿島台平渡字大沢
調査機関	宮城県北部土木事務所

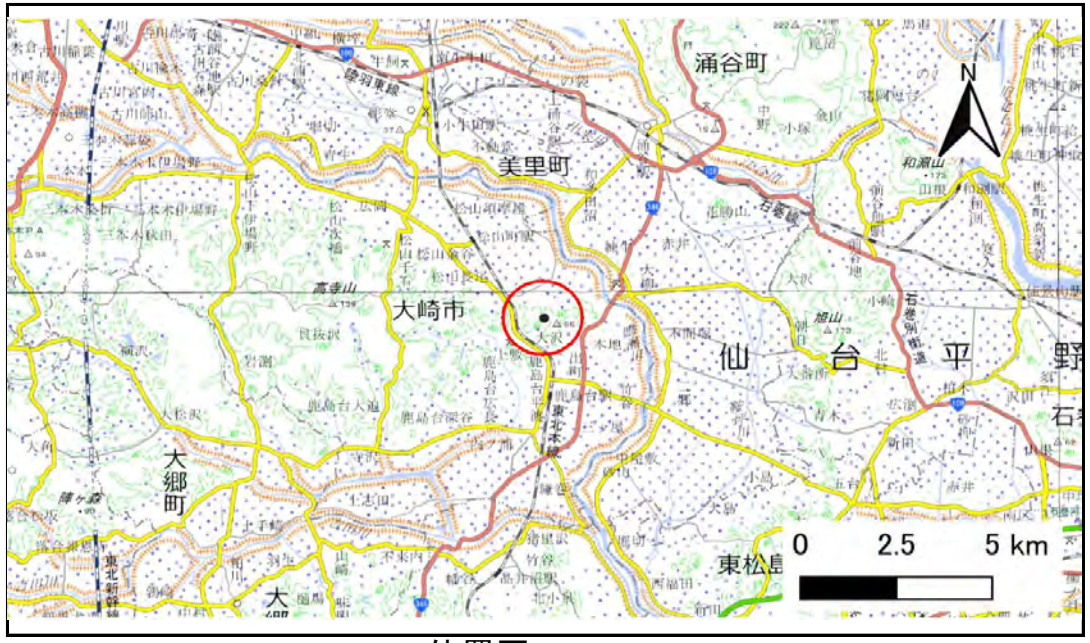

位置図(S=1:200,000)

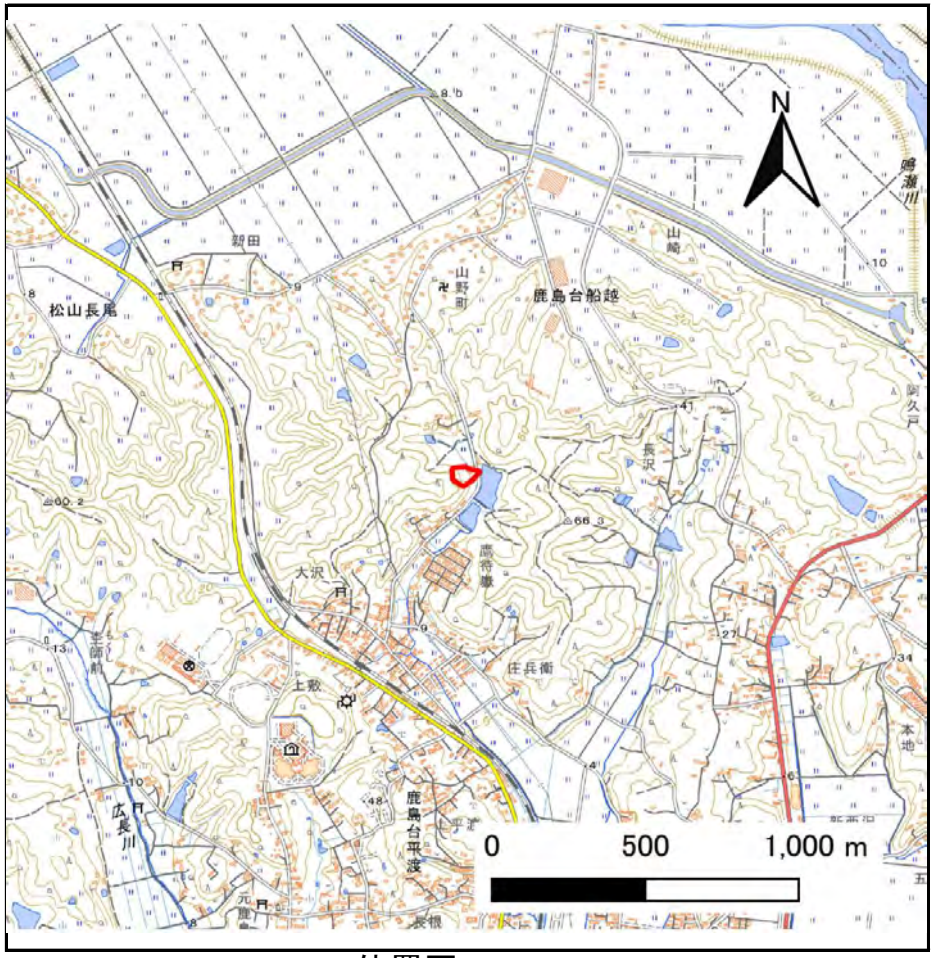

位置図(S=1:25,000)

「測量法に基づく国土地理院長承認(複製)R 8JHf 26」「本製品を複製する場合には、国土地理院の長の承認を得なければならない。」

宮城県

土砂災害警戒区域等の指定の告示に係る図書(その2)

告示番号	
告示年月日	

調査年度	令和7年度

急傾斜地の位置	箇所番号	N215K0026	箇所名	大沢の3	所在地	大崎市鹿島台平渡字大沢

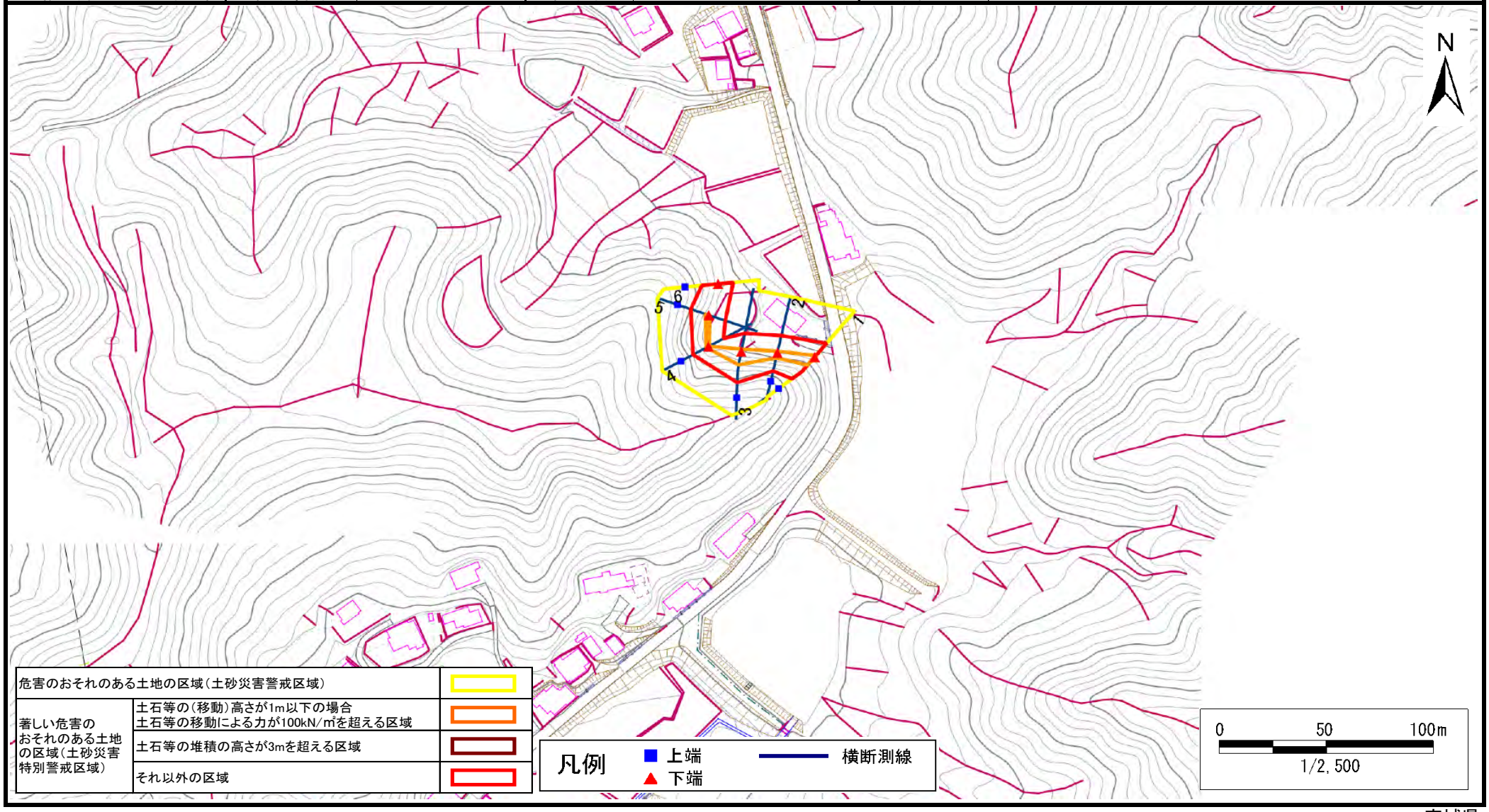

危害のおそれのある土地の区域(土砂災害警戒区域)		
著しい危害のおそれのある土地の区域(土砂災害特別警戒区域)	土石等の(移動)高さが1m以下の場合 土石等の移動による力が100kN/㎡を超える区域	
	土石等の堆積の高さが3mを超える区域	
	それ以外の区域	

凡例
■ 上端
▲ 下端
横断測線

宮城県

土砂災害警戒区域等の指定の告示に係る図書(その3)

告示番号	
告示年月日	

急傾斜地の位置	箇所番号	N215K0026	箇所名	大沢の3	所在地	大崎市鹿島台平渡字大沢

横断測線の区間	土石等の移動により建築物の地上部に作用すると想定される力				土石等の堆積により建築物の地上部に作用すると想定される力			
	土石等の(移動)高さが1m以下の場合、土石等の移動による力が100kN/m²を超える区域		それ以外の区域		土石等の堆積の高さが3mを超える区域		それ以外の区域	
	力の大きさのうち最大のもの (kN/m²)	土石等の高さ (m)	力の大きさのうち最大のもの (kN/m²)	土石等の高さ (m)	力の大きさのうち最大のもの (kN/m²)	土石等の高さ (m)	力の大きさのうち最大のもの (kN/m²)	土石等の高さ (m)
1 ～ 2	112.8	1.0	100.0	1.0	−	−	12.4	2.5
2 ～ 3	118.5	1.0	100.0	1.0	−	−	12.4	2.5
3 ～ 4	118.5	1.0	100.0	1.0	−	−	11.3	2.3
4 ～ 5	106.7	1.0	100.0	1.0	−	−	11.1	2.2
5 ～ 6	−	−	100.0	1.0	−	−	11.1	2.2

横断測線の区間	土石等の移動により建築物の地上部に作用すると想定される力				土石等の堆積により建築物の地上部に作用すると想定される力			
	土石等の(移動)高さが1m以下の場合、土石等の移動による力が100kN/m²を超える区域		それ以外の区域		土石等の堆積の高さが3mを超える区域		それ以外の区域	
	力の大きさのうち最大のもの (kN/m²)	土石等の高さ (m)	力の大きさのうち最大のもの (kN/m²)	土石等の高さ (m)	力の大きさのうち最大のもの (kN/m²)	土石等の高さ (m)	力の大きさのうち最大のもの (kN/m²)	土石等の高さ (m)

宮城県

土砂災害警戒区域等の指定の告示に係る図書(その1)

告示番号	
告示年月日	

自然現象の種類	急傾斜地の崩壊
箇所番号	N215K0027
箇所名	大沢の4
所在地	大崎市鹿島台平渡字大沢
調査機関	宮城県北部土木事務所

位置図(S=1:200,000)

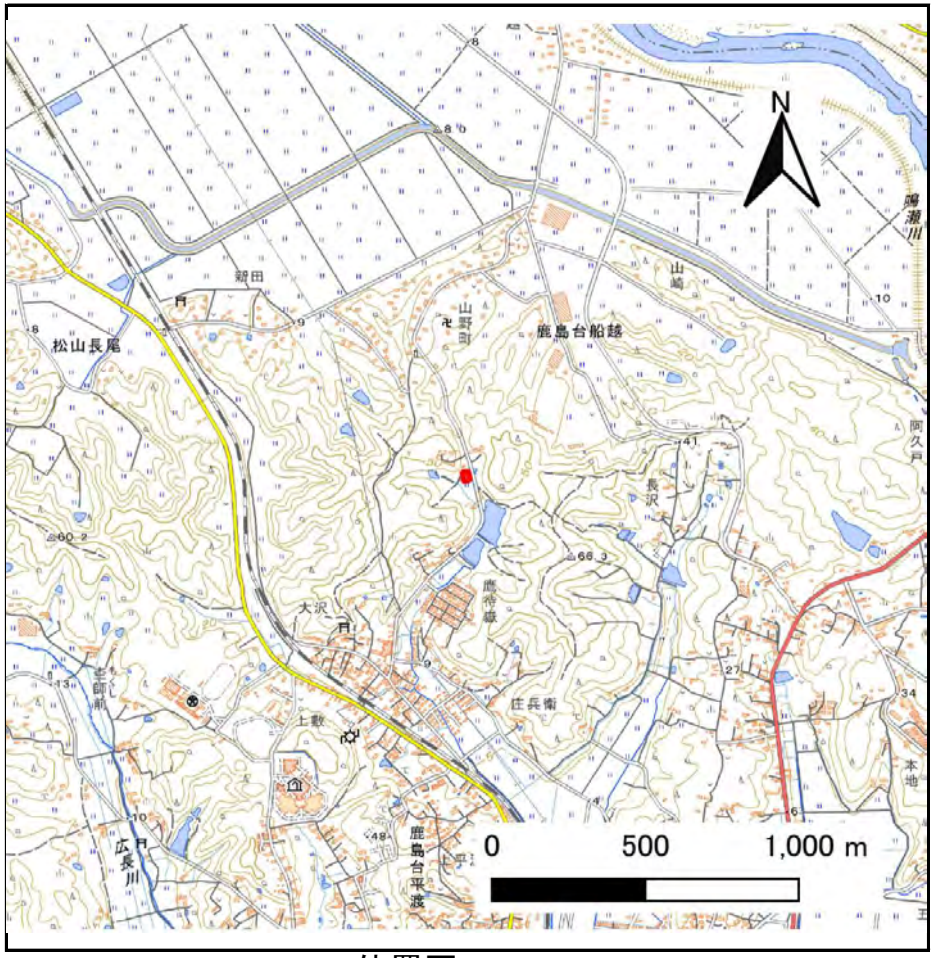

位置図(S=1:25,000)

「測量法に基づく国土地理院長承認(複製)R 8JHf 26」「本製品を複製する場合には、国土地理院の長の承認を得なければならない。」

土砂災害警戒区域等の指定の告示に係る図書(その2)

告示番号	
告示年月日	

調査年度	令和7年度

急傾斜地の位置	箇所番号	N215K0027	箇所名	大沢の4	所在地	大崎市鹿島台平渡字大沢

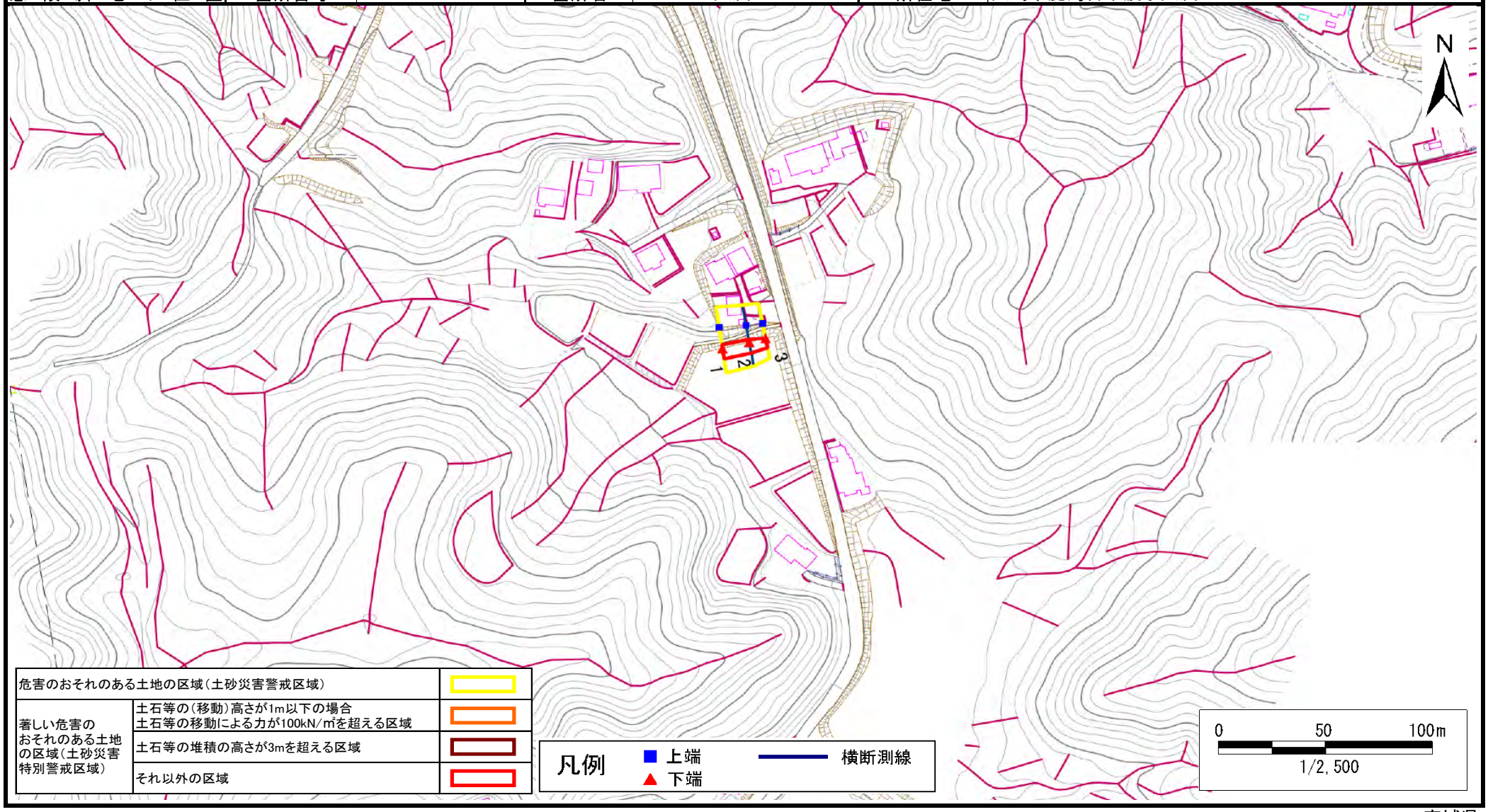

危害のおそれのある土地の区域(土砂災害警戒区域)		
著しい危害のおそれのある土地の区域(土砂災害特別警戒区域)	土石等の(移動)高さが1m以下の場合 土石等の移動による力が100kN/㎡を超える区域	
	土石等の堆積の高さが3mを超える区域	
	それ以外の区域	

宮城県

土砂災害警戒区域等の指定の告示に係る図書(その3)

告示番号	
告示年月日	

急傾斜地の位置	箇所番号	N215K0027	箇所名	大沢の4	所在地	大崎市鹿島台平渡字大沢

横断測線の区間	土石等の移動により建築物の地上部に作用すると想定される力				土石等の堆積により建築物の地上部に作用すると想定される力			
	土石等の(移動)高さが1m以下の場合、土石等の移動による力が100kN/m²を超える区域		それ以外の区域		土石等の堆積の高さが3mを超える区域		それ以外の区域	
	力の大きさのうち最大のもの (kN/m²)	土石等の高さ (m)	力の大きさのうち最大のもの (kN/m²)	土石等の高さ (m)	力の大きさのうち最大のもの (kN/m²)	土石等の高さ (m)	力の大きさのうち最大のもの (kN/m²)	土石等の高さ (m)
1 ～ 2	−	−	68.1	1.0	−	−	8.5	1.7
2 ～ 3	−	−	68.1	1.0	−	−	8.5	1.7

横断測線の区間	土石等の移動により建築物の地上部に作用すると想定される力				土石等の堆積により建築物の地上部に作用すると想定される力			
	土石等の(移動)高さが1m以下の場合、土石等の移動による力が100kN/m²を超える区域		それ以外の区域		土石等の堆積の高さが3mを超える区域		それ以外の区域	
	力の大きさのうち最大のもの (kN/m²)	土石等の高さ (m)	力の大きさのうち最大のもの (kN/m²)	土石等の高さ (m)	力の大きさのうち最大のもの (kN/m²)	土石等の高さ (m)	力の大きさのうち最大のもの (kN/m²)	土石等の高さ (m)

宮城県

土砂災害警戒区域等の指定の告示に係る図書(その1)

告示番号	
告示年月日	

自然現象の種類	急傾斜地の崩壊
箇所番号	N215K0028
箇所名	大沢の5
所在地	大崎市鹿島台平渡字大沢
調査機関	宮城県北部土木事務所

位置図(S=1:200,000)

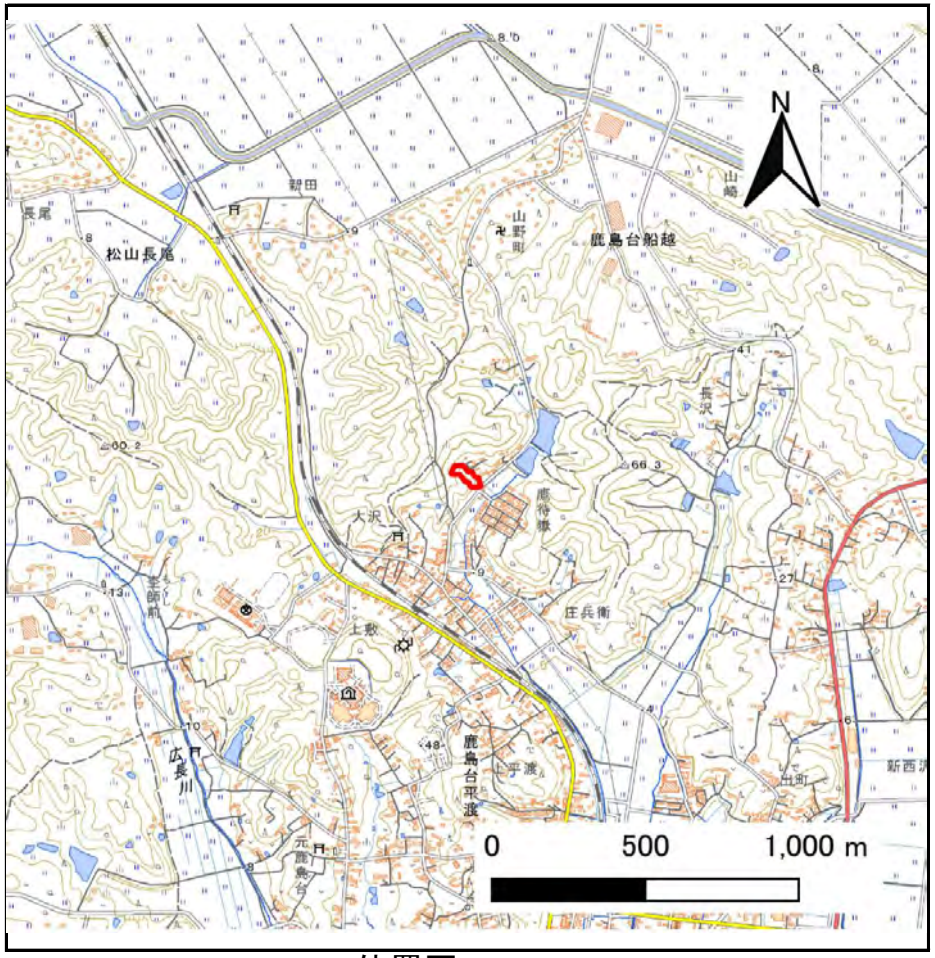

位置図(S=1:25,000)

「測量法に基づく国土地理院長承認(複製)R 8JHf 26」「本製品を複製する場合には、国土地理院の長の承認を得なければならない。」

宮城県

土砂災害警戒区域等の指定の告示に係る図書(その2)

告示番号	
告示年月日	

調査年度	令和7年度

急傾斜地の位置	箇所番号	N215K0028	箇所名	大沢の5	所在地	大崎市鹿島台平渡字大沢

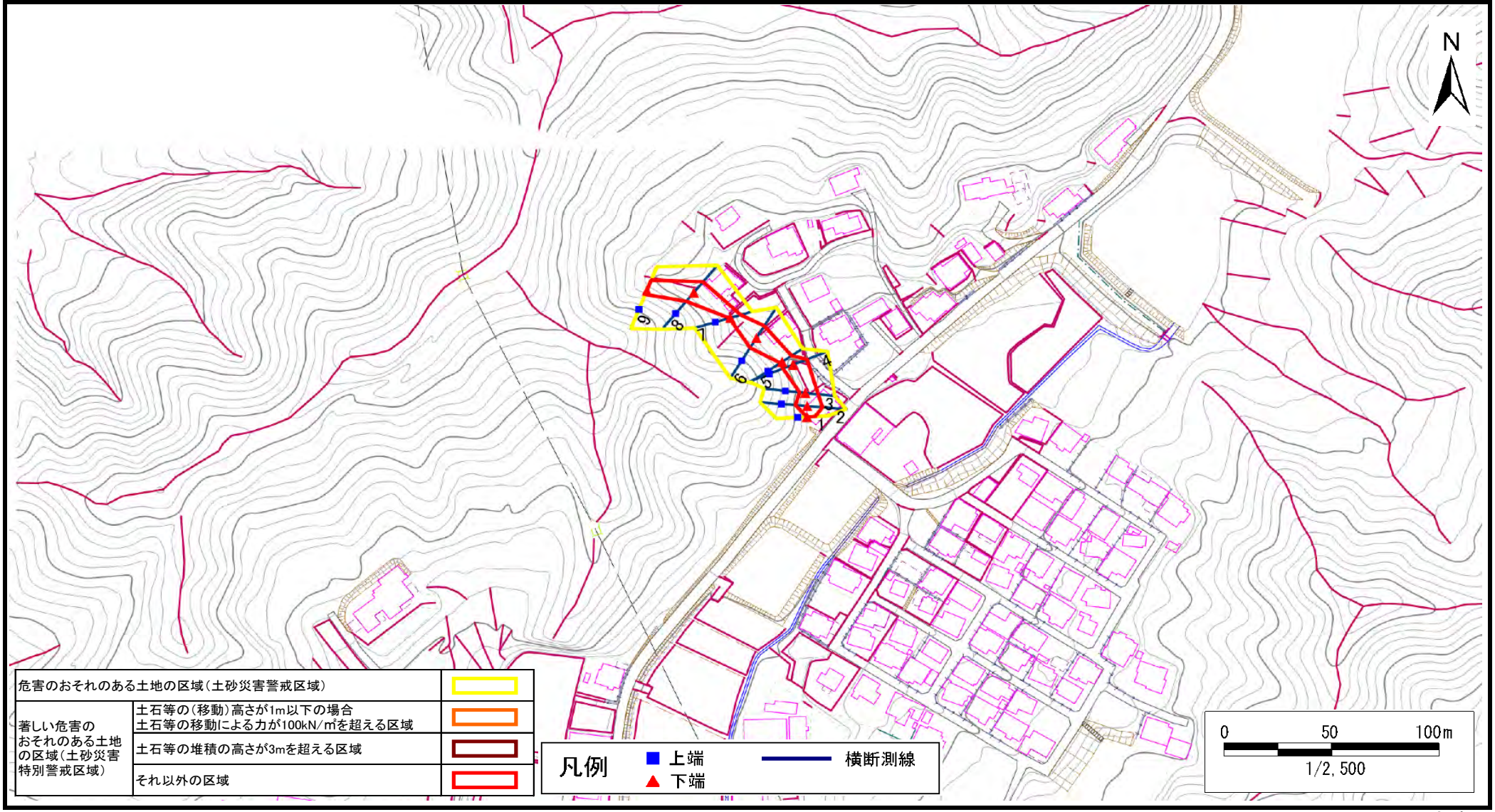

危害のおそれのある土地の区域(土砂災害警戒区域)		
著しい危害のおそれのある土地の区域(土砂災害特別警戒区域)	土石等の(移動)高さが1m以下の場合 土石等の移動による力が100kN/㎡を超える区域	
	土石等の堆積の高さが3mを超える区域	
	それ以外の区域	

凡例
■ 上端
▲ 下端
横断測線

宮城県

土砂災害警戒区域等の指定の告示に係る図書(その3)

告示番号	
告示年月日	

急傾斜地の位置	箇所番号	N215K0028	箇所名	大沢の5	所在地	大崎市鹿島台平渡字大沢

横断測線の区間	土石等の移動により建築物の地上部に作用すると想定される力				土石等の堆積により建築物の地上部に作用すると想定される力			
	土石等の(移動)高さが1m以下の場合、土石等の移動による力が100kN/m²を超える区域		それ以外の区域		土石等の堆積の高さが3mを超える区域		それ以外の区域	
	力の大きさのうち最大のもの (kN/m²)	土石等の高さ (m)	力の大きさのうち最大のもの (kN/m²)	土石等の高さ (m)	力の大きさのうち最大のもの (kN/m²)	土石等の高さ (m)	力の大きさのうち最大のもの (kN/m²)	土石等の高さ (m)
1 ～ 2	－	－	91.6	1.0	－	－	10.4	2.1
2 ～ 3	－	－	91.6	1.0	－	－	8.7	1.8
3 ～ 4	－	－	88.3	1.0	－	－	8.7	1.7
4 ～ 5	－	－	88.3	1.0	－	－	8.5	1.7
5 ～ 6	－	－	88.1	1.0	－	－	8.4	1.7
6 ～ 7	－	－	88.1	1.0	－	－	8.6	1.7
7 ～ 8	－	－	85.9	1.0	－	－	8.6	1.7
8 ～ 9	－	－	85.9	1.0	－	－	8.2	1.7

横断測線の区間	土石等の移動により建築物の地上部に作用すると想定される力				土石等の堆積により建築物の地上部に作用すると想定される力			
	土石等の(移動)高さが1m以下の場合、土石等の移動による力が100kN/m²を超える区域		それ以外の区域		土石等の堆積の高さが3mを超える区域		それ以外の区域	
	力の大きさのうち最大のもの (kN/m²)	土石等の高さ (m)	力の大きさのうち最大のもの (kN/m²)	土石等の高さ (m)	力の大きさのうち最大のもの (kN/m²)	土石等の高さ (m)	力の大きさのうち最大のもの (kN/m²)	土石等の高さ (m)

宮城県

土砂災害警戒区域等の指定の告示に係る図書(その1)

告示番号	
告示年月日	

自然現象の種類	急傾斜地の崩壊
箇所番号	N215K0029
箇所名	山野町の3
所在地	大崎市鹿島台船越字山野町、松山長尾字氷室
調査機関	宮城県北部土木事務所

位置図(S=1:200,000)

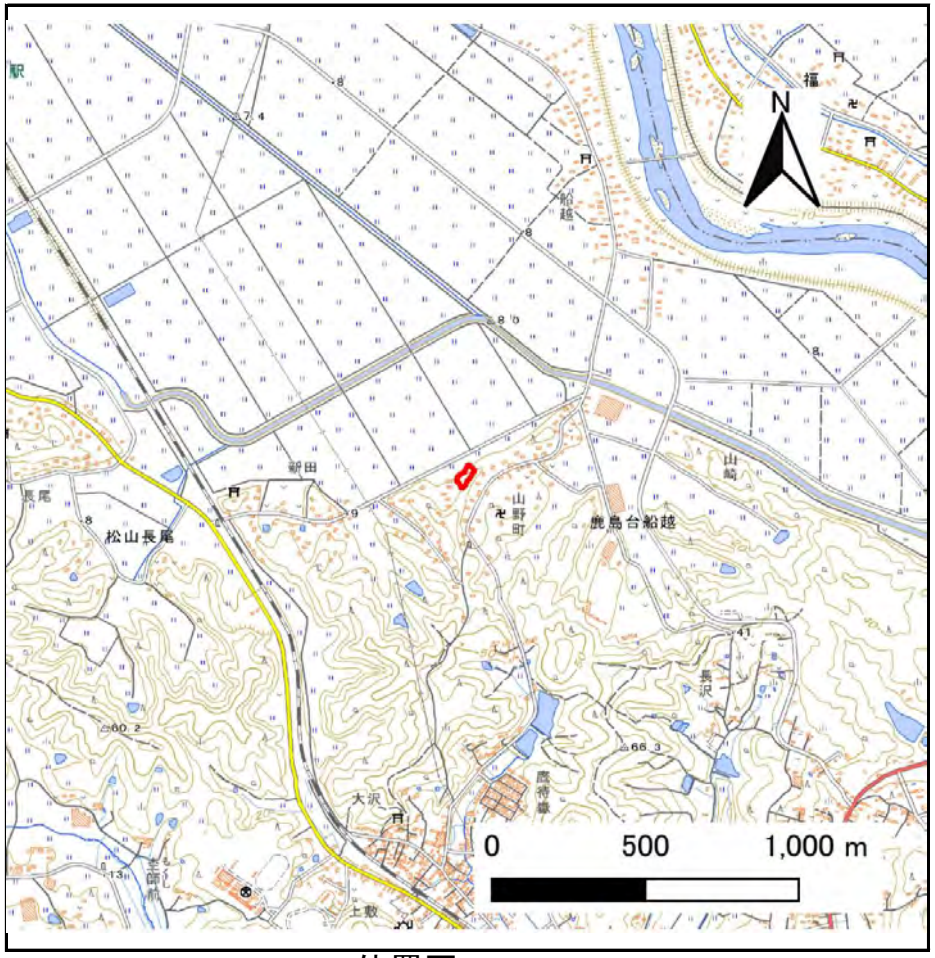

位置図(S=1:25,000)

「測量法に基づく国土地理院長承認(複製)R 8JHf 26」「本製品を複製する場合には、国土地理院の長の承認を得なければならない。」

宮城県

土砂災害警戒区域等の指定の告示に係る図書(その2)

告示番号	
告示年月日	

調査年度	令和7年度

急傾斜地の位置	箇所番号	N215K0029	箇所名	山野町の3	所在地	大崎市鹿島台船越字山野町、松山長尾字氷室

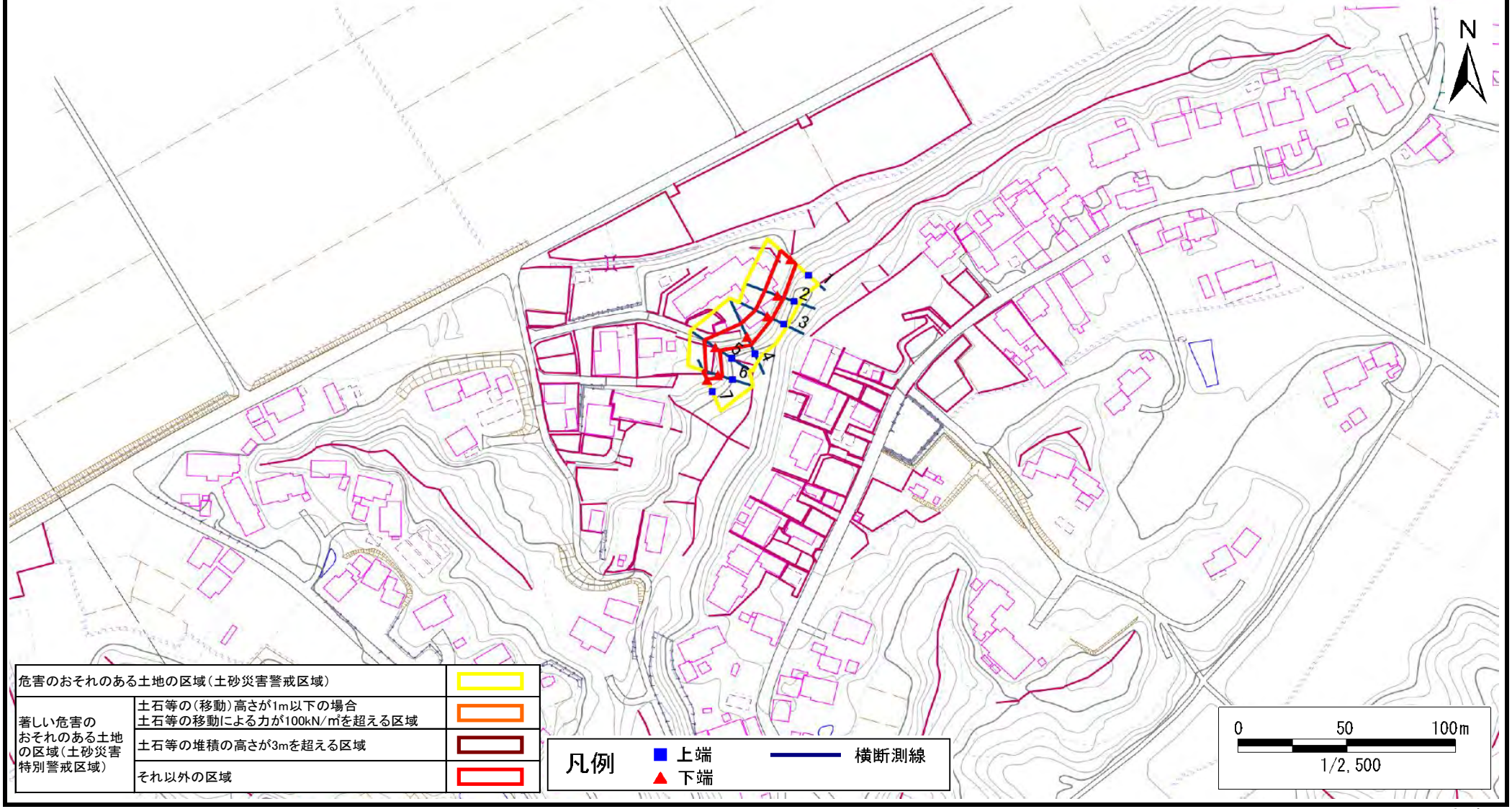

危害のおそれのある土地の区域(土砂災害警戒区域)		
著しい危害のおそれのある土地の区域(土砂災害特別警戒区域)	土石等の(移動)高さが1m以下の場合 土石等の移動による力が100kN/㎡を超える区域	
	土石等の堆積の高さが3mを超える区域	
	それ以外の区域	

凡例
■ 上端
▲ 下端
横断測線

宮城県

土砂災害警戒区域等の指定の告示に係る図書(その3)

告示番号	
告示年月日	

急傾斜地の位置	箇所番号	N215K0029	箇所名	山野町の3	所在地	大崎市鹿島台船越字山野町、松山長尾字氷室

横断測線の区間	土石等の移動により建築物の地上部に作用すると想定される力				土石等の堆積により建築物の地上部に作用すると想定される力			
	土石等の(移動)高さが1m以下の場合、土石等の移動による力が100kN/m²を超える区域		それ以外の区域		土石等の堆積の高さが3mを超える区域		それ以外の区域	
	力の大きさのうち最大のもの (kN/m²)	土石等の高さ (m)	力の大きさのうち最大のもの (kN/m²)	土石等の高さ (m)	力の大きさのうち最大のもの (kN/m²)	土石等の高さ (m)	力の大きさのうち最大のもの (kN/m²)	土石等の高さ (m)
1 ～ 2	−	−	78.8	1.0	−	−	9.7	2.0
2 ～ 3	−	−	78.8	1.0	−	−	9.7	2.0
3 ～ 4	−	−	86.0	1.0	−	−	13.0	2.6
4 ～ 5	−	−	86.0	1.0	−	−	13.0	2.6
5 ～ 6	−	−	76.2	1.0	−	−	9.9	2.0
6 ～ 7	−	−	71.7	1.0	−	−	9.9	2.0

横断測線の区間	土石等の移動により建築物の地上部に作用すると想定される力				土石等の堆積により建築物の地上部に作用すると想定される力			
	土石等の(移動)高さが1m以下の場合、土石等の移動による力が100kN/m²を超える区域		それ以外の区域		土石等の堆積の高さが3mを超える区域		それ以外の区域	
	力の大きさのうち最大のもの (kN/m²)	土石等の高さ (m)	力の大きさのうち最大のもの (kN/m²)	土石等の高さ (m)	力の大きさのうち最大のもの (kN/m²)	土石等の高さ (m)	力の大きさのうち最大のもの (kN/m²)	土石等の高さ (m)

宮城県

土砂災害警戒区域等の指定の告示に係る図書(その1)

告示番号	
告示年月日	

自然現象の種類	急傾斜地の崩壊
箇所番号	N215K0032
箇所名	大沢の6
所在地	大崎市鹿島台平渡字大沢
調査機関	宮城県北部土木事務所

位置図(S=1:200,000)

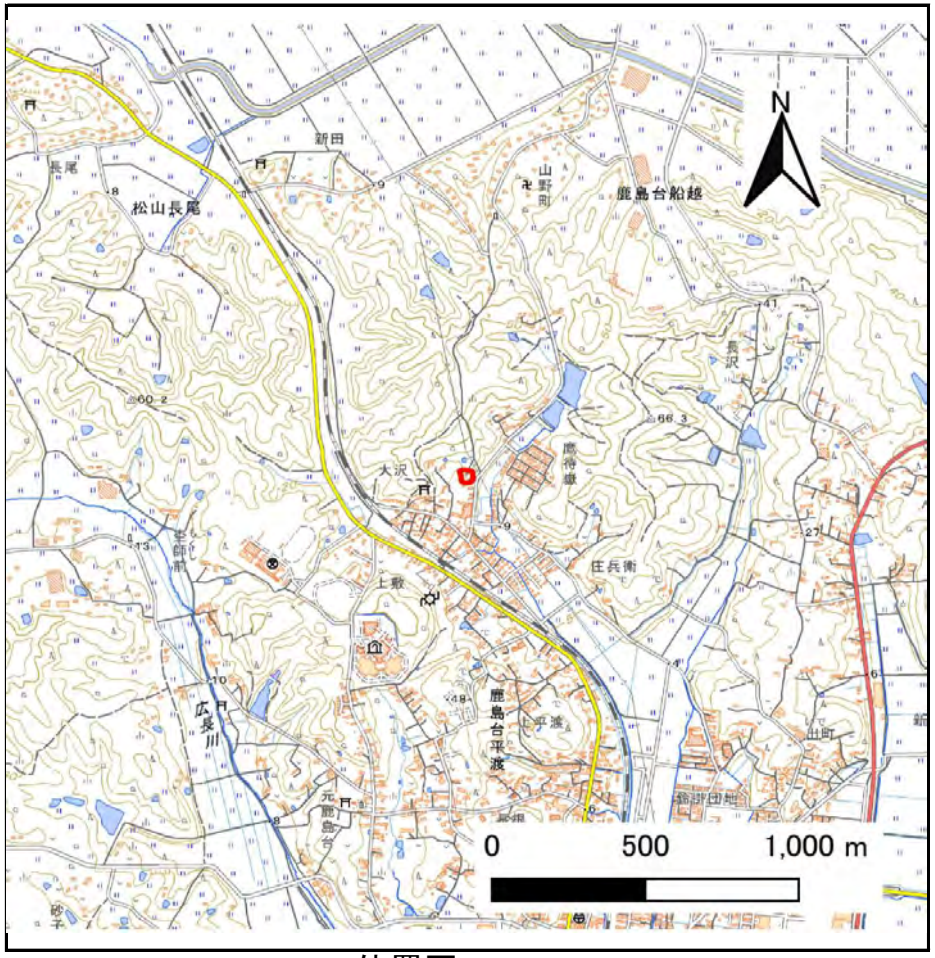

位置図(S=1:25,000)

「測量法に基づく国土地理院長承認(複製)R 8JHf 26」「本製品を複製する場合には、国土地理院の長の承認を得なければならない。」

宮城県

土砂災害警戒区域等の指定の告示に係る図書(その2)

告示番号	
告示年月日	

調査年度	令和7年度

急傾斜地の位置	箇所番号	N215K0032	箇所名	大沢の6	所在地	大崎市鹿島台平渡字大沢

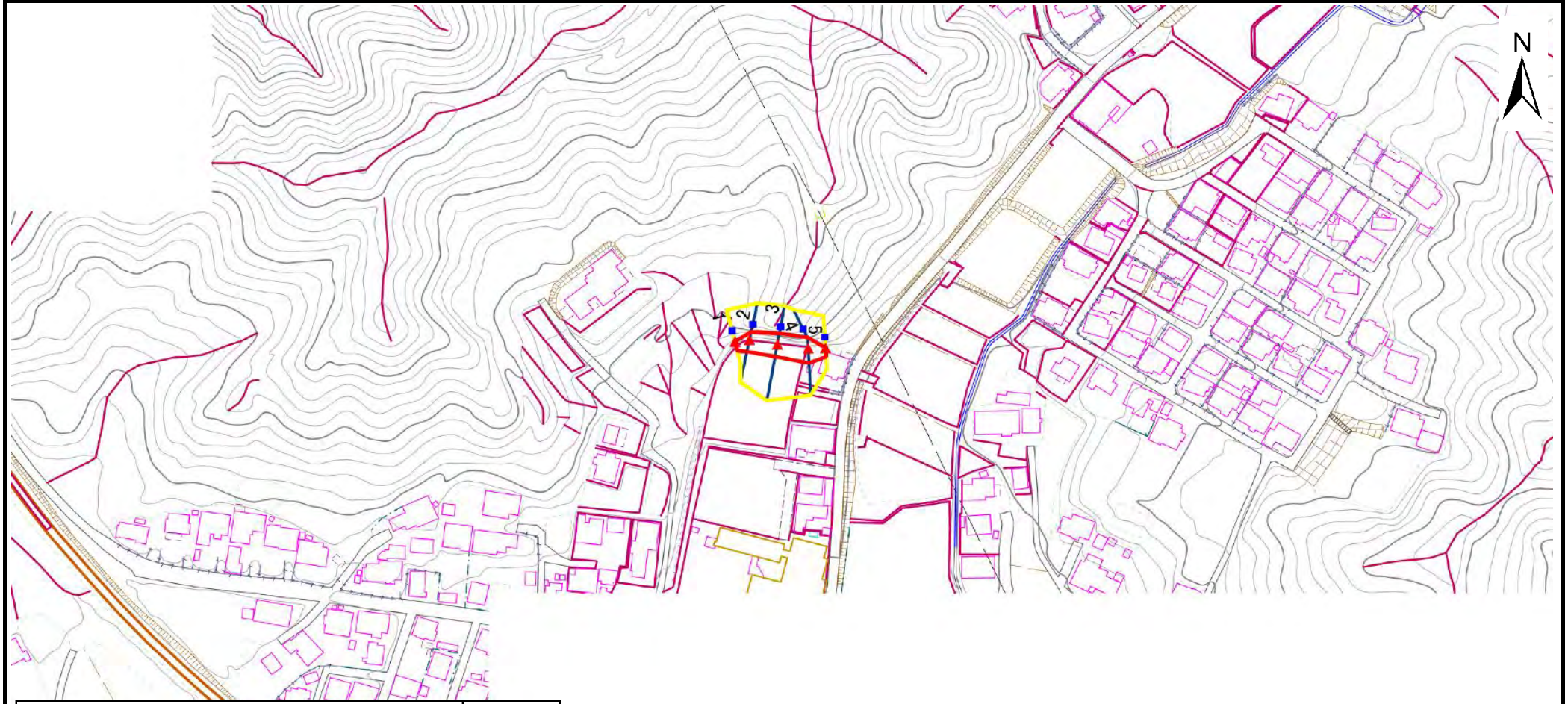

危害のおそれのある土地の区域(土砂災害警戒区域)		
著しい危害のおそれのある土地の区域(土砂災害特別警戒区域)	土石等の(移動)高さが1m以下の場合 土石等の移動による力が100kN/㎡を超える区域	
	土石等の堆積の高さが3mを超える区域	
	それ以外の区域	

凡例
- 上端
- 下端
- 横断測線

0 50 100m
1/2,500

宮城県

土砂災害警戒区域等の指定の告示に係る図書(その3)

告示番号	
告示年月日	

急傾斜地の位置	箇所番号	N215K0032	箇所名	大沢の6	所在地	大崎市鹿島台平渡字大沢

横断測線の区間	土石等の移動により建築物の地上部に作用すると想定される力				土石等の堆積により建築物の地上部に作用すると想定される力			
	土石等の(移動)高さが1m以下の場合、土石等の移動による力が100kN/m²を超える区域		それ以外の区域		土石等の堆積の高さが3mを超える区域		それ以外の区域	
	力の大きさのうち最大のもの (kN/m²)	土石等の高さ (m)	力の大きさのうち最大のもの (kN/m²)	土石等の高さ (m)	力の大きさのうち最大のもの (kN/m²)	土石等の高さ (m)	力の大きさのうち最大のもの (kN/m²)	土石等の高さ (m)
1 ～ 2	−	−	70.8	1.0	−	−	14.3	2.9
2 ～ 3	−	−	72.4	1.0	−	−	15.2	3.0
3 ～ 4	−	−	86.9	1.0	−	−	15.2	3.0
4 ～ 5	−	−	86.9	1.0	−	−	13.3	2.7

横断測線の区間	土石等の移動により建築物の地上部に作用すると想定される力				土石等の堆積により建築物の地上部に作用すると想定される力			
	土石等の(移動)高さが1m以下の場合、土石等の移動による力が100kN/m²を超える区域		それ以外の区域		土石等の堆積の高さが3mを超える区域		それ以外の区域	
	力の大きさのうち最大のもの (kN/m²)	土石等の高さ (m)	力の大きさのうち最大のもの (kN/m²)	土石等の高さ (m)	力の大きさのうち最大のもの (kN/m²)	土石等の高さ (m)	力の大きさのうち最大のもの (kN/m²)	土石等の高さ (m)

宮城県

土砂災害警戒区域等の指定の告示に係る図書(その1)

告示番号	
告示年月日	

自然現象の種類	急傾斜地の崩壊
箇所番号	N215K0034
箇所名	吹上の1
所在地	大崎市鹿島台平渡字吹上
調査機関	宮城県北部土木事務所

位置図(S=1:200,000)

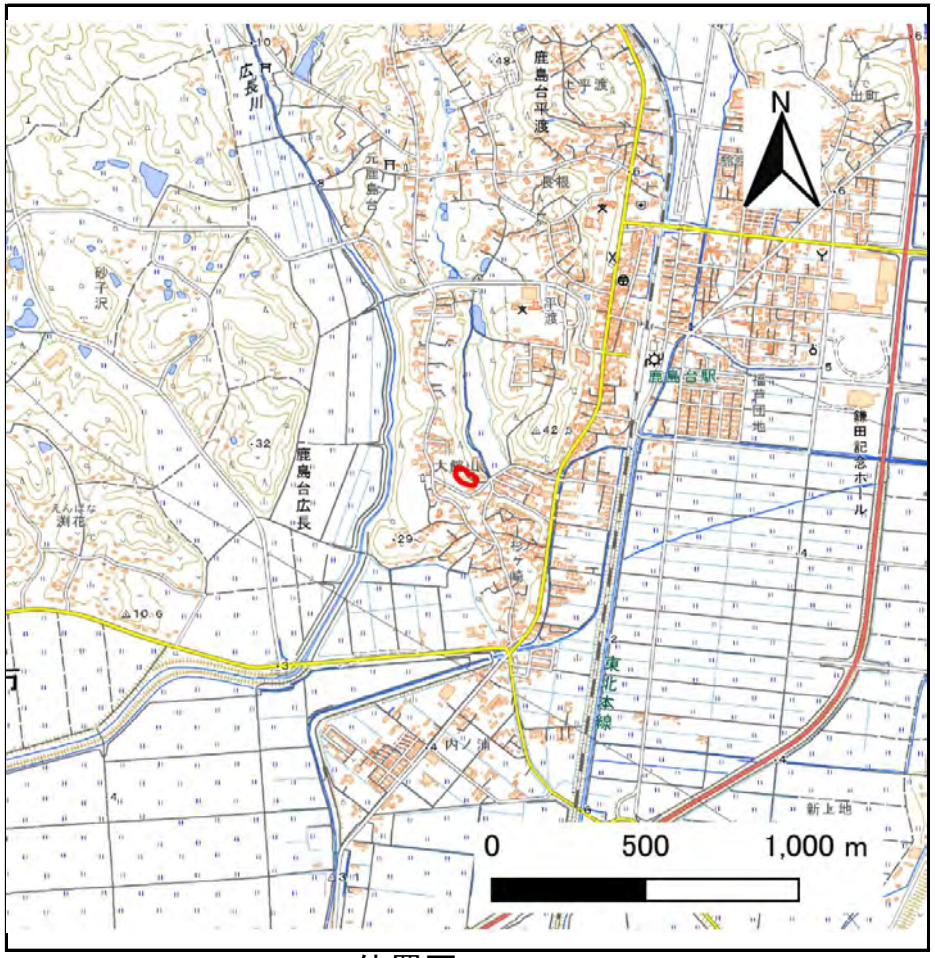

位置図(S=1:25,000)

「測量法に基づく国土地理院長承認(複製)R 8JHf 26」「本製品を複製する場合には、国土地理院の長の承認を得なければならない。」

宮城県

土砂災害警戒区域等の指定の告示に係る図書(その2)

告示番号	
告示年月日	

調査年度	令和7年度

急傾斜地の位置	箇所番号	N215K0034	箇所名	吹上の1	所在地	大崎市鹿島台平渡字吹上

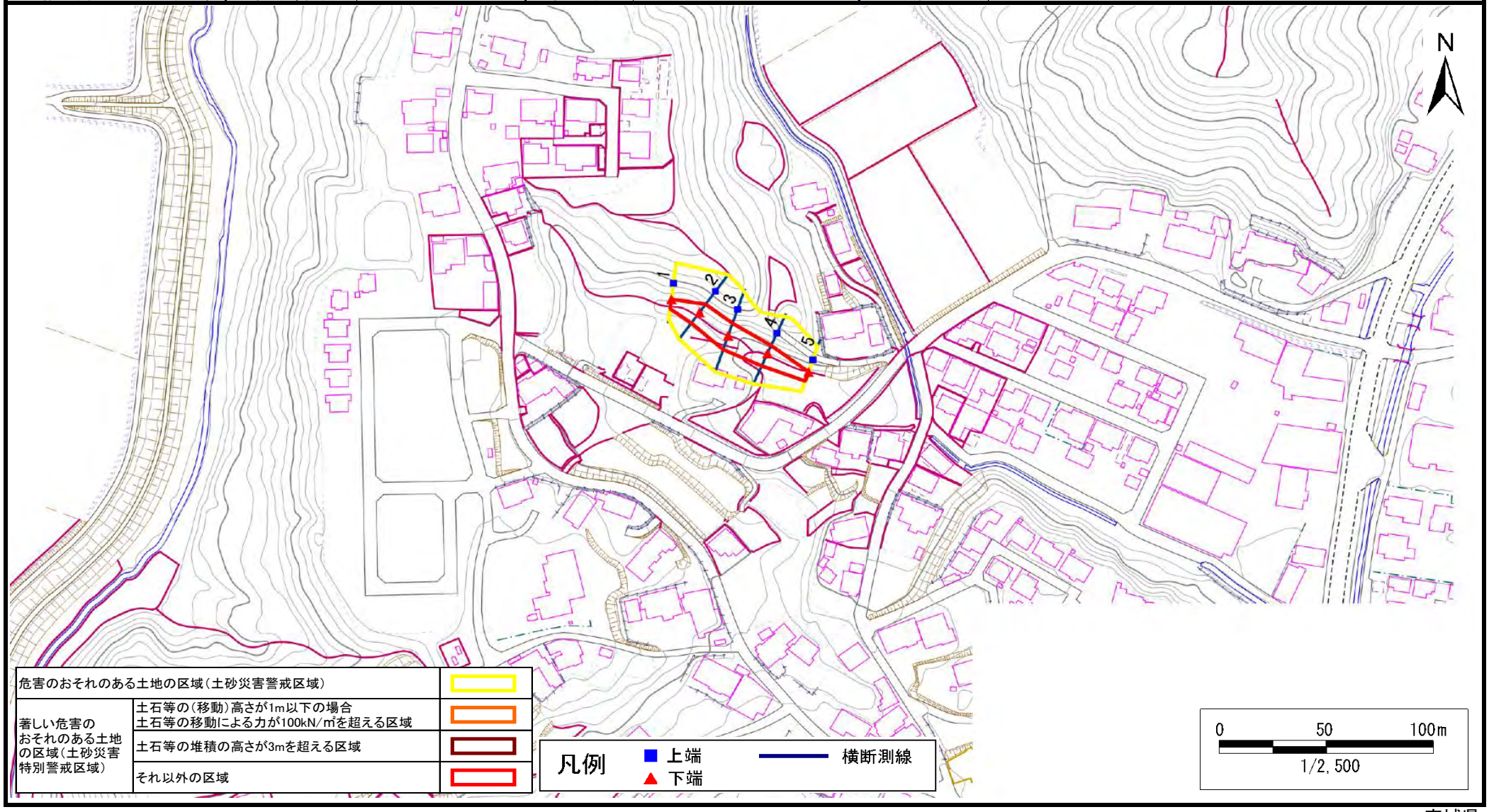

宮城県

土砂災害警戒区域等の指定の告示に係る図書(その3)

告示番号	
告示年月日	

急傾斜地の位置	箇所番号	N215K0034	箇所名	吹上の1	所在地	大崎市鹿島台平渡字吹上

横断測線の区間	土石等の移動により建築物の地上部に作用すると想定される力				土石等の堆積により建築物の地上部に作用すると想定される力			
	土石等の(移動)高さが1m以下の場合、土石等の移動による力が100kN/m²を超える区域		それ以外の区域		土石等の堆積の高さが3mを超える区域		それ以外の区域	
	力の大きさのうち最大のもの (kN/m²)	土石等の高さ (m)	力の大きさのうち最大のもの (kN/m²)	土石等の高さ (m)	力の大きさのうち最大のもの (kN/m²)	土石等の高さ (m)	力の大きさのうち最大のもの (kN/m²)	土石等の高さ (m)
1 ～ 2	−	−	82.4	1.0	−	−	8.1	1.6
2 ～ 3	−	−	92.1	1.0	−	−	8.4	1.7
3 ～ 4	−	−	92.1	1.0	−	−	8.8	1.8
4 ～ 5	−	−	85.2	1.0	−	−	8.9	1.8

横断測線の区間	土石等の移動により建築物の地上部に作用すると想定される力				土石等の堆積により建築物の地上部に作用すると想定される力			
	土石等の(移動)高さが1m以下の場合、土石等の移動による力が100kN/m²を超える区域		それ以外の区域		土石等の堆積の高さが3mを超える区域		それ以外の区域	
	力の大きさのうち最大のもの (kN/m²)	土石等の高さ (m)	力の大きさのうち最大のもの (kN/m²)	土石等の高さ (m)	力の大きさのうち最大のもの (kN/m²)	土石等の高さ (m)	力の大きさのうち最大のもの (kN/m²)	土石等の高さ (m)

宮城県

土砂災害警戒区域等の指定の告示に係る図書(その1)

告示番号	
告示年月日	

自然現象の種類	急傾斜地の崩壊
箇所番号	N215K0035
箇所名	吹上の2
所在地	大崎市鹿島台平渡字吹上、字銭神
調査機関	宮城県北部土木事務所

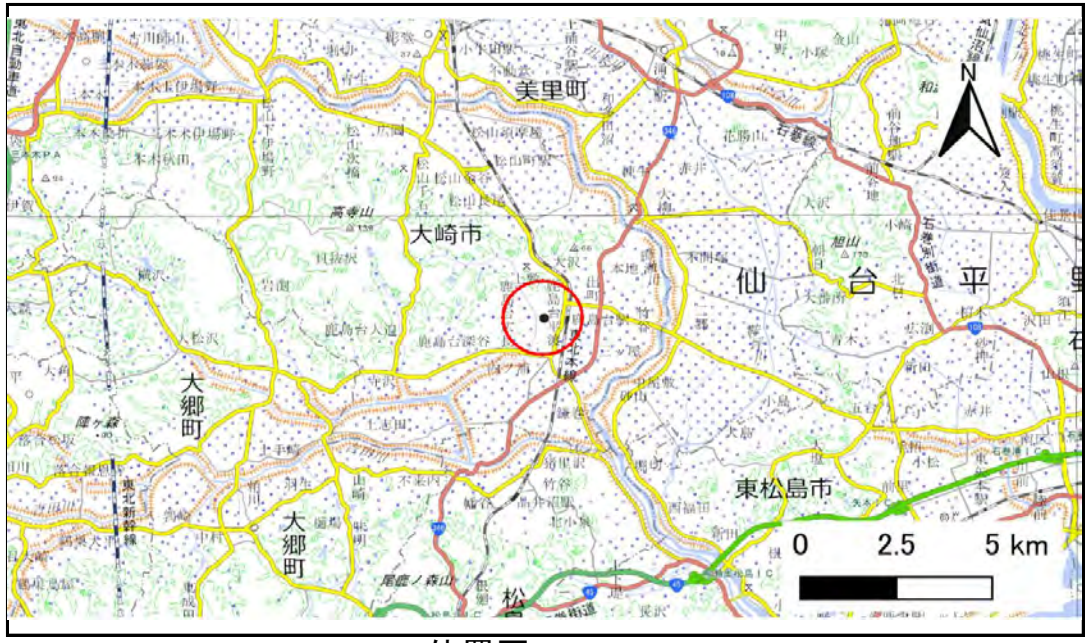

位置図(S=1:200,000)

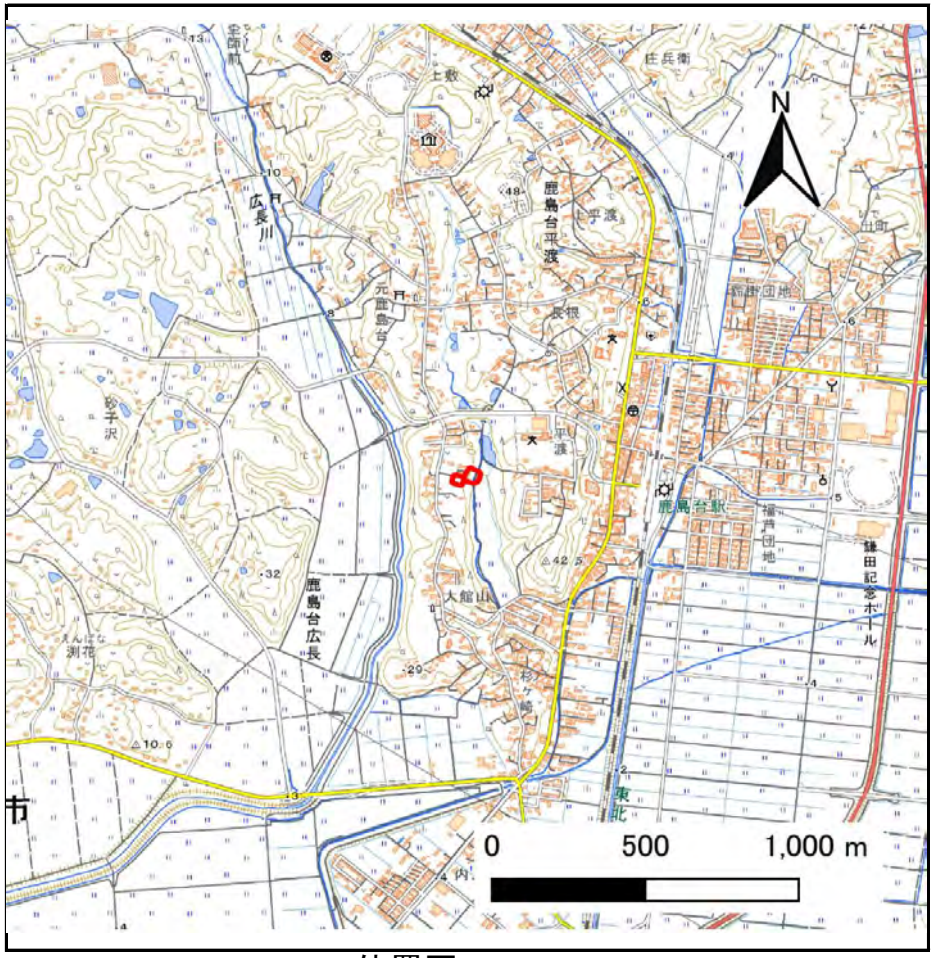

位置図(S=1:25,000)

「測量法に基づく国土地理院長承認(複製)R 8JHf 26」「本製品を複製する場合には、国土地理院の長の承認を得なければならない。」

宮城県

土砂災害警戒区域等の指定の告示に係る図書(その2)

告示番号	
告示年月日	

調査年度	令和7年度

急傾斜地の位置	箇所番号	N215K0035	箇所名	吹上の2	所在地	大崎市鹿島台平渡字吹上、字銭神

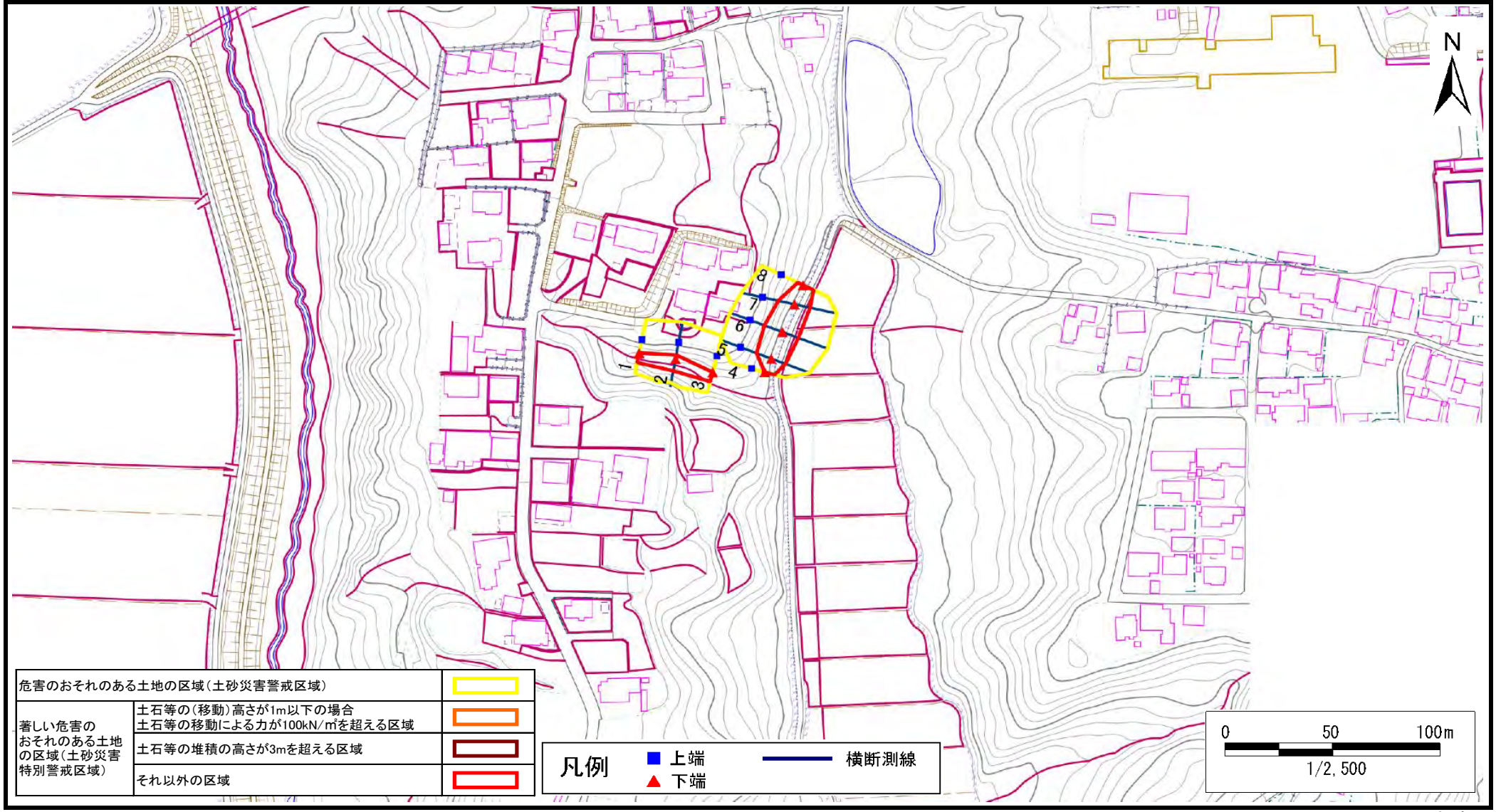

危害のおそれのある土地の区域(土砂災害警戒区域)		
著しい危害のおそれのある土地の区域(土砂災害特別警戒区域)	土石等の(移動)高さが1m以下の場合 土石等の移動による力が100kN/㎡を超える区域	
	土石等の堆積の高さが3mを超える区域	
	それ以外の区域	

凡例
■ 上端
▲ 下端
横断測線

宮城県

土砂災害警戒区域等の指定の告示に係る図書(その3)

告示番号	
告示年月日	

急傾斜地の位置	箇所番号	N215K0035	箇所名	吹上の2	所在地	大崎市鹿島台平渡字吹上、字銭神

横断測線の区間	土石等の移動により建築物の地上部に作用すると想定される力				土石等の堆積により建築物の地上部に作用すると想定される力			
	土石等の(移動)高さが1m以下の場合、土石等の移動による力が100kN/m²を超える区域		それ以外の区域		土石等の堆積の高さが3mを超える区域		それ以外の区域	
	力の大きさのうち最大のもの (kN/m²)	土石等の高さ (m)	力の大きさのうち最大のもの (kN/m²)	土石等の高さ (m)	力の大きさのうち最大のもの (kN/m²)	土石等の高さ (m)	力の大きさのうち最大のもの (kN/m²)	土石等の高さ (m)
1 ～ 2	−	−	73.0	1.0	−	−	8.9	1.8
2 ～ 3	−	−	73.0	1.0	−	−	8.9	1.8
4 ～ 5	−	−	90.6	1.0	−	−	8.8	1.8
5 ～ 6	−	−	100.0	1.0	−	−	10.7	2.2
6 ～ 7	−	−	100.0	1.0	−	−	10.7	2.2
7 ～ 8	−	−	95.1	1.0	−	−	10.4	2.1

横断測線の区間	土石等の移動により建築物の地上部に作用すると想定される力				土石等の堆積により建築物の地上部に作用すると想定される力			
	土石等の(移動)高さが1m以下の場合、土石等の移動による力が100kN/m²を超える区域		それ以外の区域		土石等の堆積の高さが3mを超える区域		それ以外の区域	
	力の大きさのうち最大のもの (kN/m²)	土石等の高さ (m)	力の大きさのうち最大のもの (kN/m²)	土石等の高さ (m)	力の大きさのうち最大のもの (kN/m²)	土石等の高さ (m)	力の大きさのうち最大のもの (kN/m²)	土石等の高さ (m)

宮城県

土砂災害警戒区域等の指定の告示に係る図書(その1)

告示番号	
告示年月日	

自然現象の種類	急傾斜地の崩壊
箇所番号	N215K0036
箇所名	吹上の3
所在地	大崎市鹿島台平渡字吹上、字中里、鹿島台広長字琵琶原
調査機関	宮城県北部土木事務所

位置図(S=1:200,000)

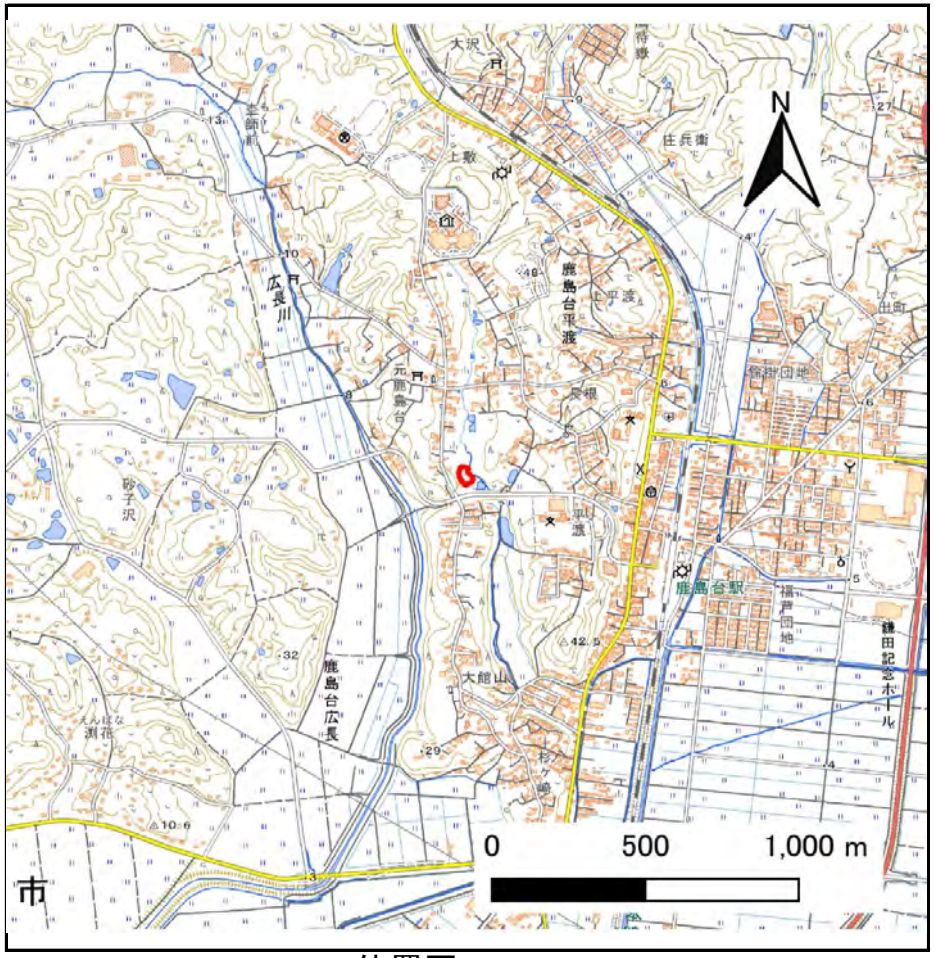

位置図(S=1:25,000)

「測量法に基づく国土地理院長承認(複製)R 8JHf 26」「本製品を複製する場合には、国土地理院の長の承認を得なければならない。」

宮城県

土砂災害警戒区域等の指定の告示に係る図書(その2)

告示番号	
告示年月日	

調査年度	令和7年度

急傾斜地の位置	箇所番号	N215K0036	箇所名	吹上の3	所在地	大崎市鹿島台平渡字吹上、字中里、鹿島台広長字琵琶原

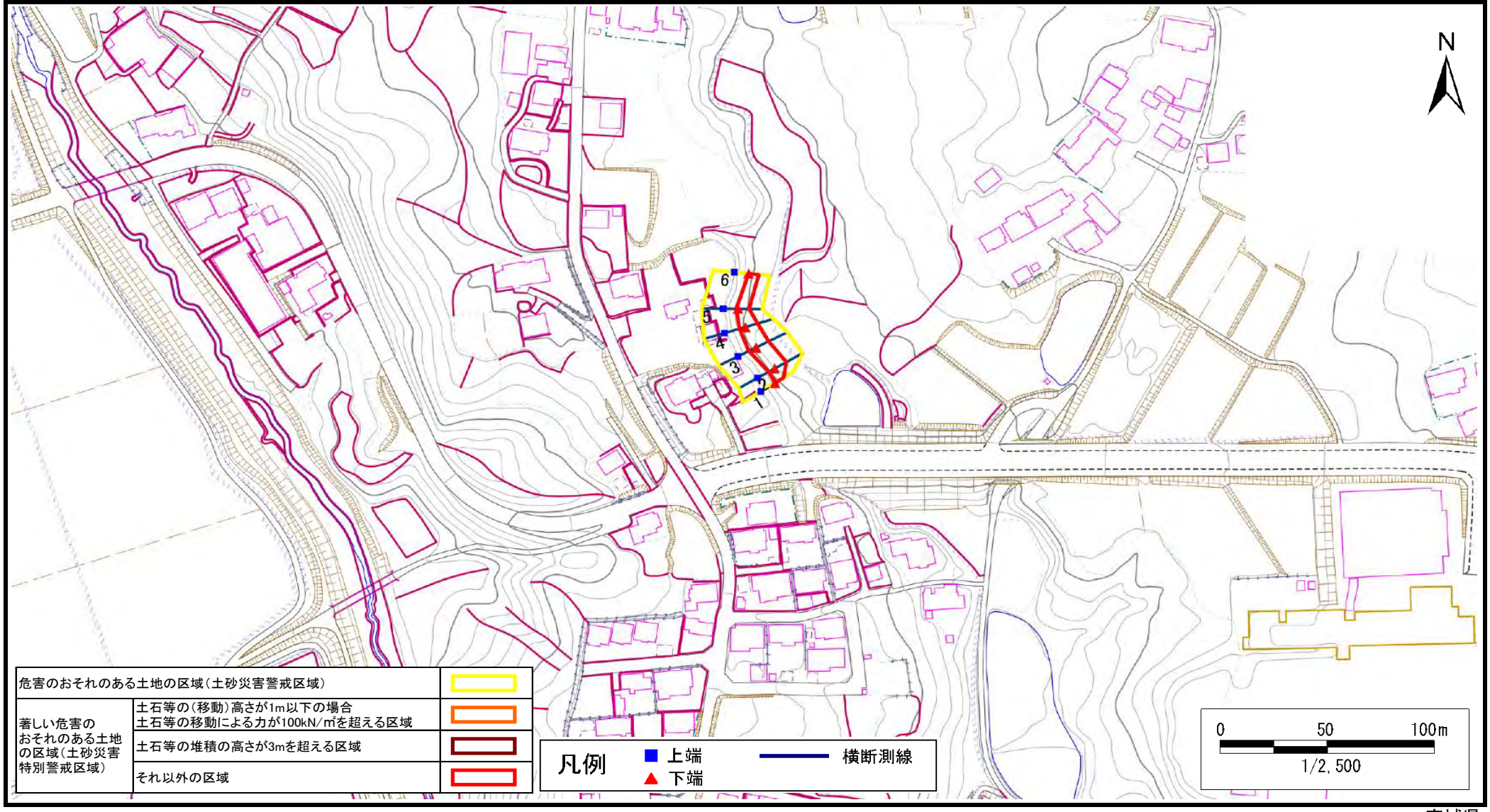

危害のおそれのある土地の区域(土砂災害警戒区域)		
著しい危害のおそれのある土地の区域(土砂災害特別警戒区域)	土石等の(移動)高さが1m以下の場合 土石等の移動による力が100kN/㎡を超える区域	
	土石等の堆積の高さが3mを超える区域	
	それ以外の区域	

凡例
■ 上端
▲ 下端
横断測線

宮城県

土砂災害警戒区域等の指定の告示に係る図書(その3)

告示番号	
告示年月日	

急傾斜地の位置	箇所番号	N215K0036	箇所名	吹上の3	所在地	大崎市鹿島台平渡字吹上、字中里、鹿島台広長字琵琶原

横断測線の区間	土石等の移動により建築物の地上部に作用すると想定される力				土石等の堆積により建築物の地上部に作用すると想定される力			
	土石等の(移動)高さが1m以下の場合、土石等の移動による力が100kN/m²を超える区域		それ以外の区域		土石等の堆積の高さが3mを超える区域		それ以外の区域	
	力の大きさのうち最大のもの (kN/m²)	土石等の高さ (m)	力の大きさのうち最大のもの (kN/m²)	土石等の高さ (m)	力の大きさのうち最大のもの (kN/m²)	土石等の高さ (m)	力の大きさのうち最大のもの (kN/m²)	土石等の高さ (m)
1 ～ 2	−	−	80.1	1.0	−	−	9.0	1.8
2 ～ 3	−	−	84.2	1.0	−	−	9.2	1.9
3 ～ 4	−	−	84.2	1.0	−	−	9.2	1.9
4 ～ 5	−	−	75.2	1.0	−	−	9.0	1.8
5 ～ 6	−	−	64.7	1.0	−	−	9.0	1.8

横断測線の区間	土石等の移動により建築物の地上部に作用すると想定される力				土石等の堆積により建築物の地上部に作用すると想定される力			
	土石等の(移動)高さが1m以下の場合、土石等の移動による力が100kN/m²を超える区域		それ以外の区域		土石等の堆積の高さが3mを超える区域		それ以外の区域	
	力の大きさのうち最大のもの (kN/m²)	土石等の高さ (m)	力の大きさのうち最大のもの (kN/m²)	土石等の高さ (m)	力の大きさのうち最大のもの (kN/m²)	土石等の高さ (m)	力の大きさのうち最大のもの (kN/m²)	土石等の高さ (m)

宮城県

土砂災害警戒区域等の指定の告示に係る図書(その1)

告示番号	
告示年月日	

自然現象の種類	急傾斜地の崩壊
箇所番号	N215K0039
箇所名	尻掛杉ケ崎
所在地	大崎市鹿島台広長字尻掛杉ケ崎、字大館下
調査機関	宮城県北部土木事務所

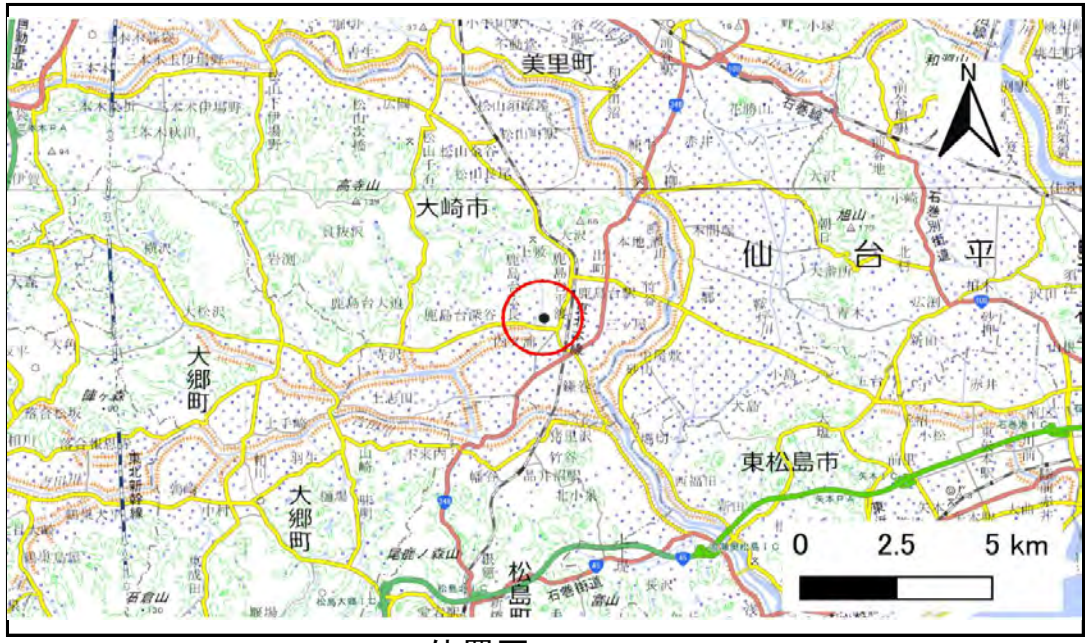

位置図(S=1:200,000)

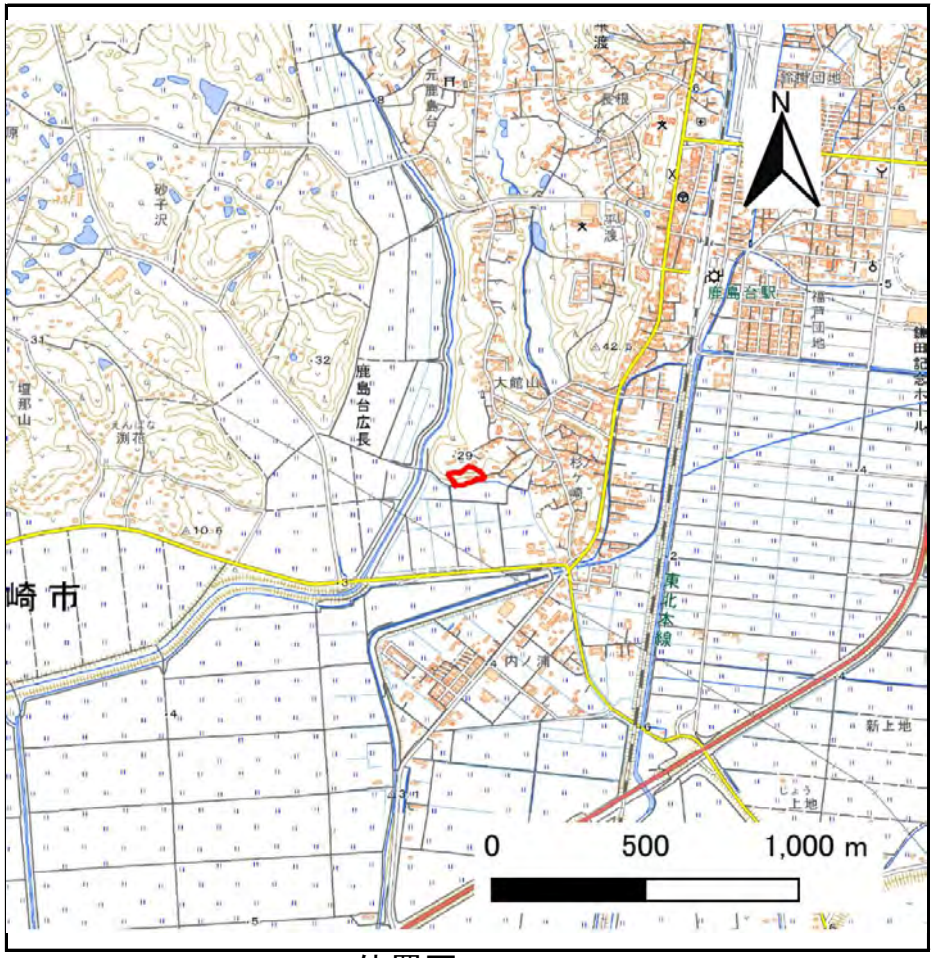

位置図(S=1:25,000)

「測量法に基づく国土地理院長承認(複製)R 8JHf 26」「本製品を複製する場合には、国土地理院の長の承認を得なければならない。」

宮城県

土砂災害警戒区域等の指定の告示に係る図書(その2)

告示番号	
告示年月日	

調査年度	令和7年度

急傾斜地の位置	箇所番号	N215K0039	箇所名	尻掛杉ケ崎	所在地	大崎市鹿島台広長字尻掛杉ケ崎、字大館下

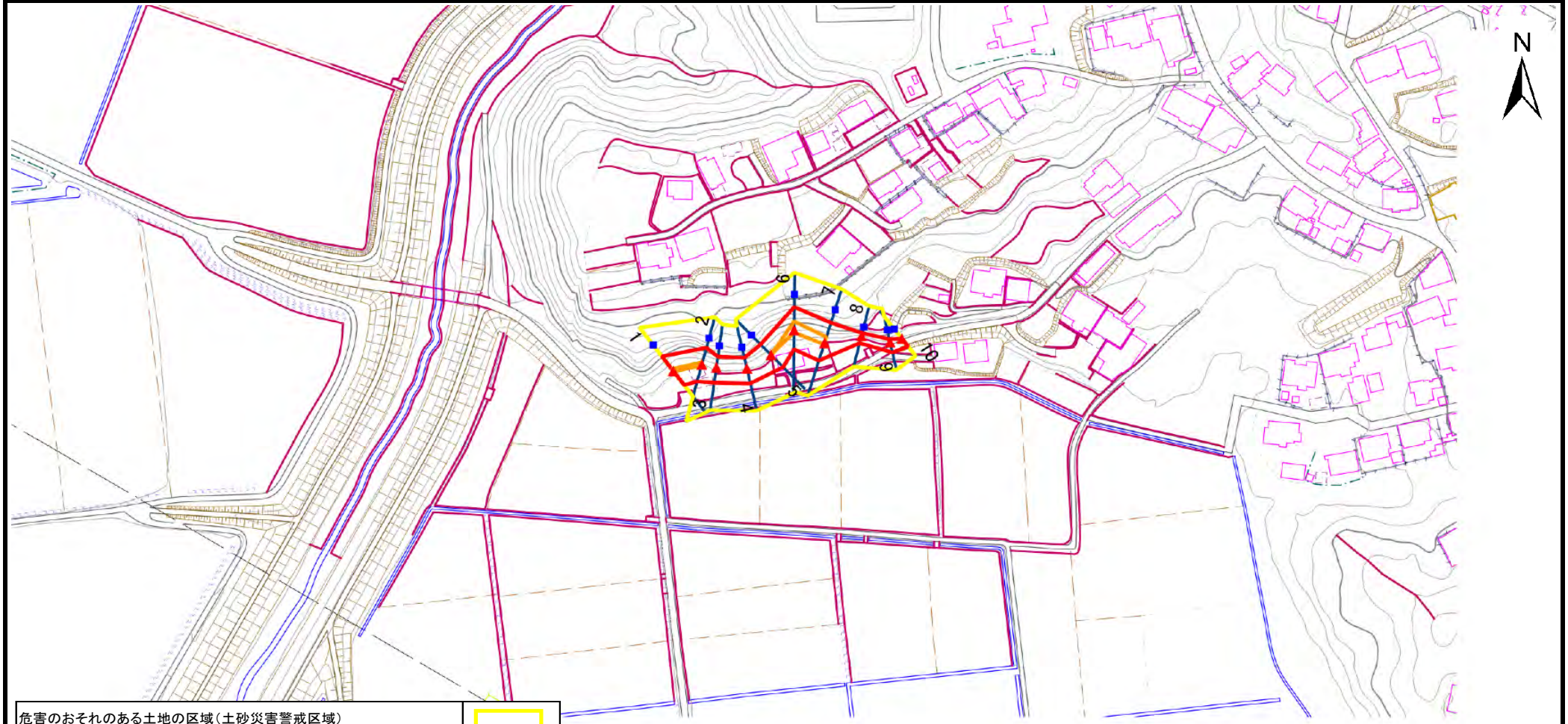

危害のおそれのある土地の区域(土砂災害警戒区域)		
著しい危害のおそれのある土地の区域(土砂災害特別警戒区域)	土石等の(移動)高さが1m以下の場合 土石等の移動による力が100kN/㎡を超える区域	
	土石等の堆積の高さが3mを超える区域	
	それ以外の区域	

凡例
- ■ 上端
- ▲ 下端
- 横断測線

0 50 100m
1/2,500

宮城県

土砂災害警戒区域等の指定の告示に係る図書(その3)

告示番号	
告示年月日	

急傾斜地の位置	箇所番号	N215K0039	箇所名	尻掛杉ケ崎	所在地	大崎市鹿島台広長字尻掛杉ケ崎、字大館下

横断測線の区間	土石等の移動により建築物の地上部に作用すると想定される力				土石等の堆積により建築物の地上部に作用すると想定される力			
	土石等の(移動)高さが1m以下の場合、土石等の移動による力が100kN/m²を超える区域		それ以外の区域		土石等の堆積の高さが3mを超える区域		それ以外の区域	
	力の大きさのうち最大のもの (kN/m²)	土石等の高さ (m)	力の大きさのうち最大のもの (kN/m²)	土石等の高さ (m)	力の大きさのうち最大のもの (kN/m²)	土石等の高さ (m)	力の大きさのうち最大のもの (kN/m²)	土石等の高さ (m)
1 ～ 2	105.5	1.0	100.0	1.0	－	－	12.8	2.6
2 ～ 3	－	－	100.0	1.0	－	－	12.8	2.6
3 ～ 4	－	－	90.9	1.0	－	－	12.5	2.5
4 ～ 5	－	－	100.0	1.0	－	－	12.5	2.5
5 ～ 6	116.9	1.0	100.0	1.0	－	－	11.7	2.3
6 ～ 7	116.9	1.0	100.0	1.0	－	－	11.7	2.3
7 ～ 8	－	－	100.0	1.0	－	－	12.3	2.5
8 ～ 9	－	－	61.6	1.0	－	－	12.3	2.5
9 ～ 10	－	－	61.6	1.0	－	－	10.4	2.1

横断測線の区間	土石等の移動により建築物の地上部に作用すると想定される力				土石等の堆積により建築物の地上部に作用すると想定される力			
	土石等の(移動)高さが1m以下の場合、土石等の移動による力が100kN/m²を超える区域		それ以外の区域		土石等の堆積の高さが3mを超える区域		それ以外の区域	
	力の大きさのうち最大のもの (kN/m²)	土石等の高さ (m)	力の大きさのうち最大のもの (kN/m²)	土石等の高さ (m)	力の大きさのうち最大のもの (kN/m²)	土石等の高さ (m)	力の大きさのうち最大のもの (kN/m²)	土石等の高さ (m)

宮城県