土砂災害警戒区域等の指定の告示に係る図書(その1)

告示番号	
告示年月日	

自然現象の種類	急傾斜地の崩壊
箇所番号	N215K0001
箇所名	柿ノ木平の2
所在地	大崎市鹿島台木間塚字柿ノ木平
調査機関	宮城県北部土木事務所

位置図(S=1:200,000)

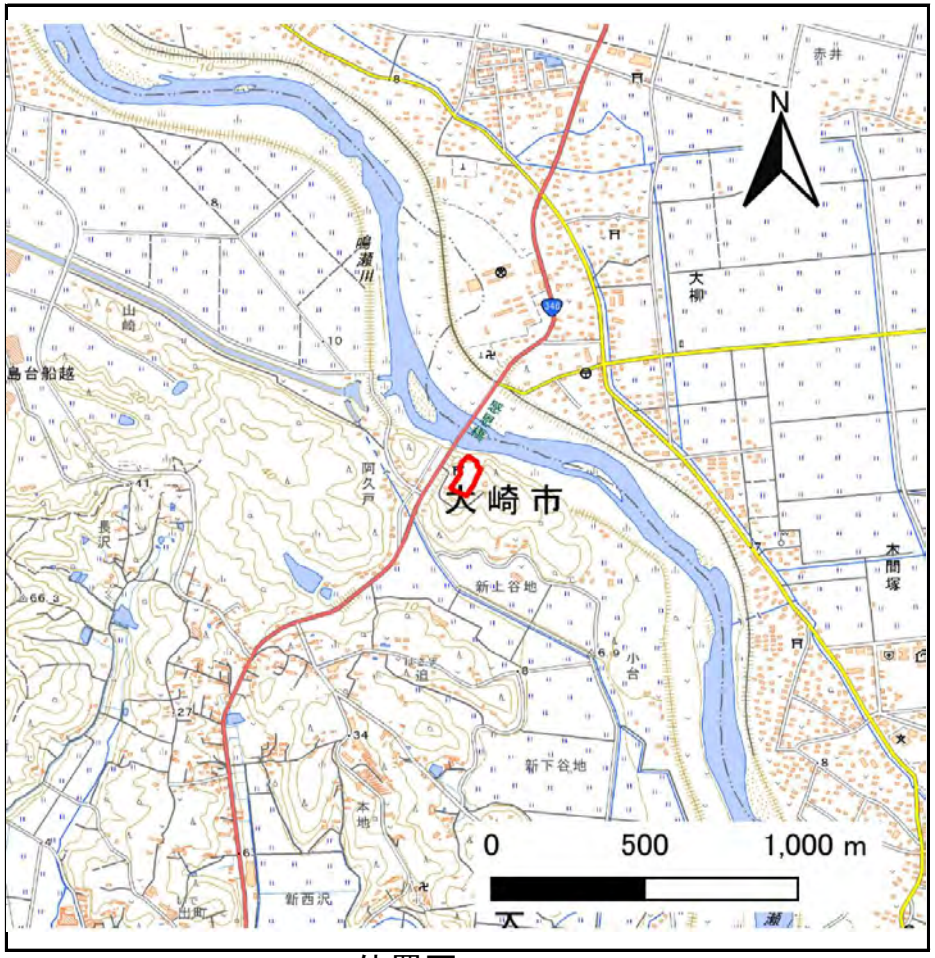

位置図(S=1:25,000)

「測量法に基づく国土地理院長承認(複製)R 8JHf 26」「本製品を複製する場合には、国土地理院の長の承認を得なければならない。」

宮城県

土砂災害警戒区域等の指定の告示に係る図書(その2)

告示番号	
告示年月日	

調査年度	令和7年度

急傾斜地の位置	箇所番号	N215K0001	箇所名	柿ノ木平の2	所在地	大崎市鹿島台木間塚字柿ノ木平

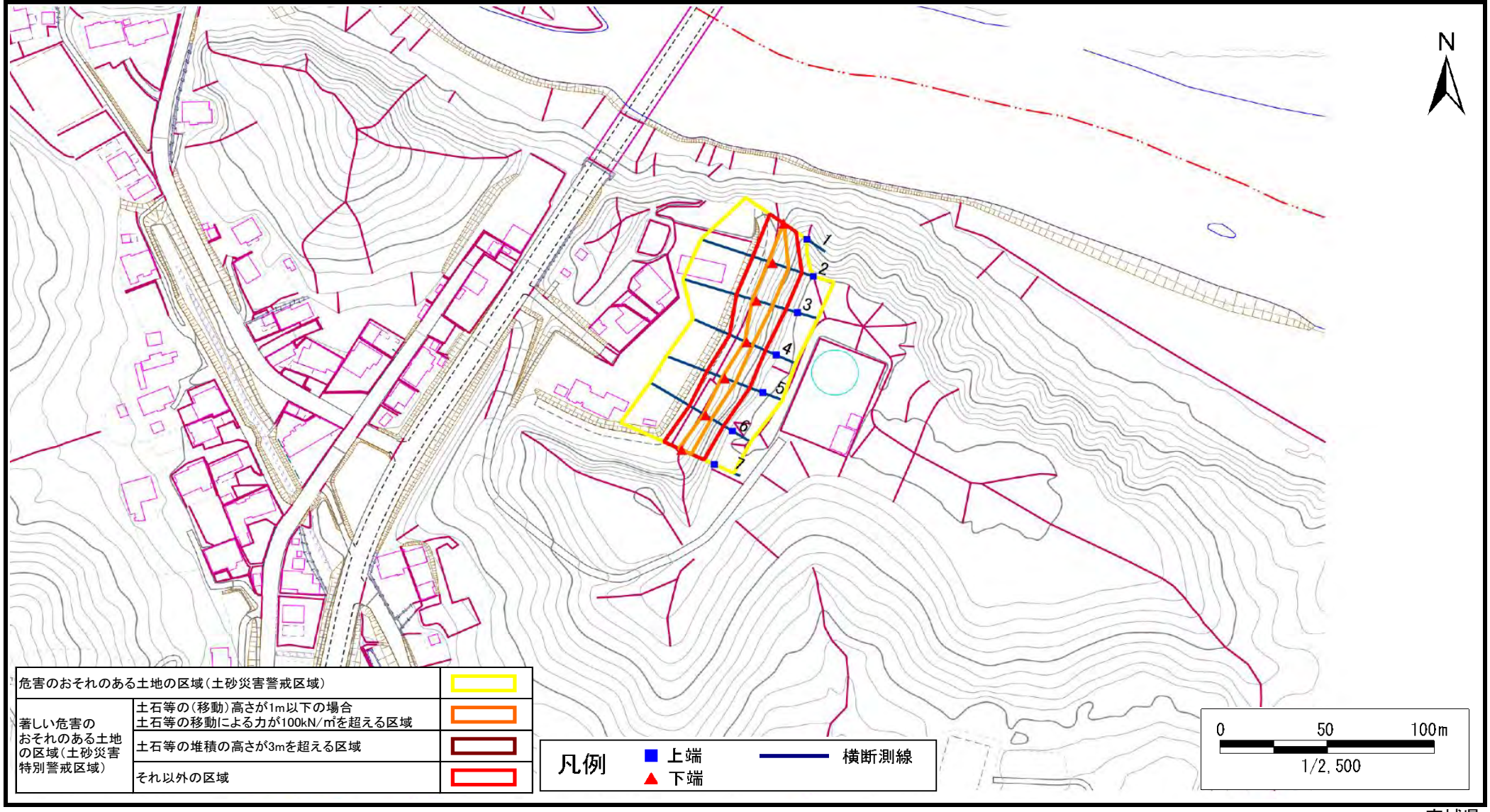

危害のおそれのある土地の区域(土砂災害警戒区域)		
著しい危害のおそれのある土地の区域(土砂災害特別警戒区域)	土石等の(移動)高さが1m以下の場合 土石等の移動による力が100kN/㎡を超える区域	
	土石等の堆積の高さが3mを超える区域	
	それ以外の区域	

凡例
■ 上端
▲ 下端
横断測線

宮城県

土砂災害警戒区域等の指定の告示に係る図書(その3)

告示番号	
告示年月日	

急傾斜地の位置	箇所番号	N215K0001	箇所名	柿ノ木平の2	所在地	大崎市鹿島台木間塚字柿ノ木平

横断測線の区間	土石等の移動により建築物の地上部に作用すると想定される力				土石等の堆積により建築物の地上部に作用すると想定される力			
	土石等の(移動)高さが1m以下の場合、土石等の移動による力が100kN/m²を超える区域		それ以外の区域		土石等の堆積の高さが3mを超える区域		それ以外の区域	
	力の大きさのうち最大のもの (kN/m²)	土石等の高さ (m)	力の大きさのうち最大のもの (kN/m²)	土石等の高さ (m)	力の大きさのうち最大のもの (kN/m²)	土石等の高さ (m)	力の大きさのうち最大のもの (kN/m²)	土石等の高さ (m)
1 ～ 2	129.9	1.0	100.0	1.0	－	－	12.6	2.5
2 ～ 3	130.4	1.0	100.0	1.0	－	－	12.7	2.5
3 ～ 4	130.4	1.0	100.0	1.0	－	－	12.7	2.5
4 ～ 5	119.8	1.0	100.0	1.0	－	－	12.0	2.4
5 ～ 6	119.8	1.0	100.0	1.0	－	－	13.4	2.7
6 ～ 7	121.4	1.0	100.0	1.0	－	－	13.4	2.7

横断測線の区間	土石等の移動により建築物の地上部に作用すると想定される力				土石等の堆積により建築物の地上部に作用すると想定される力			
	土石等の(移動)高さが1m以下の場合、土石等の移動による力が100kN/m²を超える区域		それ以外の区域		土石等の堆積の高さが3mを超える区域		それ以外の区域	
	力の大きさのうち最大のもの (kN/m²)	土石等の高さ (m)	力の大きさのうち最大のもの (kN/m²)	土石等の高さ (m)	力の大きさのうち最大のもの (kN/m²)	土石等の高さ (m)	力の大きさのうち最大のもの (kN/m²)	土石等の高さ (m)

宮城県

土砂災害警戒区域等の指定の告示に係る図書(その1)

告示番号	
告示年月日	

自然現象の種類	急傾斜地の崩壊
箇所番号	N215K0002
箇所名	柿ノ木平の3
所在地	大崎市鹿島台木間塚字柿ノ木平
調査機関	宮城県北部土木事務所

位置図(S=1:200,000)

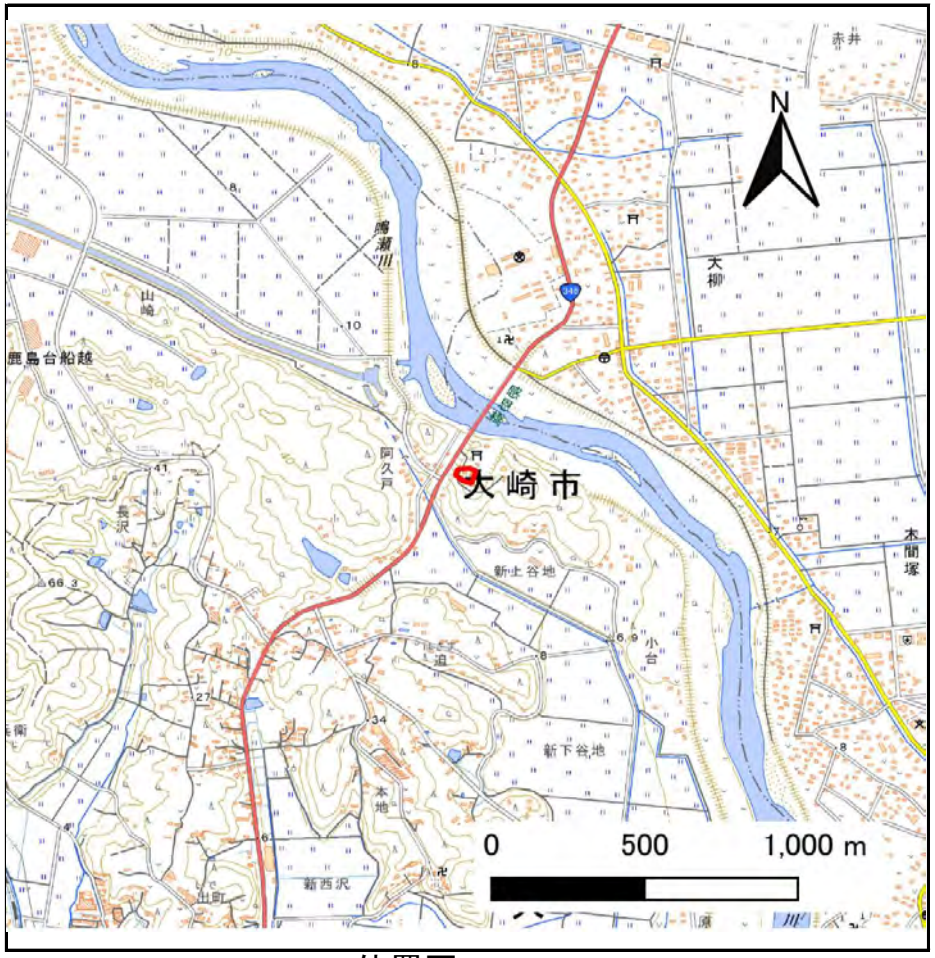

位置図(S=1:25,000)

「測量法に基づく国土地理院長承認(複製)R 8JHf 26」「本製品を複製する場合には、国土地理院の長の承認を得なければならない。」

土砂災害警戒区域等の指定の告示に係る図書(その2)

告示番号	
告示年月日	

調査年度	令和7年度

急傾斜地の位置	箇所番号	N215K0002	箇所名	柿ノ木平の3	所在地	大崎市鹿島台木間塚字柿ノ木平

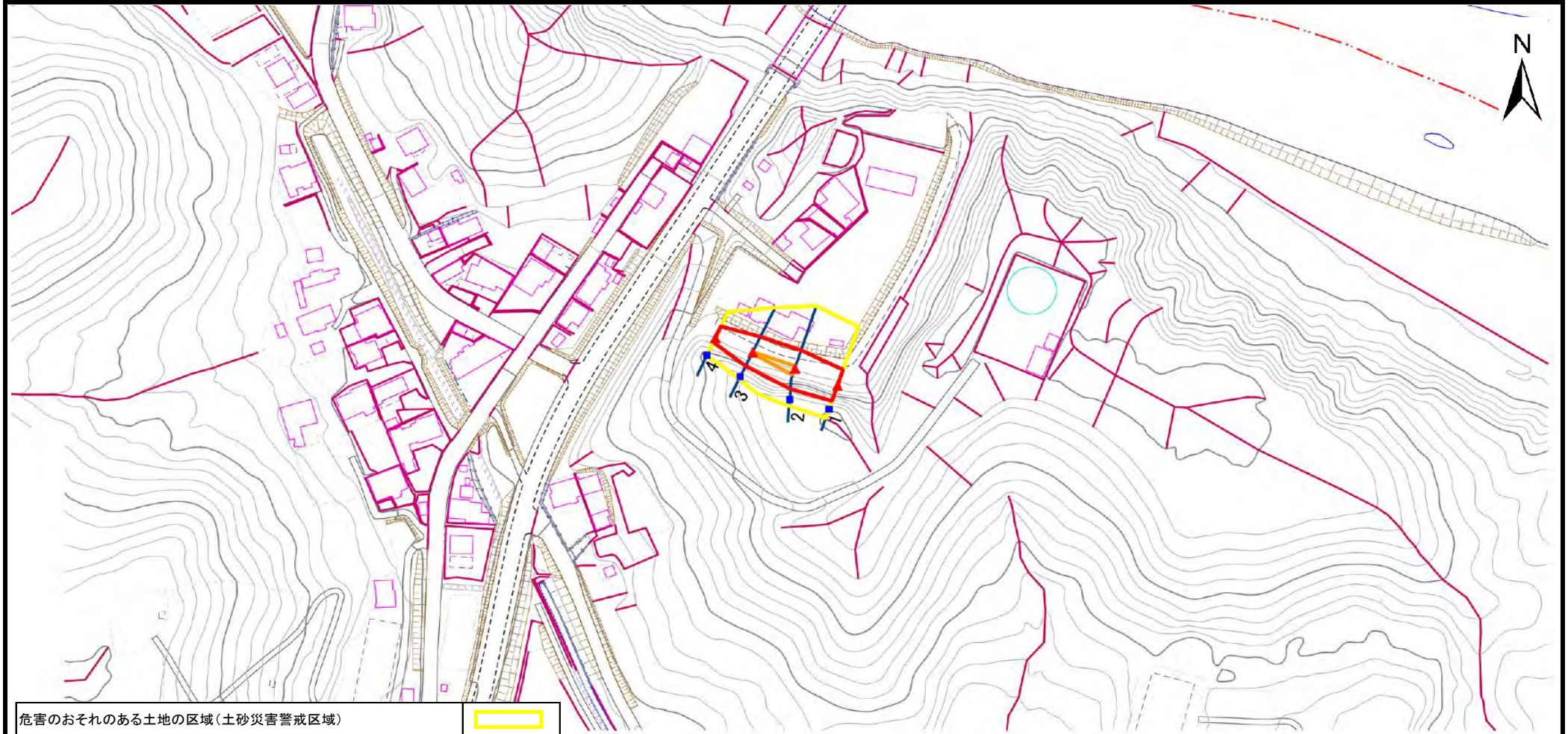

危害のおそれのある土地の区域(土砂災害警戒区域)		
著しい危害のおそれのある土地の区域(土砂災害特別警戒区域)	土石等の(移動)高さが1m以下の場合 土石等の移動による力が100kN/㎡を超える区域	
	土石等の堆積の高さが3mを超える区域	
	それ以外の区域	

凡例
- 上端
- 下端
- 横断測線

0 50 100m
1/2,500

宮城県

土砂災害警戒区域等の指定の告示に係る図書(その3)

告示番号	
告示年月日	

急傾斜地の位置	箇所番号	N215K0002	箇所名	柿ノ木平の3	所在地	大崎市鹿島台木間塚字柿ノ木平

横断測線の区間	土石等の移動により建築物の地上部に作用すると想定される力				土石等の堆積により建築物の地上部に作用すると想定される力			
	土石等の(移動)高さが1m以下の場合、土石等の移動による力が100kN/m²を超える区域		それ以外の区域		土石等の堆積の高さが3mを超える区域		それ以外の区域	
	力の大きさのうち最大のもの (kN/m²)	土石等の高さ (m)	力の大きさのうち最大のもの (kN/m²)	土石等の高さ (m)	力の大きさのうち最大のもの (kN/m²)	土石等の高さ (m)	力の大きさのうち最大のもの (kN/m²)	土石等の高さ (m)
1 ～ 2	−	−	100.0	1.0	−	−	13.6	2.7
2 ～ 3	114.8	1.0	100.0	1.0	−	−	13.4	2.7
3 ～ 4	−	−	100.0	1.0	−	−	12.0	2.4

横断測線の区間	土石等の移動により建築物の地上部に作用すると想定される力				土石等の堆積により建築物の地上部に作用すると想定される力			
	土石等の(移動)高さが1m以下の場合、土石等の移動による力が100kN/m²を超える区域		それ以外の区域		土石等の堆積の高さが3mを超える区域		それ以外の区域	
	力の大きさのうち最大のもの (kN/m²)	土石等の高さ (m)	力の大きさのうち最大のもの (kN/m²)	土石等の高さ (m)	力の大きさのうち最大のもの (kN/m²)	土石等の高さ (m)	力の大きさのうち最大のもの (kN/m²)	土石等の高さ (m)

宮城県

土砂災害警戒区域等の指定の告示に係る図書(その1)

告示番号	
告示年月日	

自然現象の種類	急傾斜地の崩壊
箇所番号	N215K0003
箇所名	迫
所在地	大崎市鹿島台木間塚字迫
調査機関	宮城県北部土木事務所

位置図(S=1:200,000)

位置図(S=1:25,000)

「測量法に基づく国土地理院長承認(複製)R 8JHf 26」「本製品を複製する場合には、国土地理院の長の承認を得なければならない。」

宮城県

土砂災害警戒区域等の指定の告示に係る図書(その2)

告示番号	
告示年月日	

調査年度	令和7年度

急傾斜地の位置	箇所番号	N215K0003	箇所名	迫	所在地	大崎市鹿島台木間塚字迫

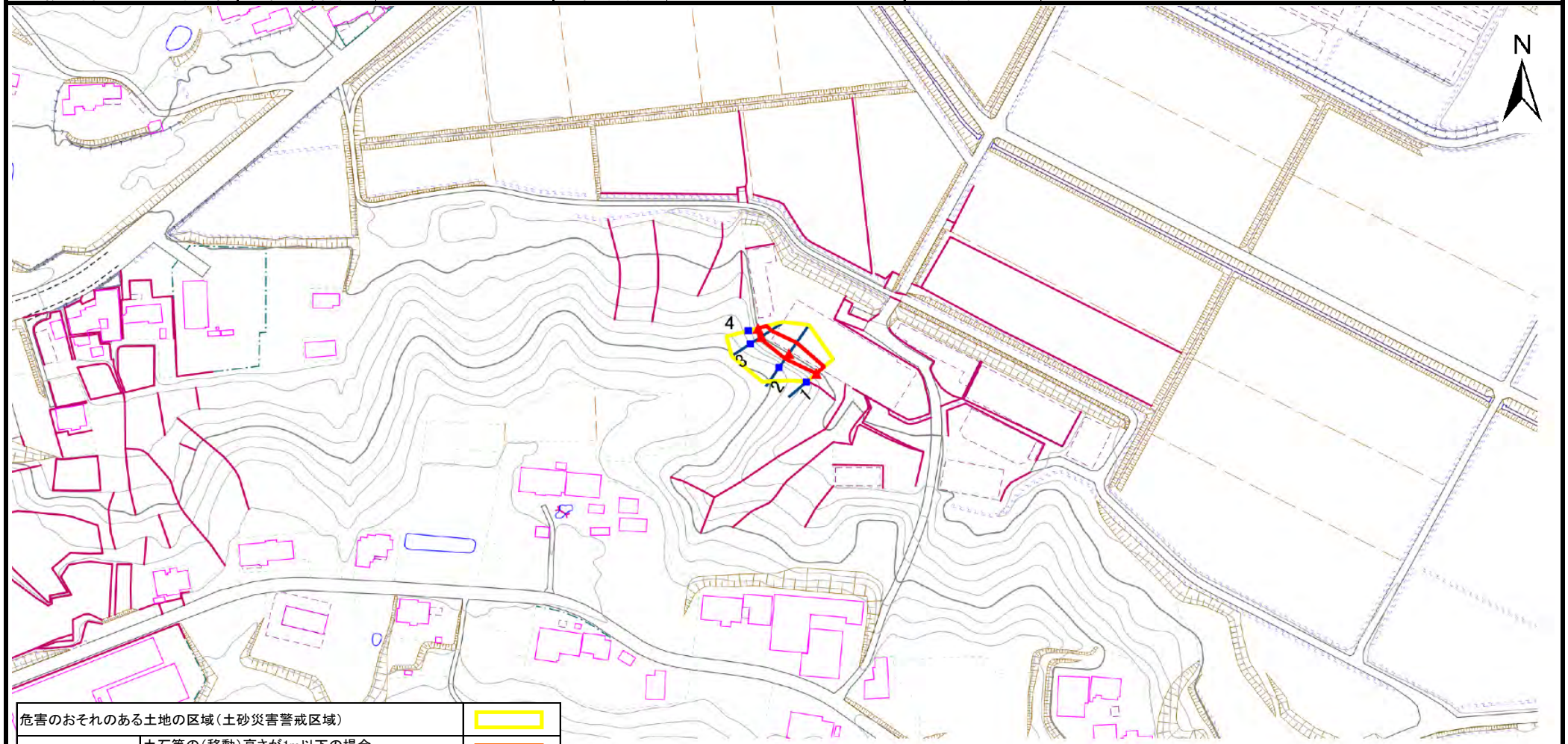

危害のおそれのある土地の区域(土砂災害警戒区域)		
著しい危害のおそれのある土地の区域(土砂災害特別警戒区域)	土石等の(移動)高さが1m以下の場合 土石等の移動による力が100kN/㎡を超える区域	
	土石等の堆積の高さが3mを超える区域	
	それ以外の区域	

凡例
■ 上端
▲ 下端
横断測線

宮城県

土砂災害警戒区域等の指定の告示に係る図書(その3)

告示番号	
告示年月日	

急傾斜地の位置	箇所番号	N215K0003	箇所名	迫	所在地	大崎市鹿島台木間塚字迫

横断測線の区間	土石等の移動により建築物の地上部に作用すると想定される力				土石等の堆積により建築物の地上部に作用すると想定される力			
	土石等の(移動)高さが1m以下の場合、土石等の移動による力が100kN/m²を超える区域		それ以外の区域		土石等の堆積の高さが3mを超える区域		それ以外の区域	
	力の大きさのうち最大のもの (kN/m²)	土石等の高さ (m)	力の大きさのうち最大のもの (kN/m²)	土石等の高さ (m)	力の大きさのうち最大のもの (kN/m²)	土石等の高さ (m)	力の大きさのうち最大のもの (kN/m²)	土石等の高さ (m)
1 ～ 2	−	−	76.7	1.0	−	−	9.9	2.0
2 ～ 3	−	−	76.7	1.0	−	−	9.9	2.0
3 ～ 4	−	−	63.2	1.0	−	−	10.2	2.1

横断測線の区間	土石等の移動により建築物の地上部に作用すると想定される力				土石等の堆積により建築物の地上部に作用すると想定される力			
	土石等の(移動)高さが1m以下の場合、土石等の移動による力が100kN/m²を超える区域		それ以外の区域		土石等の堆積の高さが3mを超える区域		それ以外の区域	
	力の大きさのうち最大のもの (kN/m²)	土石等の高さ (m)	力の大きさのうち最大のもの (kN/m²)	土石等の高さ (m)	力の大きさのうち最大のもの (kN/m²)	土石等の高さ (m)	力の大きさのうち最大のもの (kN/m²)	土石等の高さ (m)

宮城県

土砂災害警戒区域等の指定の告示に係る図書(その1)

告示番号	
告示年月日	

自然現象の種類	急傾斜地の崩壊
箇所番号	N215K0004
箇所名	柿ノ木平の4
所在地	大崎市鹿島台木間塚字柿ノ木平
調査機関	宮城県北部土木事務所

位置図(S=1:200,000)

位置図(S=1:25,000)

「測量法に基づく国土地理院長承認(複製)R 8JHf 26」「本製品を複製する場合には、国土地理院の長の承認を得なければならない。」

宮城県

土砂災害警戒区域等の指定の告示に係る図書(その2)

告示番号	
告示年月日	

調査年度	令和7年度

急傾斜地の位置	箇所番号	N215K0004	箇所名	柿ノ木平の4	所在地	大崎市鹿島台木間塚字柿ノ木平

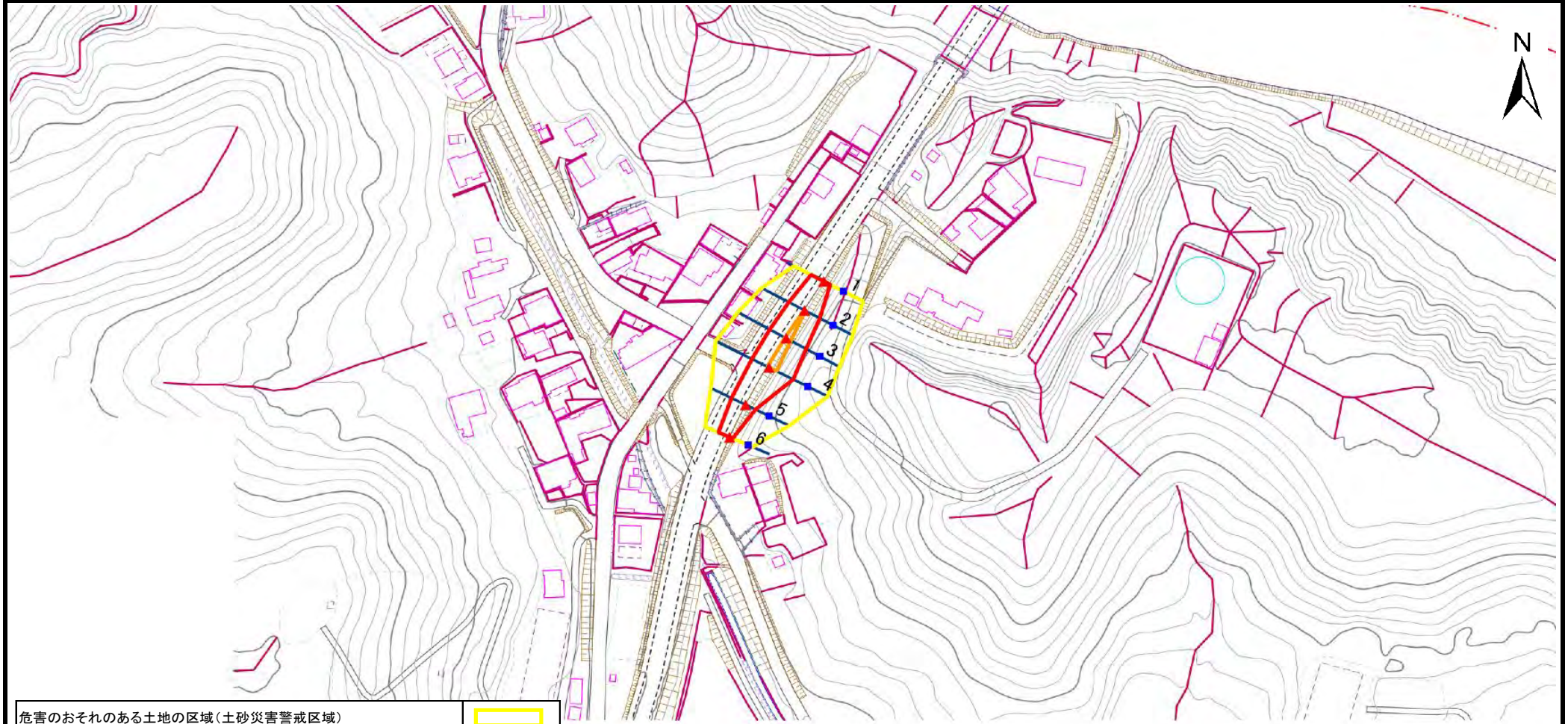

危害のおそれのある土地の区域(土砂災害警戒区域)		
著しい危害のおそれのある土地の区域(土砂災害特別警戒区域)	土石等の(移動)高さが1m以下の場合 土石等の移動による力が100kN/㎡を超える区域	
	土石等の堆積の高さが3mを超える区域	
	それ以外の区域	

凡例
- 上端
- 下端
- 横断測線

0 50 100m
1/2,500

宮城県

土砂災害警戒区域等の指定の告示に係る図書(その3)

告示番号	
告示年月日	

急傾斜地の位置	箇所番号	N215K0004	箇所名	柿ノ木平の4	所在地	大崎市鹿島台木間塚字柿ノ木平

横断測線の区間	土石等の移動により建築物の地上部に作用すると想定される力				土石等の堆積により建築物の地上部に作用すると想定される力			
	土石等の(移動)高さが1m以下の場合、土石等の移動による力が100kN/m²を超える区域		それ以外の区域		土石等の堆積の高さが3mを超える区域		それ以外の区域	
	力の大きさのうち最大のもの (kN/m²)	土石等の高さ (m)	力の大きさのうち最大のもの (kN/m²)	土石等の高さ (m)	力の大きさのうち最大のもの (kN/m²)	土石等の高さ (m)	力の大きさのうち最大のもの (kN/m²)	土石等の高さ (m)
1 ～ 2	−	−	100.0	1.0	−	−	11.1	2.2
2 ～ 3	108.5	1.0	100.0	1.0	−	−	11.1	2.2
3 ～ 4	112.1	1.0	100.0	1.0	−	−	10.8	2.2
4 ～ 5	−	−	100.0	1.0	−	−	10.7	2.1
5 ～ 6	−	−	88.2	1.0	−	−	8.6	1.7

横断測線の区間	土石等の移動により建築物の地上部に作用すると想定される力				土石等の堆積により建築物の地上部に作用すると想定される力			
	土石等の(移動)高さが1m以下の場合、土石等の移動による力が100kN/m²を超える区域		それ以外の区域		土石等の堆積の高さが3mを超える区域		それ以外の区域	
	力の大きさのうち最大のもの (kN/m²)	土石等の高さ (m)	力の大きさのうち最大のもの (kN/m²)	土石等の高さ (m)	力の大きさのうち最大のもの (kN/m²)	土石等の高さ (m)	力の大きさのうち最大のもの (kN/m²)	土石等の高さ (m)

宮城県

土砂災害警戒区域等の指定の告示に係る図書(その1)

告示番号	
告示年月日	

自然現象の種類	急傾斜地の崩壊
箇所番号	N215K0005
箇所名	新屋敷
所在地	大崎市鹿島台木間塚字新屋敷
調査機関	宮城県北部土木事務所

位置図(S=1:200,000)

位置図(S=1:25,000)

「測量法に基づく国土地理院長承認(複製)R 8JHf 26」「本製品を複製する場合には、国土地理院の長の承認を得なければならない。」

土砂災害警戒区域等の指定の告示に係る図書(その2)

告示番号	
告示年月日	

調査年度	令和7年度

急傾斜地の位置	箇所番号	N215K0005	箇所名	新屋敷	所在地	大崎市鹿島台木間塚字新屋敷

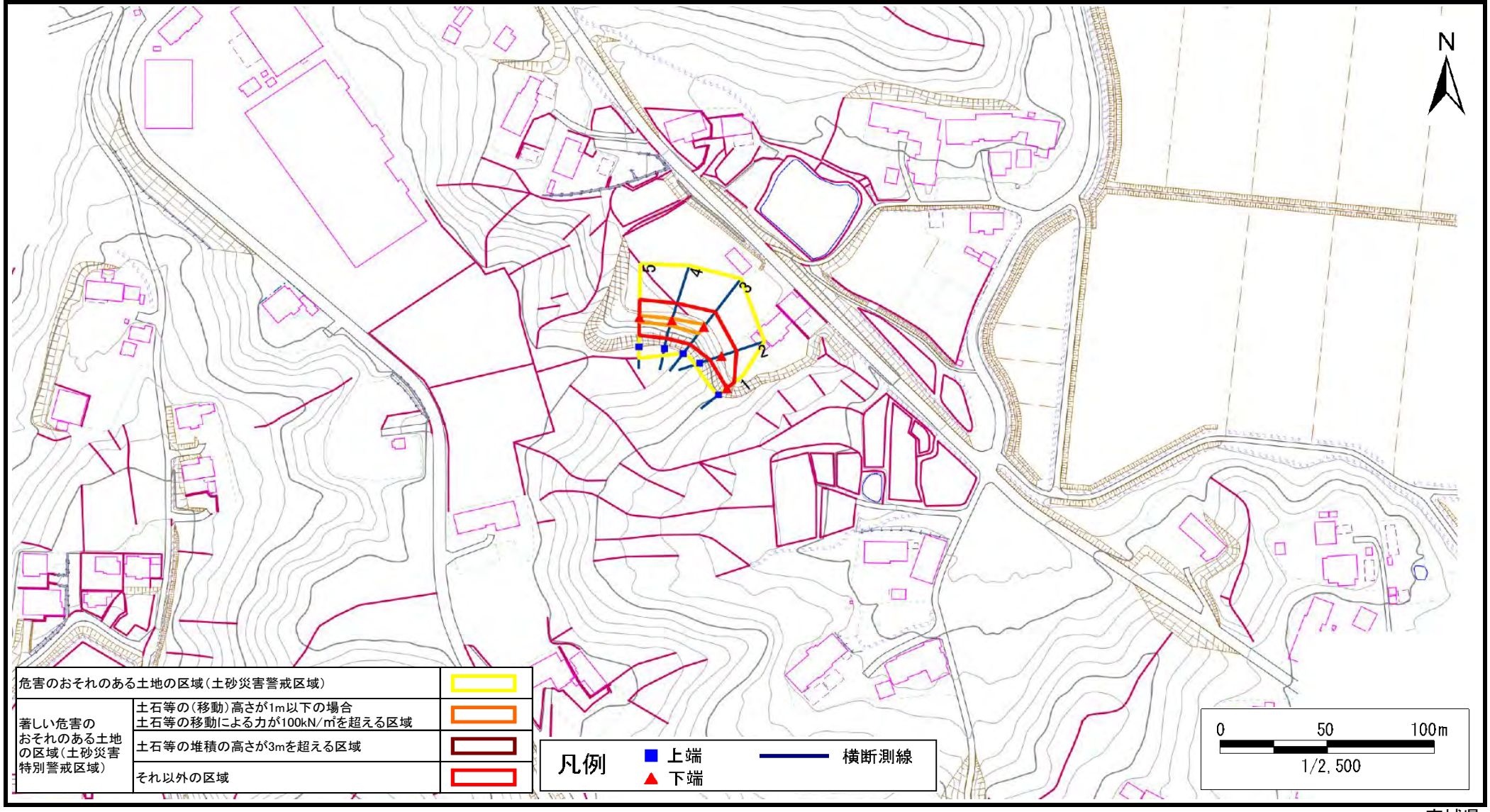

危害のおそれのある土地の区域(土砂災害警戒区域)		
著しい危害のおそれのある土地の区域(土砂災害特別警戒区域)	土石等の(移動)高さが1m以下の場合 土石等の移動による力が100kN/㎡を超える区域	
	土石等の堆積の高さが3mを超える区域	
	それ以外の区域	

宮城県

土砂災害警戒区域等の指定の告示に係る図書(その3)

告示番号	
告示年月日	

急傾斜地の位置	箇所番号	N215K0005	箇所名	新屋敷	所在地	大崎市鹿島台木間塚字新屋敷

横断測線の区間	土石等の移動により建築物の地上部に作用すると想定される力				土石等の堆積により建築物の地上部に作用すると想定される力			
	土石等の(移動)高さが1m以下の場合、土石等の移動による力が100kN/m²を超える区域		それ以外の区域		土石等の堆積の高さが3mを超える区域		それ以外の区域	
	力の大きさのうち最大のもの (kN/m²)	土石等の高さ (m)	力の大きさのうち最大のもの (kN/m²)	土石等の高さ (m)	力の大きさのうち最大のもの (kN/m²)	土石等の高さ (m)	力の大きさのうち最大のもの (kN/m²)	土石等の高さ (m)
1 ～ 2	−	−	95.2	1.0	−	−	12.4	2.5
2 ～ 3	−	−	100.0	1.0	−	−	12.4	2.5
3 ～ 4	118.0	1.0	100.0	1.0	−	−	12.3	2.5
4 ～ 5	112.3	1.0	100.0	1.0	−	−	12.3	2.5

横断測線の区間	土石等の移動により建築物の地上部に作用すると想定される力				土石等の堆積により建築物の地上部に作用すると想定される力			
	土石等の(移動)高さが1m以下の場合、土石等の移動による力が100kN/m²を超える区域		それ以外の区域		土石等の堆積の高さが3mを超える区域		それ以外の区域	
	力の大きさのうち最大のもの (kN/m²)	土石等の高さ (m)	力の大きさのうち最大のもの (kN/m²)	土石等の高さ (m)	力の大きさのうち最大のもの (kN/m²)	土石等の高さ (m)	力の大きさのうち最大のもの (kN/m²)	土石等の高さ (m)

宮城県

土砂災害警戒区域等の指定の告示に係る図書(その1)

告示番号	
告示年月日	

自然現象の種類	急傾斜地の崩壊
箇所番号	N215K0006
箇所名	柿ノ木平の5
所在地	鹿島台木間塚字柿ノ木平、字阿久戸
調査機関	宮城県北部土木事務所

位置図(S=1:200,000)

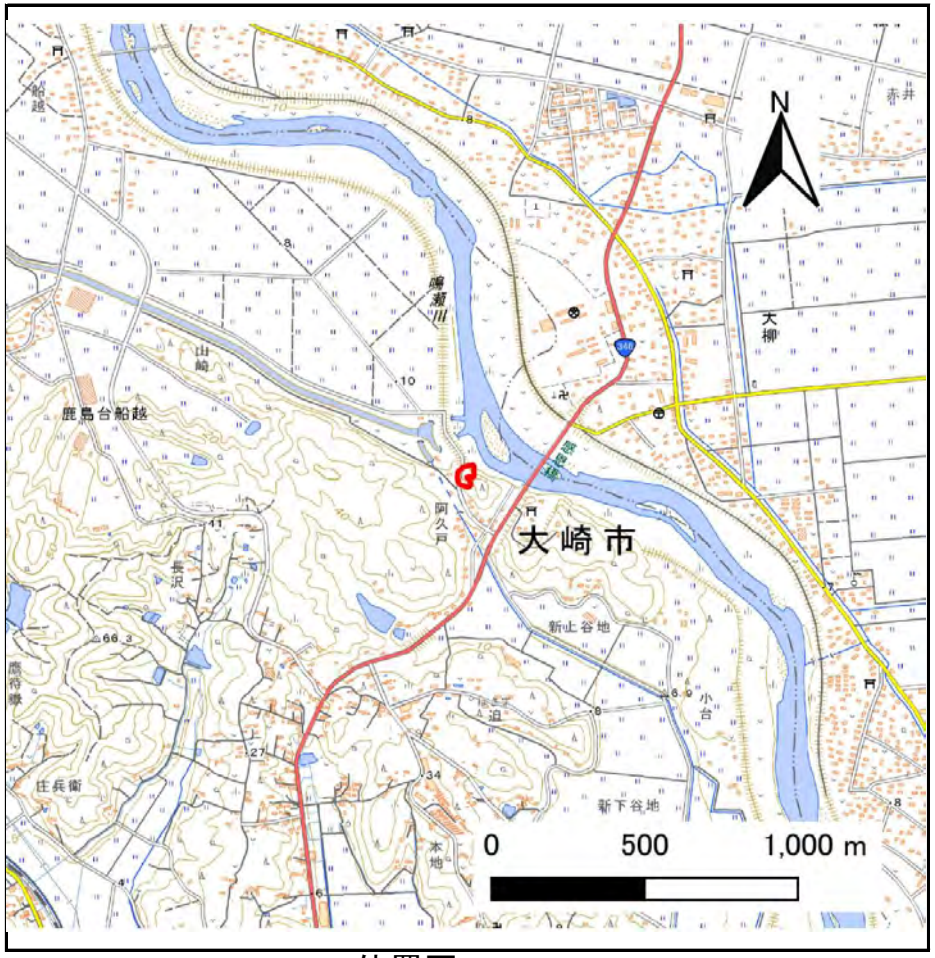

位置図(S=1:25,000)

「測量法に基づく国土地理院長承認(複製)R 8JHf 26」「本製品を複製する場合には、国土地理院の長の承認を得なければならない。」

宮城県

土砂災害警戒区域等の指定の告示に係る図書(その2)

告示番号	
告示年月日	

調査年度	令和7年度

急傾斜地の位置	箇所番号	N215K0006	箇所名	柿ノ木平の5	所在地	鹿島台木間塚字柿ノ木平、字阿久戸

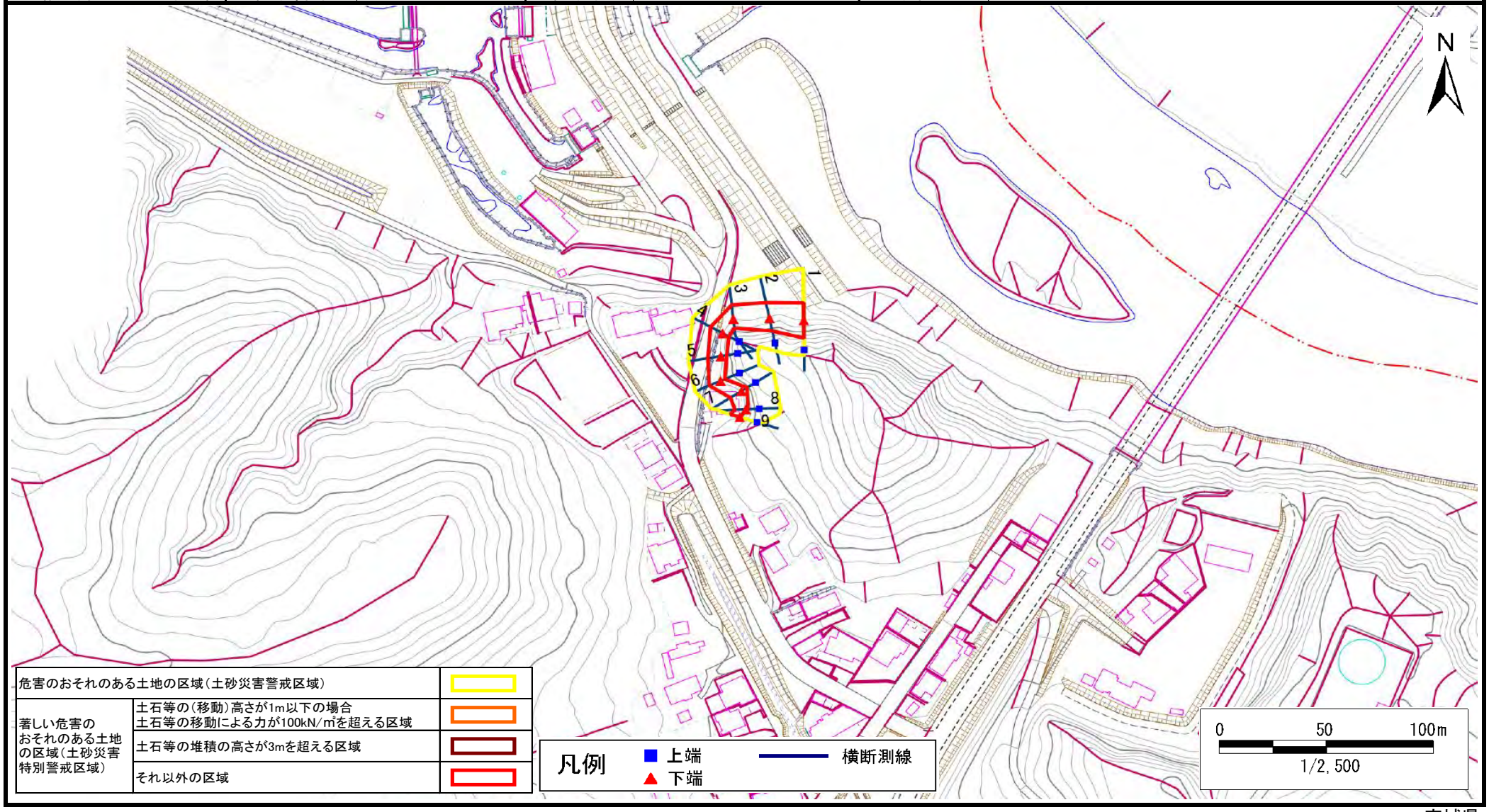

危害のおそれのある土地の区域(土砂災害警戒区域)		
著しい危害のおそれのある土地の区域(土砂災害特別警戒区域)	土石等の(移動)高さが1m以下の場合 土石等の移動による力が100kN/㎡を超える区域	
	土石等の堆積の高さが3mを超える区域	
	それ以外の区域	

凡例
■ 上端
▲ 下端
横断測線

宮城県

土砂災害警戒区域等の指定の告示に係る図書(その3)

告示番号	
告示年月日	

急傾斜地の位置	箇所番号	N215K0006	箇所名	柿ノ木平の5	所在地	鹿島台木間塚字柿ノ木平、字阿久戸

横断測線の区間	土石等の移動により建築物の地上部に作用すると想定される力				土石等の堆積により建築物の地上部に作用すると想定される力			
	土石等の(移動)高さが1m以下の場合、土石等の移動による力が100kN/m²を超える区域		それ以外の区域		土石等の堆積の高さが3mを超える区域		それ以外の区域	
	力の大きさのうち最大のもの (kN/m²)	土石等の高さ (m)	力の大きさのうち最大のもの (kN/m²)	土石等の高さ (m)	力の大きさのうち最大のもの (kN/m²)	土石等の高さ (m)	力の大きさのうち最大のもの (kN/m²)	土石等の高さ (m)
1 ～ 2	−	−	100.0	1.0	−	−	11.8	2.4
2 ～ 3	−	−	98.5	1.0	−	−	11.5	2.3
3 ～ 4	−	−	85.7	1.0	−	−	9.5	1.9
4 ～ 5	−	−	81.0	1.0	−	−	9.6	1.9
5 ～ 6	−	−	77.4	1.0	−	−	9.6	1.9
6 ～ 7	−	−	77.0	1.0	−	−	10.1	2.0
7 ～ 8	−	−	77.0	1.0	−	−	10.1	2.0
8 ～ 9	−	−	64.2	1.0	−	−	9.6	1.9

横断測線の区間	土石等の移動により建築物の地上部に作用すると想定される力				土石等の堆積により建築物の地上部に作用すると想定される力			
	土石等の(移動)高さが1m以下の場合、土石等の移動による力が100kN/m²を超える区域		それ以外の区域		土石等の堆積の高さが3mを超える区域		それ以外の区域	
	力の大きさのうち最大のもの (kN/m²)	土石等の高さ (m)	力の大きさのうち最大のもの (kN/m²)	土石等の高さ (m)	力の大きさのうち最大のもの (kN/m²)	土石等の高さ (m)	力の大きさのうち最大のもの (kN/m²)	土石等の高さ (m)

宮城県

土砂災害警戒区域等の指定の告示に係る図書(その1)

告示番号	
告示年月日	

自然現象の種類	急傾斜地の崩壊
箇所番号	N215K0008
箇所名	古館の1
所在地	大崎市鹿島台木間塚字古館
調査機関	宮城県北部土木事務所

位置図(S=1:200,000)

位置図(S=1:25,000)

「測量法に基づく国土地理院長承認(複製)R 8JHf 26」「本製品を複製する場合には、国土地理院の長の承認を得なければならない。」

宮城県

土砂災害警戒区域等の指定の告示に係る図書(その2)

告示番号	
告示年月日	

調査年度	令和7年度

急傾斜地の位置	箇所番号	N215K0008	箇所名	古館の1	所在地	大崎市鹿島台木間塚字古館

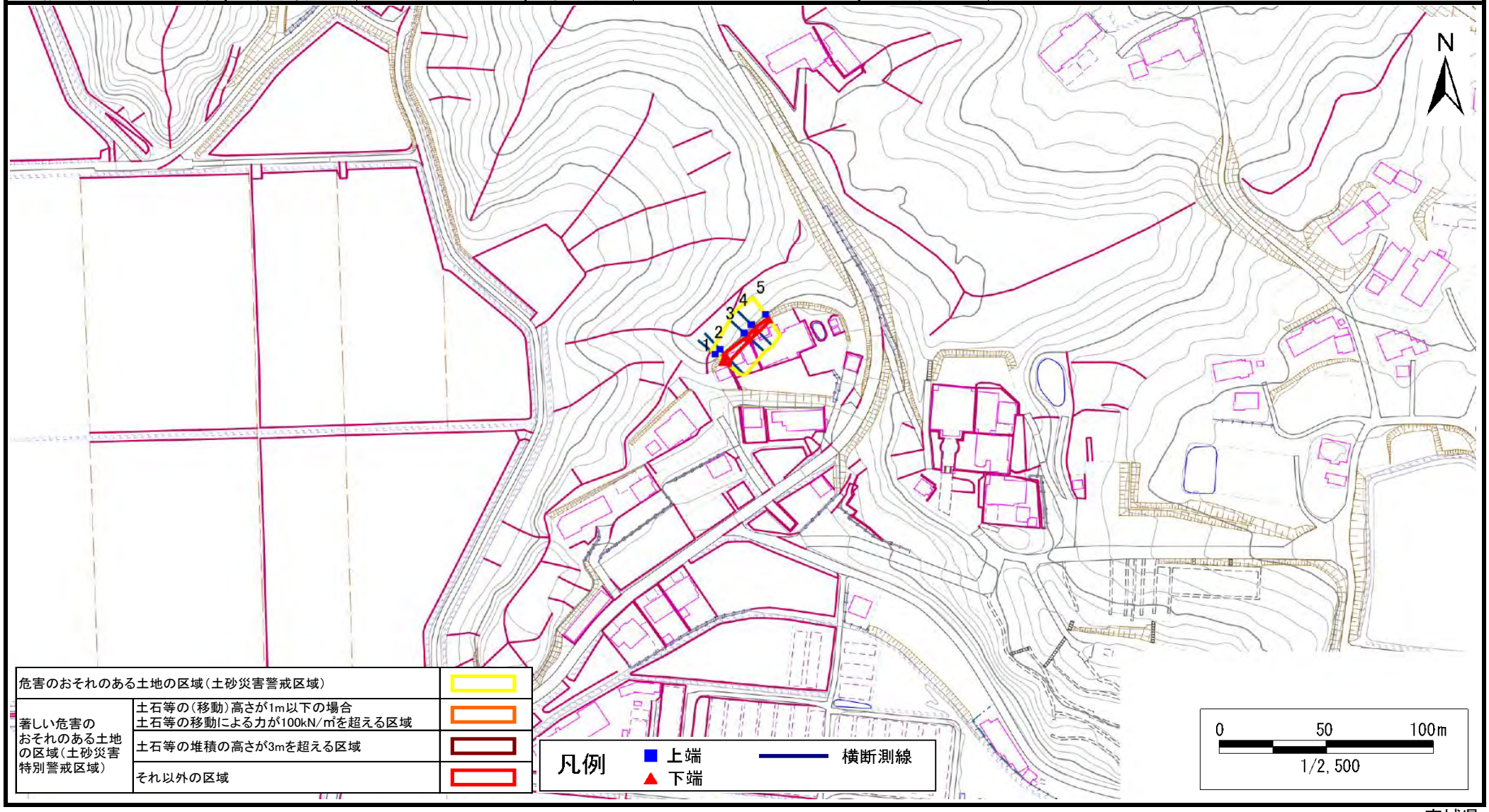

宮城県

土砂災害警戒区域等の指定の告示に係る図書(その3)

告示番号	
告示年月日	

急傾斜地の位置	箇所番号	N215K0008	箇所名	古館の1	所在地	大崎市鹿島台木間塚字古館

横断測線の区間	土石等の移動により建築物の地上部に作用すると想定される力				土石等の堆積により建築物の地上部に作用すると想定される力			
	土石等の(移動)高さが1m以下の場合、土石等の移動による力が100kN/m²を超える区域		それ以外の区域		土石等の堆積の高さが3mを超える区域		それ以外の区域	
	力の大きさのうち最大のもの (kN/m²)	土石等の高さ (m)	力の大きさのうち最大のもの (kN/m²)	土石等の高さ (m)	力の大きさのうち最大のもの (kN/m²)	土石等の高さ (m)	力の大きさのうち最大のもの (kN/m²)	土石等の高さ (m)
1 ～ 2	−	−	54.2	1.0	−	−	12.1	2.4
2 ～ 3	−	−	43.0	1.0	−	−	13.5	2.7
3 ～ 4	−	−	29.4	1.0	−	−	13.5	2.7
4 ～ 5	−	−	29.4	1.0	−	−	13.6	2.7

横断測線の区間	土石等の移動により建築物の地上部に作用すると想定される力				土石等の堆積により建築物の地上部に作用すると想定される力			
	土石等の(移動)高さが1m以下の場合、土石等の移動による力が100kN/m²を超える区域		それ以外の区域		土石等の堆積の高さが3mを超える区域		それ以外の区域	
	力の大きさのうち最大のもの (kN/m²)	土石等の高さ (m)	力の大きさのうち最大のもの (kN/m²)	土石等の高さ (m)	力の大きさのうち最大のもの (kN/m²)	土石等の高さ (m)	力の大きさのうち最大のもの (kN/m²)	土石等の高さ (m)

宮城県

土砂災害警戒区域等の指定の告示に係る図書(その1)

告示番号	
告示年月日	

自然現象の種類	急傾斜地の崩壊
箇所番号	N215K0010
箇所名	古館の2
所在地	大崎市鹿島台木間塚字古館、字草久
調査機関	宮城県北部土木事務所

位置図(S=1:200,000)

位置図(S=1:25,000)

「測量法に基づく国土地理院長承認(複製)R 8JHf 26」「本製品を複製する場合には、国土地理院の長の承認を得なければならない。」

土砂災害警戒区域等の指定の告示に係る図書(その2)

告示番号	
告示年月日	

調査年度	令和7年度

急傾斜地の位置	箇所番号	N215K0010	箇所名	古館の2	所在地	大崎市鹿島台木間塚字古館、字草久

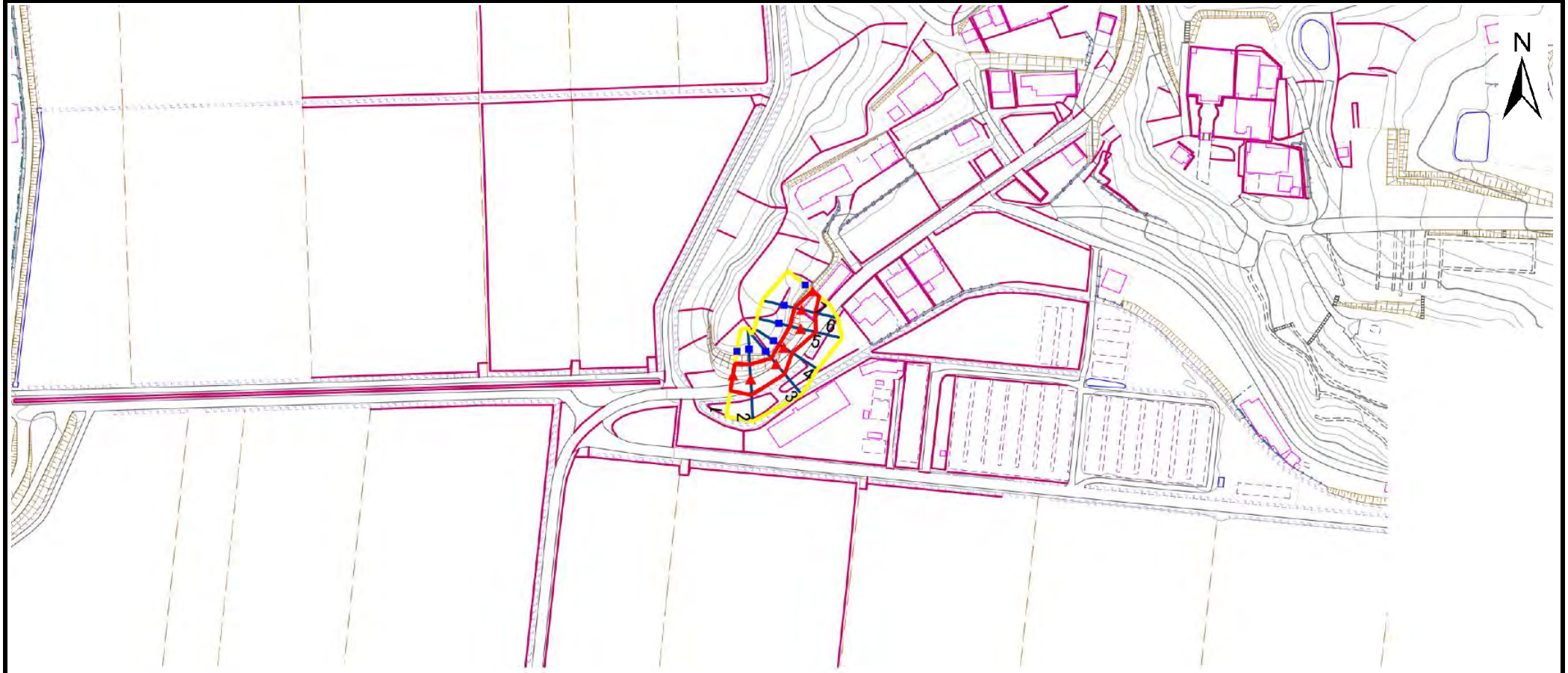

危害のおそれのある土地の区域(土砂災害警戒区域)		
著しい危害のおそれのある土地の区域(土砂災害特別警戒区域)	土石等の(移動)高さが1m以下の場合 土石等の移動による力が100kN/㎡を超える区域	
	土石等の堆積の高さが3mを超える区域	
	それ以外の区域	

凡例
■ 上端
▲ 下端
横断測線

0 50 100m
1/2,500

宮城県

土砂災害警戒区域等の指定の告示に係る図書(その3)

告示番号	
告示年月日	

急傾斜地の位置	箇所番号	N215K0010	箇所名	古館の2	所在地	大崎市鹿島台木間塚字古館、字草久

横断測線の区間	土石等の移動により建築物の地上部に作用すると想定される力				土石等の堆積により建築物の地上部に作用すると想定される力			
	土石等の(移動)高さが1m以下の場合、土石等の移動による力が100kN/m²を超える区域		それ以外の区域		土石等の堆積の高さが3mを超える区域		それ以外の区域	
	力の大きさのうち最大のもの (kN/m²)	土石等の高さ (m)	力の大きさのうち最大のもの (kN/m²)	土石等の高さ (m)	力の大きさのうち最大のもの (kN/m²)	土石等の高さ (m)	力の大きさのうち最大のもの (kN/m²)	土石等の高さ (m)
1 ～ 2	−	−	95.3	1.0	−	−	9.2	1.9
2 ～ 3	−	−	95.3	1.0	−	−	10.6	2.1
3 ～ 4	−	−	75.9	1.0	−	−	11.9	2.4
4 ～ 5	−	−	89.7	1.0	−	−	11.9	2.4
5 ～ 6	−	−	89.7	1.0	−	−	9.9	2.0
6 ～ 7	−	−	79.0	1.0	−	−	10.5	2.1

横断測線の区間	土石等の移動により建築物の地上部に作用すると想定される力				土石等の堆積により建築物の地上部に作用すると想定される力			
	土石等の(移動)高さが1m以下の場合、土石等の移動による力が100kN/m²を超える区域		それ以外の区域		土石等の堆積の高さが3mを超える区域		それ以外の区域	
	力の大きさのうち最大のもの (kN/m²)	土石等の高さ (m)	力の大きさのうち最大のもの (kN/m²)	土石等の高さ (m)	力の大きさのうち最大のもの (kN/m²)	土石等の高さ (m)	力の大きさのうち最大のもの (kN/m²)	土石等の高さ (m)

宮城県

土砂災害警戒区域等の指定の告示に係る図書(その1)

告示番号	
告示年月日	

自然現象の種類	急傾斜地の崩壊
箇所番号	N215K0011
箇所名	古館の3
所在地	大崎市鹿島台木間塚字古館
調査機関	宮城県北部土木事務所

位置図(S=1:200,000)

位置図(S=1:25,000)

「測量法に基づく国土地理院長承認(複製)R 8JHf 26」「本製品を複製する場合には、国土地理院の長の承認を得なければならない。」

宮城県

土砂災害警戒区域等の指定の告示に係る図書(その2)

告示番号	
告示年月日	

調査年度	令和7年度

急傾斜地の位置	箇所番号	N215K0011	箇所名	古館の3	所在地	大崎市鹿島台木間塚字古館

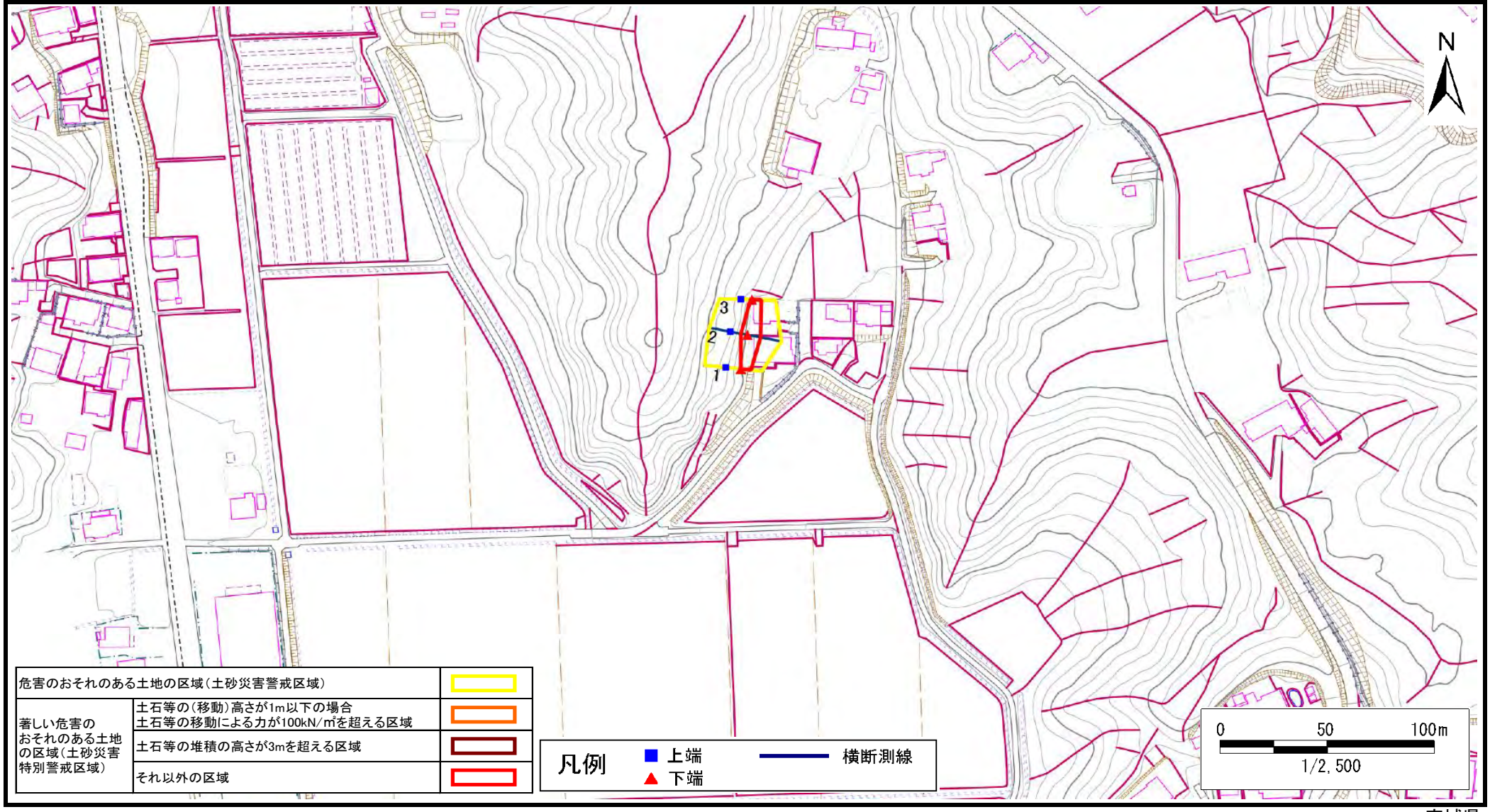

危害のおそれのある土地の区域(土砂災害警戒区域)		
著しい危害のおそれのある土地の区域(土砂災害特別警戒区域)	土石等の(移動)高さが1m以下の場合 土石等の移動による力が100kN/㎡を超える区域	
	土石等の堆積の高さが3mを超える区域	
	それ以外の区域	

凡例
■ 上端
▲ 下端
横断測線

宮城県

土砂災害警戒区域等の指定の告示に係る図書(その3)

告示番号	
告示年月日	

急傾斜地の位置	箇所番号	N215K0011	箇所名	古館の3	所在地	大崎市鹿島台木間塚字古館

横断測線の区間	土石等の移動により建築物の地上部に作用すると想定される力				土石等の堆積により建築物の地上部に作用すると想定される力			
	土石等の(移動)高さが1m以下の場合、土石等の移動による力が100kN/m²を超える区域		それ以外の区域		土石等の堆積の高さが3mを超える区域		それ以外の区域	
	力の大きさのうち最大のもの (kN/m²)	土石等の高さ (m)	力の大きさのうち最大のもの (kN/m²)	土石等の高さ (m)	力の大きさのうち最大のもの (kN/m²)	土石等の高さ (m)	力の大きさのうち最大のもの (kN/m²)	土石等の高さ (m)
1 ～ 2	−	−	79.0	1.0	−	−	9.8	2.0
2 ～ 3	−	−	79.0	1.0	−	−	10.2	2.1

横断測線の区間	土石等の移動により建築物の地上部に作用すると想定される力				土石等の堆積により建築物の地上部に作用すると想定される力			
	土石等の(移動)高さが1m以下の場合、土石等の移動による力が100kN/m²を超える区域		それ以外の区域		土石等の堆積の高さが3mを超える区域		それ以外の区域	
	力の大きさのうち最大のもの (kN/m²)	土石等の高さ (m)	力の大きさのうち最大のもの (kN/m²)	土石等の高さ (m)	力の大きさのうち最大のもの (kN/m²)	土石等の高さ (m)	力の大きさのうち最大のもの (kN/m²)	土石等の高さ (m)

宮城県

土砂災害警戒区域等の指定の告示に係る図書(その1)

告示番号	
告示年月日	

自然現象の種類	急傾斜地の崩壊
箇所番号	N215K0012
箇所名	後迫
所在地	大崎市鹿島台木間塚字後迫
調査機関	宮城県北部土木事務所

位置図(S=1:200,000)

位置図(S=1:25,000)

「測量法に基づく国土地理院長承認(複製)R 8JHf 26」「本製品を複製する場合には、国土地理院の長の承認を得なければならない。」

宮城県

土砂災害警戒区域等の指定の告示に係る図書(その2)

告示番号	
告示年月日	

調査年度	令和7年度

急傾斜地の位置	箇所番号	N215K0012	箇所名	後迫	所在地	大崎市鹿島台木間塚字後迫

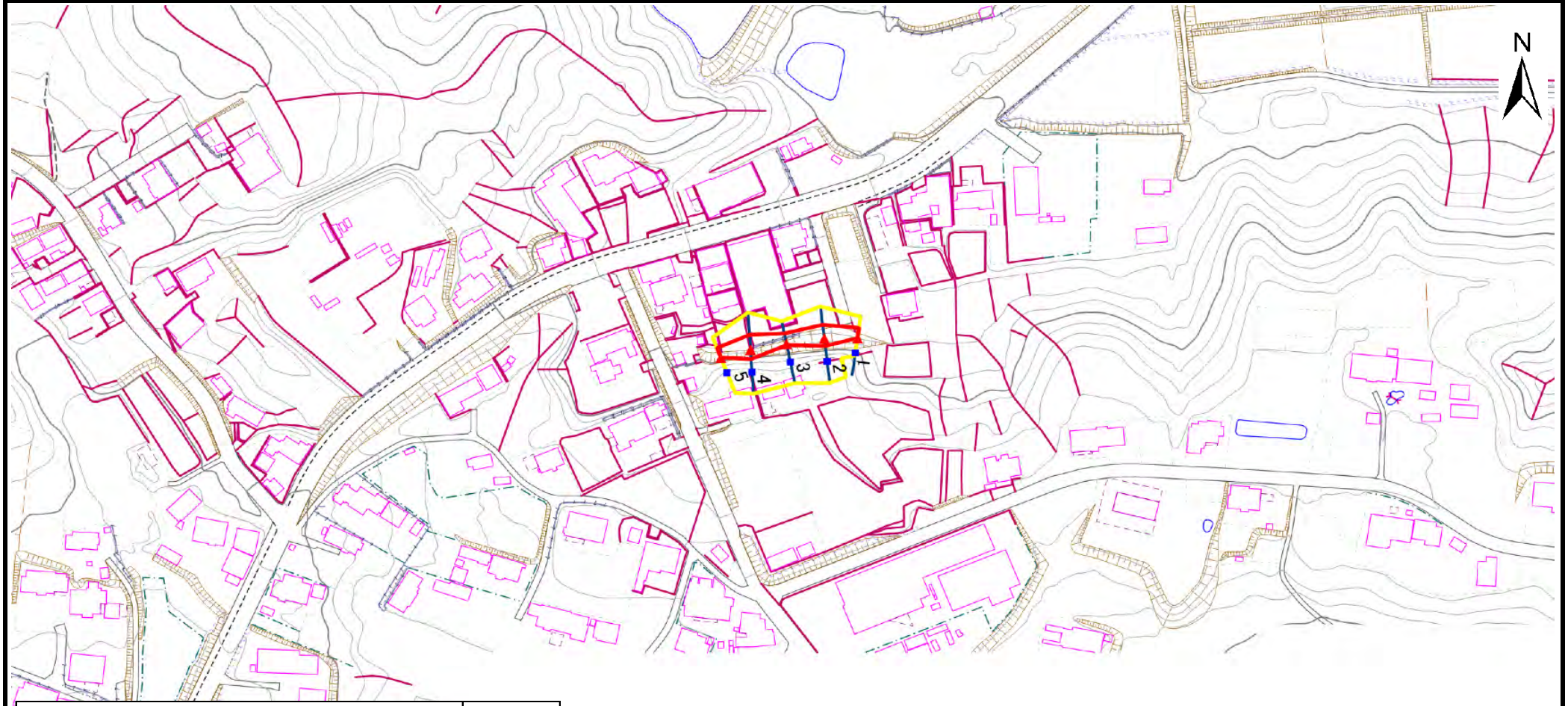

危害のおそれのある土地の区域(土砂災害警戒区域)		
著しい危害のおそれのある土地の区域(土砂災害特別警戒区域)	土石等の(移動)高さが1m以下の場合 土石等の移動による力が100kN/㎡を超える区域	
	土石等の堆積の高さが3mを超える区域	
	それ以外の区域	

凡例
- ■ 上端
- ▲ 下端
- 横断測線

0 50 100m
1/2,500

宮城県

土砂災害警戒区域等の指定の告示に係る図書(その3)

告示番号	
告示年月日	

急傾斜地の位置	箇所番号	N215K0012	箇所名	後迫	所在地	大崎市鹿島台木間塚字後迫

横断測線の区間	土石等の移動により建築物の地上部に作用すると想定される力				土石等の堆積により建築物の地上部に作用すると想定される力			
	土石等の(移動)高さが1m以下の場合、土石等の移動による力が100kN/m²を超える区域		それ以外の区域		土石等の堆積の高さが3mを超える区域		それ以外の区域	
	力の大きさのうち最大のもの (kN/m²)	土石等の高さ (m)	力の大きさのうち最大のもの (kN/m²)	土石等の高さ (m)	力の大きさのうち最大のもの (kN/m²)	土石等の高さ (m)	力の大きさのうち最大のもの (kN/m²)	土石等の高さ (m)
1 ～ 2	−	−	79.6	1.0	−	−	8.5	1.7
2 ～ 3	−	−	79.6	1.0	−	−	8.4	1.7
3 ～ 4	−	−	87.6	1.0	−	−	9.1	1.8
4 ～ 5	−	−	87.6	1.0	−	−	9.1	1.8

横断測線の区間	土石等の移動により建築物の地上部に作用すると想定される力				土石等の堆積により建築物の地上部に作用すると想定される力			
	土石等の(移動)高さが1m以下の場合、土石等の移動による力が100kN/m²を超える区域		それ以外の区域		土石等の堆積の高さが3mを超える区域		それ以外の区域	
	力の大きさのうち最大のもの (kN/m²)	土石等の高さ (m)	力の大きさのうち最大のもの (kN/m²)	土石等の高さ (m)	力の大きさのうち最大のもの (kN/m²)	土石等の高さ (m)	力の大きさのうち最大のもの (kN/m²)	土石等の高さ (m)

宮城県