みやぎの概要 DATE BY PREFECTURE

※掲載しているデータ・名称等は、令和8年1月に収集したものである。

項目	単位	宮城県	全国	順位	調査年月・資料出所
土地・人口					
総面積	km²	7,282.34	377,979.67	16	令和7年10月1日 国土地理院（令和7年全国都道府県市区町村別面積調）
人口	人	2,224,980	124,330,690	14	令和7年1月1日 総務省「住民基本台帳に基づく人口、人口動態及び世帯数」
世帯数	世帯	1,052,122	61,287,994	14	〃
老年人口比率	%	29.59	28.89	37	〃
生産年齢人口比率	%	59.42	59.83	9	〃
年少人口比率	%	10.98	11.28	27	〃
年間自然増減数	人	△17,534	△898,496	31	〃
年間社会増減数	人	125	344,011	20	〃
婚姻件数	組	8,157	485,092	16	令和6年 厚生労働省「人口動態統計（確定数）」 ※順位は人口千対
離婚件数	組	3,177	185,904	36	
平均寿命（男）	年	81.70	81.56	18	県：令和2年厚生労働省「都道府県別生命表」 全国：令和2年第23回生命表（完全生命表）
平均寿命（女）	年	87.51	87.71	29	
就業人口	千人	1,202	67,060	14	令和4年10月1日 総務省「就業構造基本調査」
第1次産業	千人	46	1,872	17	〃
第2次産業	千人	260	15,130	21	〃
第3次産業	千人	863	48,110	14	〃
選挙人名簿登録者数	人	1,890,156	103,561,147	14	令和7年9月1日現在 総務省「選挙人名簿登録者数」
産業・経済					
県内総生産（名目）	億円	96,147	5,664,897	15	県総計値（令和4年度実績見込値）、内閣府「2022（令和4）年度国民経済計算」 ※順位は、内閣府「県民経済計算」から算出
県民所得（分配）	億円	65,465	4,089,538	16	〃
1人当たり県民所得	千円	2,871	3,274	33	〃
有効求人倍率（新規学卒除き/パートタイム含む）	倍	1.23	1.25	－	厚生労働省「一般職業紹介状況」（令和6年度） ※数値は、年度平均（季節調整値なし）
民営事業所数（事業内容等の不詳事業所を含む）	事業所	104,258	5,844,088	16	令和3年6月1日 総務省・経済産業省「令和3年経済センサス-活動調査」
民営事業所従業者数（男女別の不詳を含む）	人	1,031,186	57,949,915	14	〃
基幹的農業従事者数	人	32,818	1,363,038	19	令和2年2月1日 農林水産省「2020年農林業センサス」
耕地面積	ha	123,900	4,272,000	8	令和6年 農林水産省「耕地及び作付面積統計」
水陸稲作付面積	ha	62,800	1,359,000	4	〃
乳用牛飼養頭数	頭	14,900	1,293,000	10	令和7年2月1日現在 農林水産省「畜産統計」
肉用牛飼養頭数	頭	76,100	2,595,000	8	〃
豚飼養頭数	頭	180,000	8,798,000	16	令和6年2月1日現在 農林水産省「畜産統計」
農業産出額	億円	1,924	95,543	18	令和5年 農林水産省「生産農業所得統計」
森林面積	ha	414,436	25,024,810	22	令和4年3月31日 林野庁「森林資源の現況」
林業産出額	千万円	973	47,484	16	令和5年 農林水産省「林業産出額」
漁業就業者数	人	5,242	121,389	4	令和5年11月1日 農林水産省「2023漁業センサス」
海面漁業・養殖業漁獲量	百t	2,694	37,779	3	令和5年 農林水産省「漁業・養殖業生産統計」
海面漁業・養殖業産出額	億円	888	15,241	4	令和5年 農林水産省「漁業産出額」
製造業事業所数	事業所	3,102	222,200	24	令和3年6月1日 総務省・経済産業省「2024年経済構造実態調査 製造業事業所調査」
製造業従業者数	人	114,979	7,734,473	24	〃
製造品出荷額等	億円	54,693	3,732,388	25	〃
卸売・小売業事業所数	事業所	21,159	1,022,230	15	令和3年6月1日 総務省・経済産業省「令和3年経済センサス-活動調査 産業別集計（卸売業、小売業に関する集計）」
卸売・小売業従業者数	人	189,960	9,602,670	13	〃
卸売・小売業年間商品販売額	億円	109,788	5,226,458	11	〃
生活・環境					
新設住宅着工戸数	戸	17,069	792,195	－	令和6年計 国土交通省「建築着工統計調査報告」
道路実延長	km	25,583.4	1,231,084.7	22	令和5年3月31日現在 国土交通省道路局「道路統計年報2024」
舗装済延長（簡易舗装除く）	km	8,603.7	354,071.9	11	〃
水道普及率	%	99.2	98.2	16	令和5年度公益社団法人日本水道協会「水道統計」
汚水処理人口普及率	%	93.9	93.7	17	令和6年度末 国土交通省「汚水処理人口普及状況について」
自動車新車登録台数（小二・軽除く）	台	54,774	2,970,847	－	令和6年度 東北運輸局「運輸要覧 令和7年版」
自動車保有車両数（軽含む）	台	1,704,646	82,699,840	17	令和6年度末 （一財）自動車検査登録情報協会「自動車保有台数」
運転免許保有者数	人	1,535,001	81,742,303	14	令和6年12月末 県警察本部運転免許課資料
消費者物価地域差指数（仙台市）	全国平均＝100	100.8	100.0	8	「令和6年平均 消費者物価地域差指数」総務省
住宅数	戸	1,129,200	65,046,700	14	令和5年10月1日 総務省「住宅・土地統計調査 住宅及び世帯に関する基本集計」
医療・福祉					
保育所等の施設数	所	532	30,727	－	県：令和7年4月1日 県子育て社会推進課 全国：令和7年4月1日 こども家庭庁「保育所関連状況とりまとめ」
身体障害者更生相談所相談件数	件	2,078	237,591	－	令和5年度 厚生労働省「福祉行政報告例」
老人福祉施設数	所	3,004	136,887	－	県：令和8年1月1日 事務職員家庭相談課調べ 全国：令和8年1月1日 厚生労働省「令和8年介護サービス施設・事業所調査」
病院数	施設	134	8,060	32	令和6年 厚生労働省「医療施設調査」 ※順位は人口10万対
一般診療所数	施設	1,716	105,207	40	〃
歯科診療所数	施設	1,031	66,378	36	〃
医師数	人	6,347	347,772	27	令和6年12月31日 厚生労働省「医師・歯科医師・薬剤師統計」（従業地別） ※順位は人口10万対
歯科医師数	人	1,899	103,652	12	〃
教育					
高等学校数（通信教育を除く）	校	96	4,761	16	令和7年5月1日 文部科学省「学校基本調査確報」
高等学校生徒数	人	52,498	2,873,619	14	〃
高専・短期大学数	校	6	350	17	〃
高専・短期大学学生数	人	3,562	127,473	9	〃
大学数	校	15	812	14	〃
大学学生数	人	57,007	2,972,412	12	〃
高等学校等進学率	%	98.9	98.6	13	〃
大学・短大等進学率	%	56.9	62.6	28	〃
安全					
刑法犯認知件数	件	11,385	737,679	17	令和7年 県警察本部「令和6年 犯罪統計書」
交通事故件数	件	3,785	290,895	17	令和6年12月末 警察庁広報資料 令和6年12月末 県警察本部交通企画課資料
交通事故死者数	人	47	2,663	25	令和6年12月末 警察庁広報資料
火災発生件数	件	631	37,141	－	令和6年 消防庁「防災情報室「令和6年（1月～12月）における火災の状況（確定値）」」
救急出動件数（人口1万人当たり）	件	565.7	605.8	－	令和5年中 総務省消防庁「令和5年版救急・救助の現況」（救急出動率のみ）

ご存じですか？あなたのみやぎ Answer（答え）

- A.1 ③看板
- A.2 ②無梁造
- A.3 ④七ヶ浜町
- A.4 ③ネズミザメ
- A.5 ③束の松山
- A.6 ②水車
- A.7 ③田代島
- A.8 ②里いも

ご存じですか？あなたのみやぎ SYMBOL

Q.1 みやぎの明治村と呼ばれる登米市登米町の商店街には、昭和レトロで人気のある、一見コンクリート造りの洋風の外観をした○○建築と呼ばれる建築様式の建物が残っています。○○に入る言葉はどれでしょうか。

①和洋　②破風　③看板　④装飾

Q.2 水鳥の生息地として国際的に重要な湿地であるラムサール条約湿地が宮城県では複数登録されています。平成17年にラムサール条約に登録され、ガンカモ類のえさ場となる周辺水田と沼を一体とした湿地登録が特徴となっているのはどこでしょうか。

①伊豆沼・内沼　②蕪栗沼　③化女沼　④長沼

Q.3 地域住民が防潮堤におしばじきを貼り付けて作った全長100メートル以上にもなる防潮堤アートのある市町村はどこでしょうか。

①気仙沼市　②石巻市　③塩竈市　④七ヶ浜町

Q.4 気仙沼魚市場はサメ類の水揚げが日本一です。水揚量が多く、肉、ヒレ、皮、内臓まで利用され、「モウカ」とも呼ばれるサメの種類の標準和名は次のうちどれでしょうか。

①トラザメ　②ネコザメ　③ネズミザメ　④ヨシキリザメ

Q.5 多賀城には多くの歌枕がありますが、清少納言の父親である清原元輔が詠んだ、みちのくを代表する歌枕は次のどれでしょうか。

①おもわくの橋　②壺碑　③末の松山　④興井

Q.6 東北新幹線くりこま高原駅前には、日本一大きいわけでもないのに「ヨッ！日本一」と名付けられたある物が設置されています。それは何でしょうか。

①かかし　②水車　③トラクター　④臼

Q.7 宮城県の沿岸部や島には縄文時代の貝塚がいくつかありますが、このうち土器や漁携具が出土し、県指定史跡になっている「仁斗田貝塚」があるのはどの島でしょうか。

①金華山　②網地島　③田代島　④江島

Q.8 蔵王町の特産品で、主力品種は「土垂（どだれ）」と言い、10月に収穫まつりが開かれるこの作物は何でしょうか。

①大根　②里いも　③梨　④リンゴ

※答は、「みやぎの概要」の項に掲載されています。
出典：第15回宮城マスター検定1級試験問題（宮城県主催）
URL https://www.pref.miyagi.jp/site/mm-kentei/
※表紙写真提供：宮城県観光戦略課

令和8年3月刊行・統計課資料第1618号

2026 宮城県勢要覧 みやぎのすがた

有備館@大崎市

教育資料館@登米市

仙台（青葉）城址@仙台市

萬蔵稲荷神社@白石市

縦縞渕@東松島市

写真提供：宮城県観光戦略課

グラフで見るみやぎ GRAPH

※四捨五入の関係で、グラフ中の数値は、合計と必ずしも一致しない。

土地 LAND

地目別土地利用面積

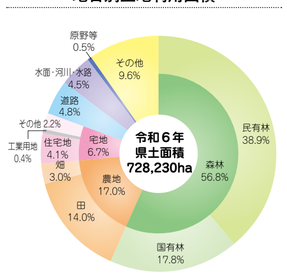

資料：県地域振興課「土地利用の現況と施策の概要」
※四捨五入の関係で各項の合計はかならずしも100%にならない。

事業所 OFFICE

民営事業所数・従業者数

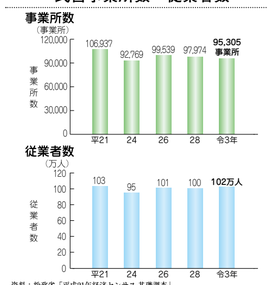

資料：総務省「平成21年経済センサス-基礎調査」
総務省・経済産業省「平成24年経済センサス-活動調査」
総務省「平成26年経済センサス-基礎調査」
総務省・経済産業省「平成28年経済センサス-活動調査」
総務省・経済産業省「令和3年経済センサス-活動調査」
※事業所数は「事業内容不詳」を、従業者数は「男女別不詳」を含まない数値である。
令和3年は、「国税庁法人番号公表サイト」情報から幅広に事業所を捉えており、単純比較ができない。

人口 POPULATION

国勢調査人口・世帯数

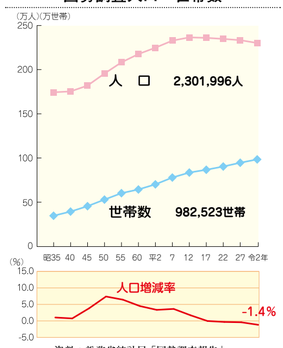

資料：総務省統計局「国勢調査報告」

都道府県間移動者数（令和6年1月1日～12月31日）

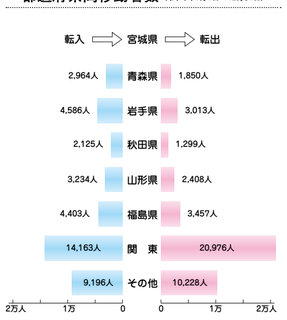

資料：総務省統計局「住民基本台帳人口移動報告年報」

年齢階級別人口構成

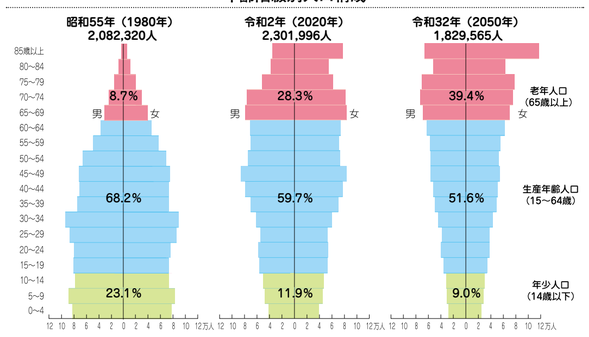

資料：総務省統計局「国勢調査」（昭和55年・令和2年）、国立社会保障・人口問題研究所「都道府県別将来推計人口」（令和32年）

合計特殊出生率

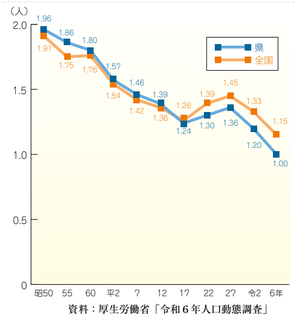

資料：厚生労働省「令和６年人口動態調査」
※合計特殊出生率とは、一人の女性が一生涯に平均何人の子どもを生むかの数値で、人口統計学上の妊娠可能な年齢（15歳～49歳）の全女性を対象に、母の各年齢別出生率を合計したものをいう。

労働 LABOR

一般労働市場の需給状況（年度値・月平均）

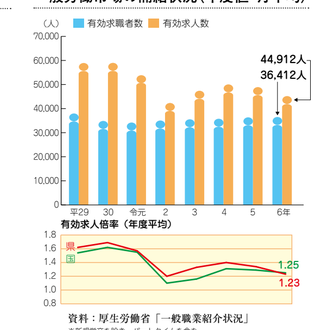

資料：厚生労働省「一般職業紹介状況」
※新規学卒を除き、パートタイムを含む

気象 CLIMATE

気温・降水量（令和７年）

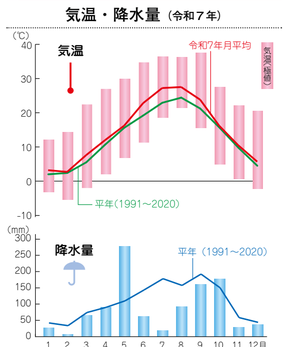

資料：仙台管区気象台

経済 ECONOMY

県内総生産・県民所得・経済成長率

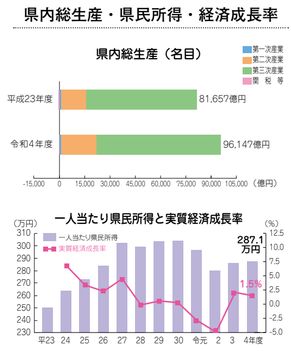

資料：県統計課「令和4年度宮城県民経済計算」

工業 MANUFACTURING

事業所数・従業者数・製造品出荷額等（令和５年）

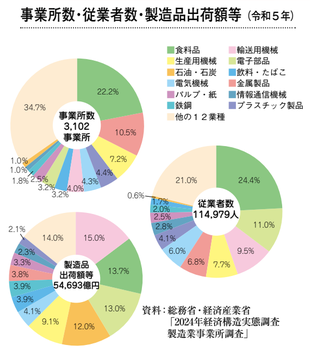

資料：総務省・経済産業省「2024年経済構造実態調査 製造業事業所調査」

製造業における事業所数・従業者数・製造品出荷額等の推移

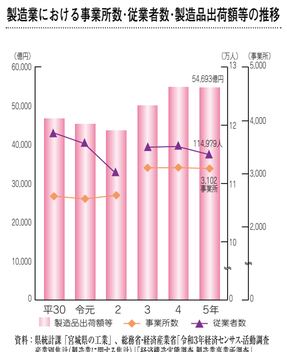

資料：県統計課「宮城県の工業」、総務省・経済産業省「令和3年経済センサス-活動調査 産業別集計（製造業）に関する集計」「経済構造実態調査 製造業事業所調査」
※平成29年から令和2年は従業者4人以上の事業所の集計である。
令和3年から令和5年は個人経営を除く全ての事業所の集計である。

工場立地件数

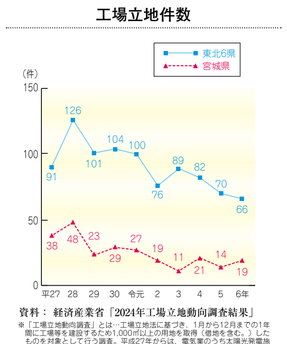

資料：経済産業省「2024年工場立地動向調査結果」
※「工場立地動向調査」とは、工場立地法に基づき、1月から12月までの1年間に工場等を建設するために1,000㎡以上の用地を取得（借地を含む。）したものを対象として行う調査。平成27年からは、電気業のうち太陽光発電施設を調査対象からとしている。

商業 COMMERCE

商業における事業所数・従業者数・年間商品販売額の推移

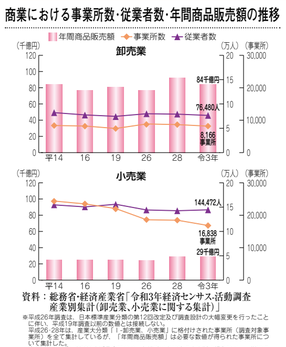

資料：総務省・経済産業省「令和3年経済センサス-活動調査 産業別集計（卸売業、小売業に関する集計）」
※平成26年調査は、日本標準産業分類の第12回改定及び調査設計の大幅変更を行ったことに伴い、平成19年調査以前の数値とは接続しない。
平成26・28年は、産業大分類「I－卸売業、小売業」に格付けされた事業所（調査対象事業所）を全て集計しているが、「年間商品販売額」は必要な数値が得られた事業所について集計した。
令和3年は、「国税庁法人番号公表サイト」情報から幅広に事業所を捉えており、単純比較ができない。
令和3年は、個人経営の事業所の調査項目に「年間商品販売額」を含まない。

事業所数・従業者数・年間商品販売額（令和3年）

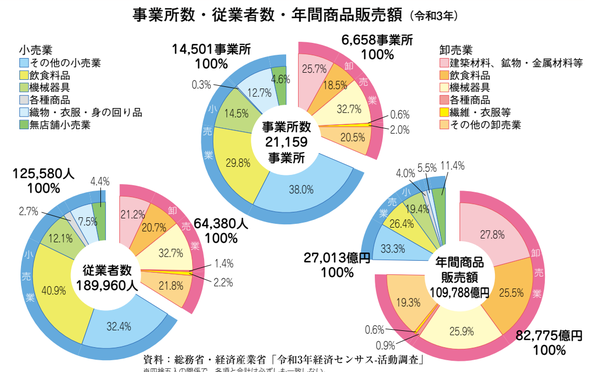

資料：総務省・経済産業省「令和3年経済センサス-活動調査」
※四捨五入の関係で、各項と合計は必ずしも一致しない。

農業 AGRICULTURE

農業産出額

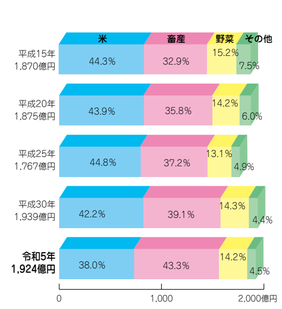

資料：農林水産省「生産農業所得統計」

水稲作付面積・収穫量・作況指数

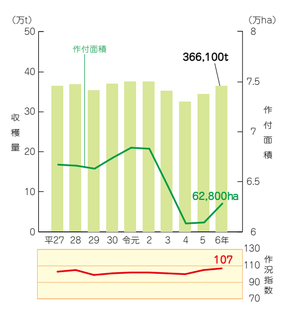

資料：農林水産省「作物統計調査」
※水稲作付面積は青刈り稲を除く

水産業 FISHERIES

水揚げ状況

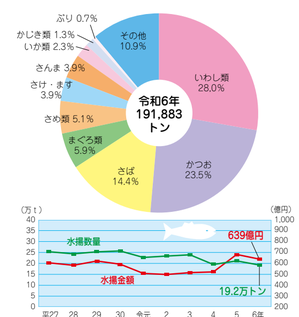

資料：県水産業振興課「水産物水揚統計」

医療・福祉 MEDICAL CARE・WELFARE

老人福祉施設等入所状況（各年１月１日現在）

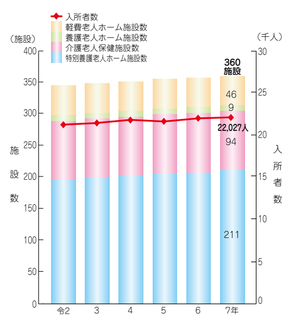

資料：県長寿社会政策課「老人福祉施設等入所状況調べ」

医療関係者数（平成16年=100、令和６年）

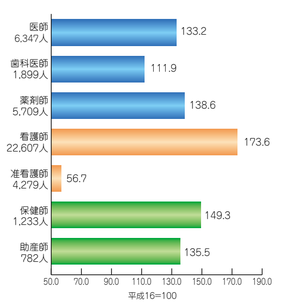

資料厚生労働省「令和6年度衛生行政報告例（就業医療関係者）の概況」「令和6年医師・歯科医師・薬剤師統計」

死因別死者数の推移

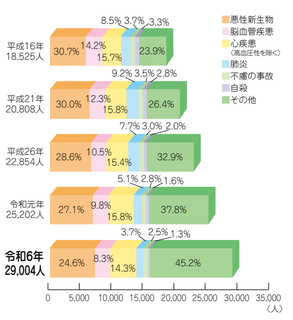

資料：厚生労働省「令和6年人口動態調査」

教育 EDUCATION

園児・児童・生徒数の推移

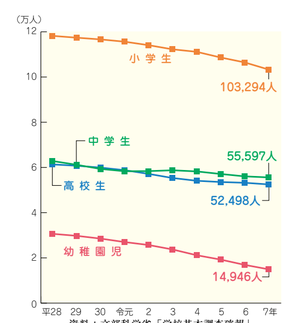

資料：文部科学省「学校基本調査確報」
※義務教育学校の児童・生徒は含まない。

高等学校卒業後の進路状況

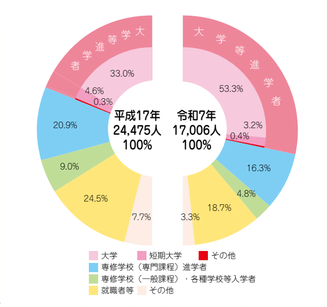

資料：文部科学省「学校基本調査確報」

生活・衛生 LIVING ENVIRONMENT

汚水処理人口・普及率

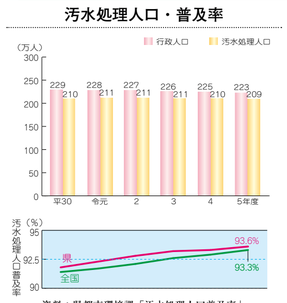

資料：県都市環境課「汚水処理人口普及率」
※平成30～令和4年度の汚水処理人口普及率（全国）は、東日本大震災により調査不能だった福島県の一部の市町村を調査対象外とした場合の参考値である。

ごみの排出量

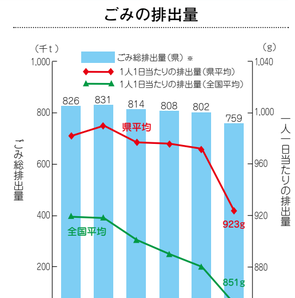

資料：県循環型社会推進課「一般廃棄物処理事業実態調査」
※ごみ総排出量（計画収集量+直接搬入量+集団資源回収量）
1人1日当たりの排出量（g/人・日）（ごみ総排出量×10⁶÷（総人口・365日or366日））

貿易 TRADE

3港（仙台塩釜・石巻・気仙沼）・仙台空港の地域別輸出入額（令和5年）

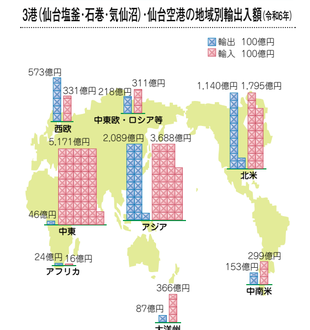

資料：横浜税関「2024年東北地域の貿易概況（Ⅱ）（確々報値）県別資料」
※項目毎の四捨五入のため、合計が一致しないことがある。

観光 TOURISM

主要地別観光客入込数（令和６年）

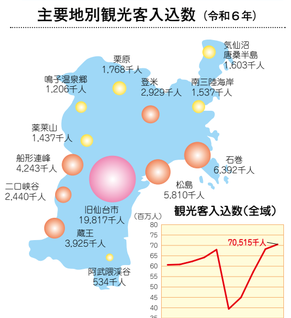

資料：県観光戦略課「観光統計概要」

財政 FINANCE

普通会計決算額（令和６年度）

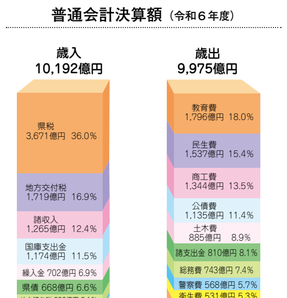

資料：県財政課業務資料

普通会計決算額・歳入の推移

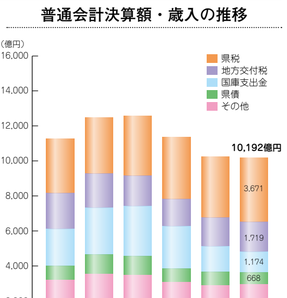

資料：県財政課業務資料

国際交流 INTERNATIONAL EXCHANGE

在留外国人数（各年 12 月 31 日現在）

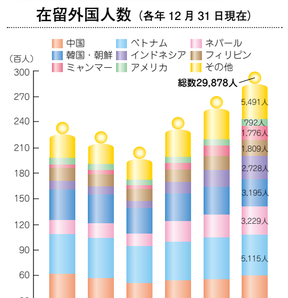

資料：法務省出入国在留管理庁「在留外国人統計」
※出入国管理及び難民認定法に規定する中長期在留者及び特別永住者の合計

一般旅券発行数と出国者数の推移

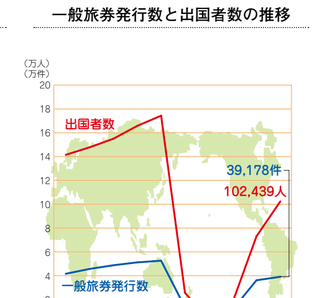

資料：外務省領事局「旅券統計」、法務省「出入国管理統計」

市町村の概要 DATA BY MUNICIPAL AREA

市町村名	面積（令7.10.1）国土地理院（1）	人口 総務省統計局 令和2年国勢調査（令2.10.1）	人口 総務省統計局 令和2年国勢調査（令2.10.1）	事業所（令3.6.1 令和3年経済センサス-活動調査 総務省・経済産業省）民営事業所（事業内容等の不詳事業所を含む）	事業所 民営事業所従業者数（男女別の不詳を含む）	市町村内総生産（令和4年度）県統計課（2） 第一次産業	第二次産業	第三次産業	市町村民所得（分配）（令和4年度）県統計課（2）	農業（令2.2.1 2020年農林業センサス確定値）農林水産省 農家戸数	経営耕地面積	水稲収穫量（令和6年産）農林水産省	工業（令6.6.1 2024年経済構造実態調査 製造業事業所調査）総務省・経済産業省 事業所数	従業者数	製造品出荷額等	商業（令3.6.1 令和3年経済センサス-活動調査）総務省・経済産業省 事業所数	従業者数	年間商品販売額	普通会計決算額（令和6年度）県市町村課 歳入	歳出	教育（令和7.5.1学校基本調査確報）県統計課 学校数 小学校	中学校	義務教育学校	児童生徒数 小学校	中学校	義務教育学校
	km²	人	世帯	事業所	人	百万円	百万円	百万円	百万円	戸	ha	t	事業所	人	万円	事業所	人	百万円	百万円	百万円	校	校	校	人	人	人
市町村計	※7,282.34	2,301,996	982,523	104,258	1,031,186	9,614,668	139,204	2,071,707	7,417,237	6,540,716	41,509	104,600	366,100	3,102	114,979	546,926,083	21,159	189,960	10,978,811	1,350,853	1,315,853	351	196	5	103,294	55,597	1,721
広域仙南圏 計	※1,551.40	166,529	63,475	6,824	64,161	755,722	13,388	390,950	352,445	390,950	7,445	10,862	34,355	350	20,018	92,485,974	1,457	10,003	228,288	105,679	101,200	43	22	0	6,579	3,684	0
白石市	286.48	32,758	12,518	1,444	13,186	137,232	2,378	67,359	67,687	78,168	1,411	1,777	4,870	59	4,297	15,234,951	280	2,033	46,688	19,241	18,603	15	6	0	1,188	695	0
角田市	147.53	27,976	10,276	1,014	12,413	214,748	2,348	155,552	57,149	66,304	1,646	3,322	12,100	66	5,474	36,267,969	238	1,593	29,533	21,450	20,827	5	2	0	964	613	0
蔵王町	※152.83	11,418	3,924	604	5,058	46,742	2,439	16,300	28,069	24,940	836	1,248	3,040	39	1,353	6,598,005	122	623	20,502	8,329	8,042	5	3	0	442	253	0
七ヶ宿町	263.09	1,262	524	94	546	4,641	539	946	3,163	2,359	133	243	515	3	123	124,633	19	95	435	2,720	2,623	1	1	0	51	19	0
大河原町	24.99	23,571	9,524	1,157	9,384	88,883	465	20,245	68,298	60,437	315	460	1,440	37	1,086	3,259,993	289	2,246	53,113	12,718	12,033	3	2	0	1,215	671	0
村田町	78.38	10,666	3,770	466	4,343	43,499	581	22,280	20,699	23,914	764	808	2,450	30	1,420	5,194,191	101	506	14,577	6,098	5,826	2	2	0	376	227	0
柴田町	54.03	38,271	15,546	1,124	12,399	150,463	495	75,766	74,413	91,605	534	690	2,930	50	4,495	19,832,581	216	2,103	53,593	15,518	15,054	6	3	0	1,656	813	0
川崎町	※270.77	8,345	2,967	409	3,105	26,993	1,772	8,382	16,877	18,604	632	925	3,060	20	660	1,560,051	83	267	3,179	5,647	5,323	3	2	0	261	163	0
丸森町	273.30	12,262	4,426	512	3,727	42,521	2,371	24,120	16,090	24,619	1,174	1,389	3,950	46	1,110	4,413,600	109	537	6,668	13,958	12,869	3	1	0	426	230	0
広域仙台都市圏 計	1,648.90	1,540,389	694,926	70,046	736,733	6,792,799	20,783	1,065,715	5,715,823	4,741,355	8,158	19,960	63,234	1,459	52,787	292,442,874	13,894	139,214	9,678,622	851,887	834,332	190	111	1	73,991	38,975	478
仙台市	786.38	1,096,704	525,455	53,604	568,963	5,156,634	3,602	496,019	4,664,243	3,553,481	2,521	5,082	14,100	712	15,725	112,401,490	10,674	111,015	8,683,430	624,903	616,737	125	74	0	51,098	26,731	0
塩竈市	17.38	52,203	21,193	2,549	18,257	171,921	6,081	34,257	131,824	126,623	38	X	X	131