

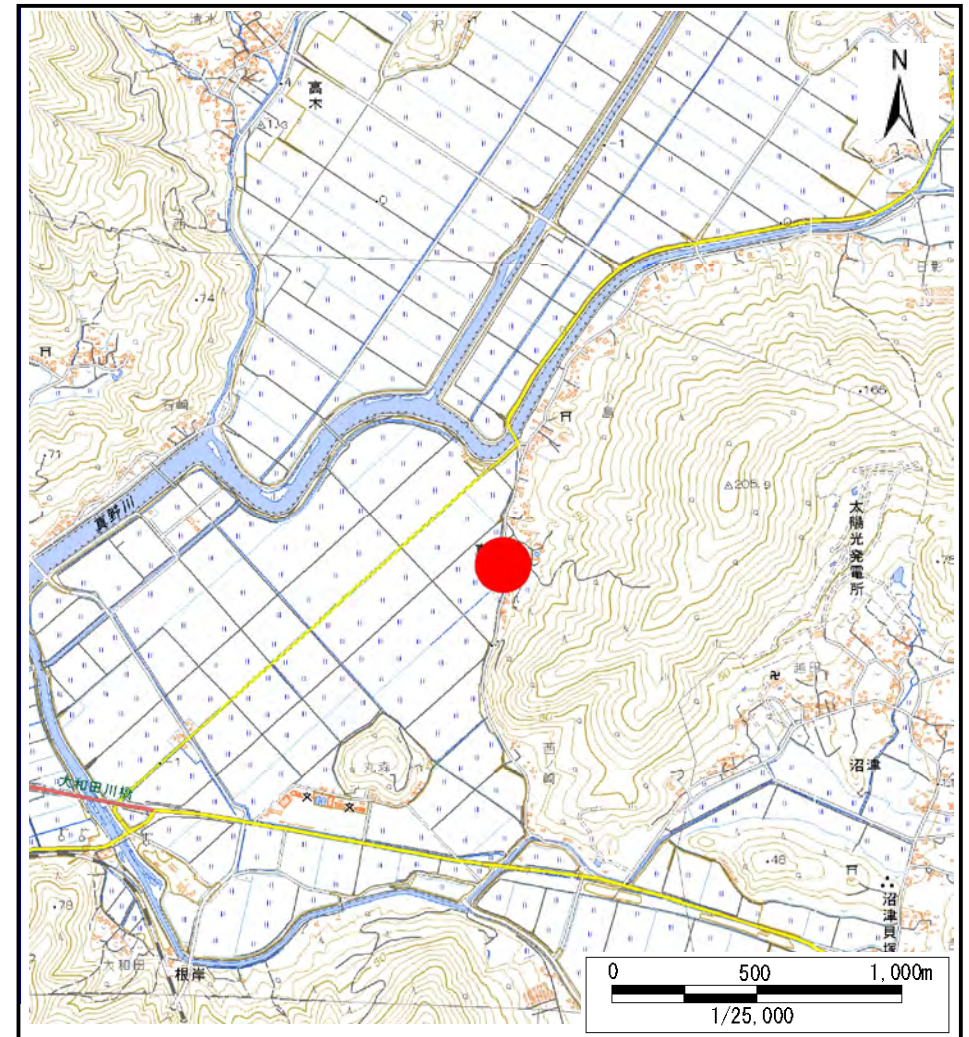
# 土砂災害警戒区域等の指定の告示に係る図書(その1)

|       |  |
|-------|--|
| 告示番号  |  |
| 告示年月日 |  |

|         |                              |
|---------|------------------------------|
| 自然現象の種類 | 土石流                          |
| 溪流番号    | N202D0287                    |
| 水系名     | 北上川                          |
| 河川名     | 真野川                          |
| 溪流名     | 真野沢3                         |
| 所在地     | 石巻市真野字小島、字小島山、字上小島、字小島前、字新牛石 |
| 調査機関    | 宮城県東部土木事務所                   |



位置図(S=1:200,000)



位置図(S=1:25,000)

宮城県

「測量法に基づく国土地理院長承認(複製)R 7JHf 282」「本製品を複製する場合には、国土地理院の長の承認を得なければならない。」



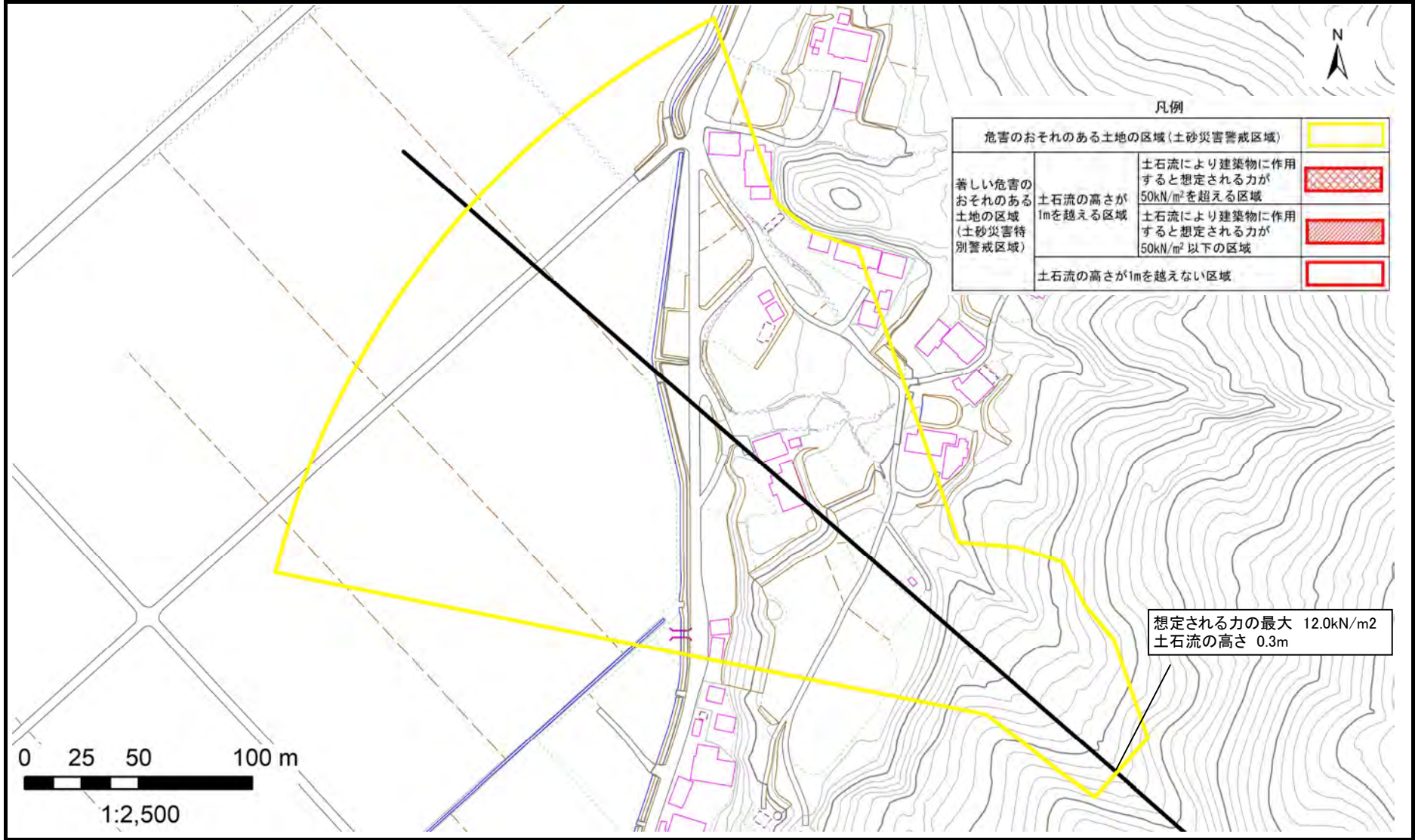
土砂災害警戒区域等の指定の告示に係る図書（その2）

|       |  |
|-------|--|
| 告示番号  |  |
| 告示年月日 |  |

危害のおそれのある土地、著しい危害のおそれのある土地の設定図

|      |       |
|------|-------|
| 調査年度 | 令和6年度 |
|------|-------|

|       |      |           |     |      |     |                              |
|-------|------|-----------|-----|------|-----|------------------------------|
| 溪流の位置 | 溪流番号 | N202D0287 | 溪流名 | 真野沢3 | 所在地 | 石巻市真野字小島、字小島山、字上小島、字小島前、字新牛石 |
|-------|------|-----------|-----|------|-----|------------------------------|





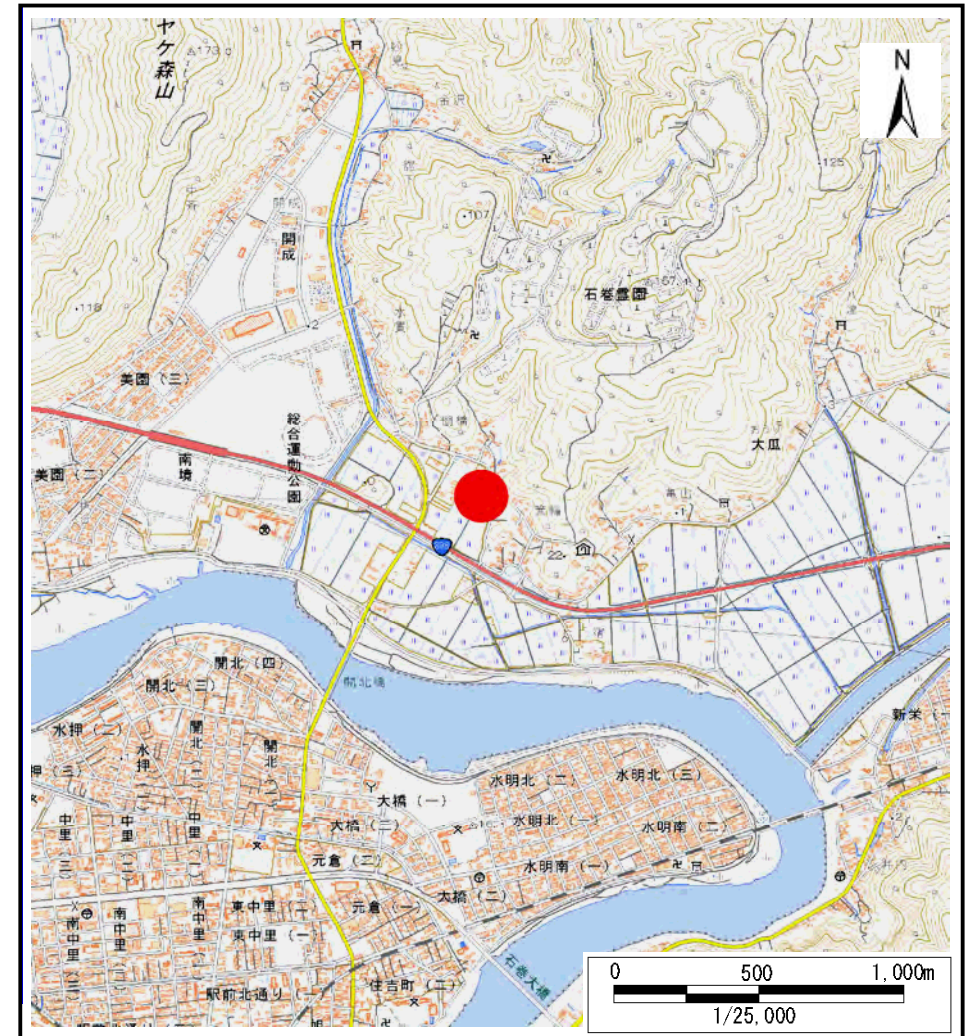
# 土砂災害警戒区域等の指定の告示に係る図書(その1)

|       |  |
|-------|--|
| 告示番号  |  |
| 告示年月日 |  |

|         |                     |
|---------|---------------------|
| 自然現象の種類 | 土石流                 |
| 溪流番号    | N202D0288           |
| 水系名     | 北上川                 |
| 河川名     | -                   |
| 溪流名     | 大瓜沢4                |
| 所在地     | 石巻市大瓜字棚橋、字棚橋下待井、字剣崎 |
| 調査機関    | 宮城県東部土木事務所          |



位置図(S=1:200,000)



位置図(S=1:25,000)

宮城県

「測量法に基づく国土地理院長承認(複製)R 7JHf 282」「本製品を複製する場合には、国土地理院の長の承認を得なければならない。」



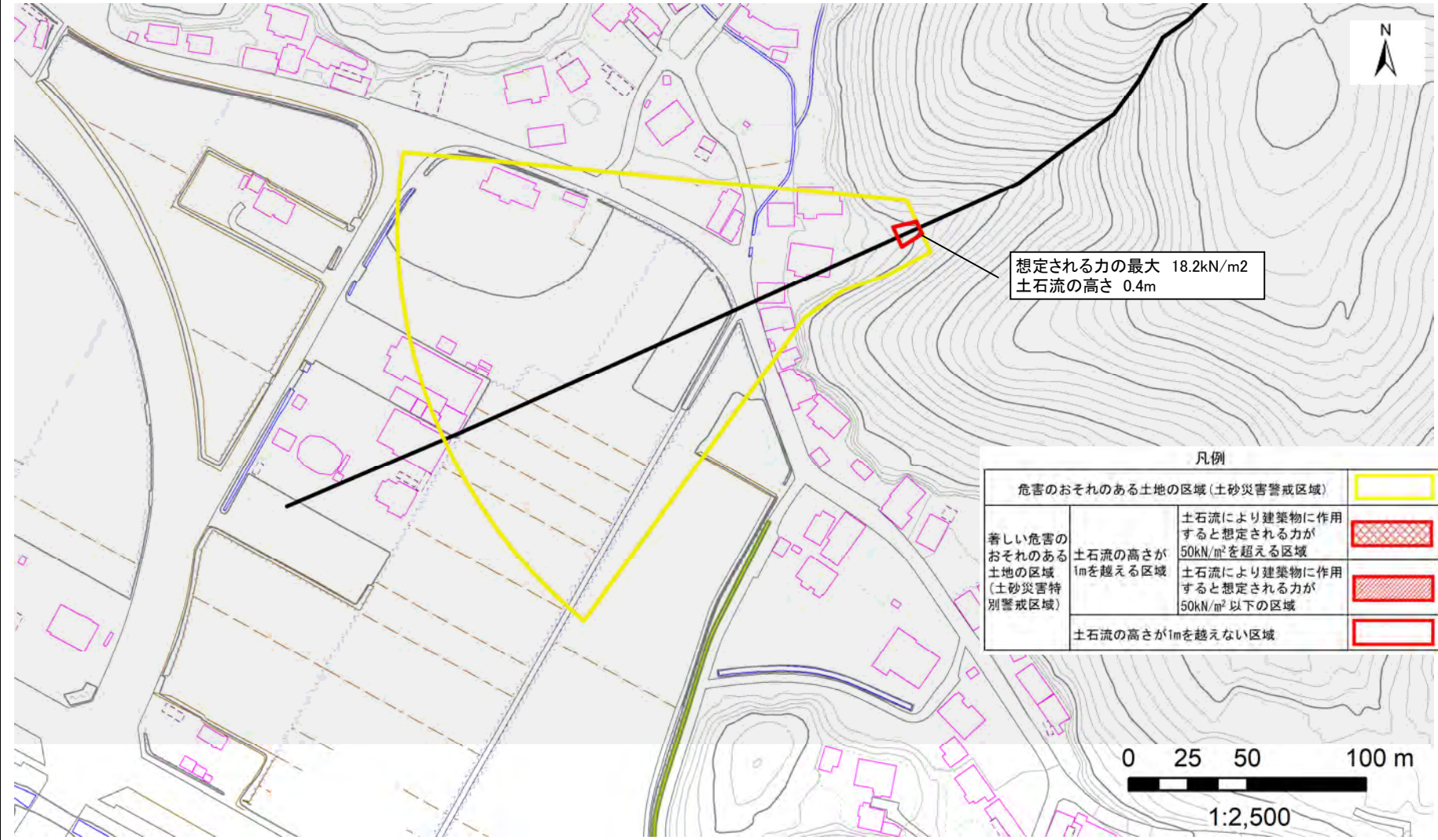
# 土砂災害警戒区域等の指定の告示に係る図書（その2）

|       |  |
|-------|--|
| 告示番号  |  |
| 告示年月日 |  |

|      |       |
|------|-------|
| 調査年度 | 令和6年度 |
|------|-------|

危害のおそれのある土地、著しい危害のおそれのある土地の設定図

|       |      |           |     |      |     |                     |
|-------|------|-----------|-----|------|-----|---------------------|
| 渓流の位置 | 渓流番号 | N202D0288 | 渓流名 | 大瓜沢4 | 所在地 | 石巻市大瓜字棚橋、字棚橋下待井、字剣崎 |
|-------|------|-----------|-----|------|-----|---------------------|





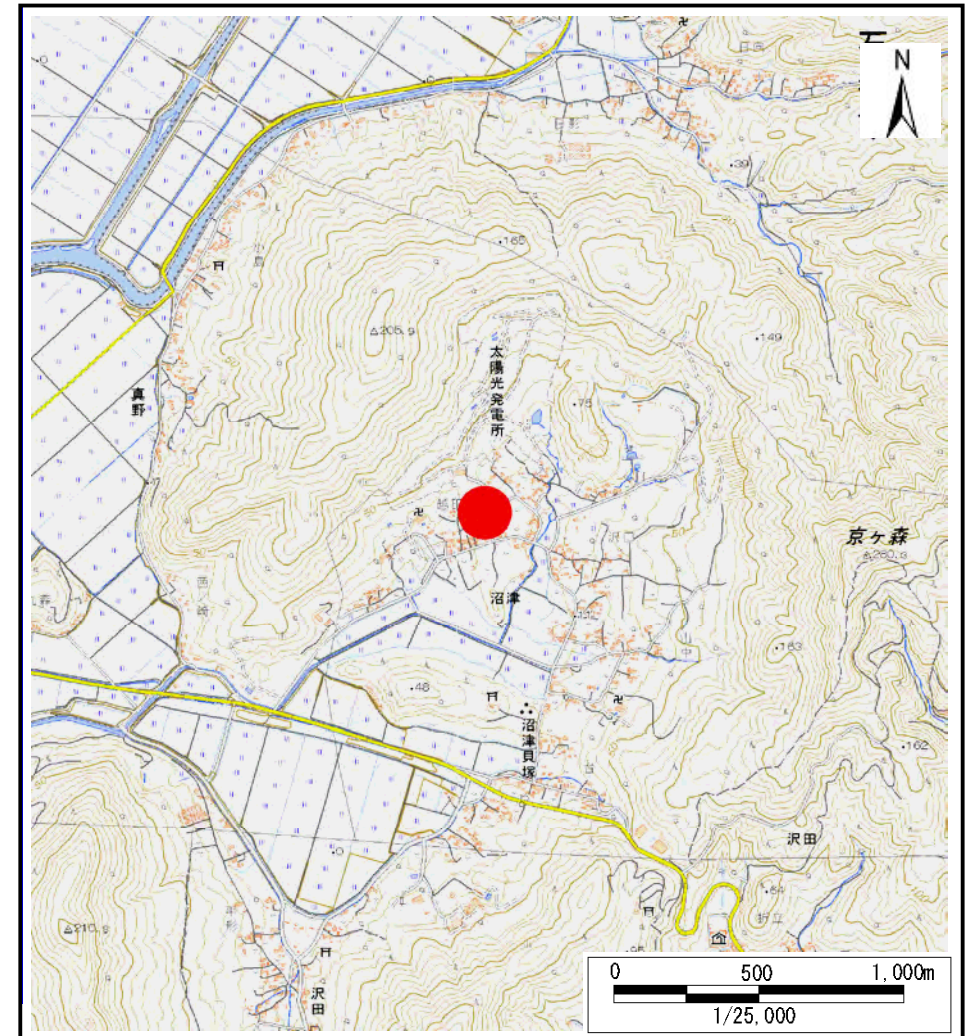
# 土砂災害警戒区域等の指定の告示に係る図書(その1)

|       |  |
|-------|--|
| 告示番号  |  |
| 告示年月日 |  |

|         |                       |
|---------|-----------------------|
| 自然現象の種類 | 土石流                   |
| 溪流番号    | N202D0290             |
| 水系名     | 北上川                   |
| 河川名     | -                     |
| 溪流名     | 沼津沢8                  |
| 所在地     | 石巻市沼津字大林山、字越田、字入、字北新田 |
| 調査機関    | 宮城県東部土木事務所            |



位置図(S=1:200,000)



位置図(S=1:25,000)

宮城県

「測量法に基づく国土地理院長承認(複製)R 7JHf 282」「本製品を複製する場合には、国土地理院の長の承認を得なければならない。」

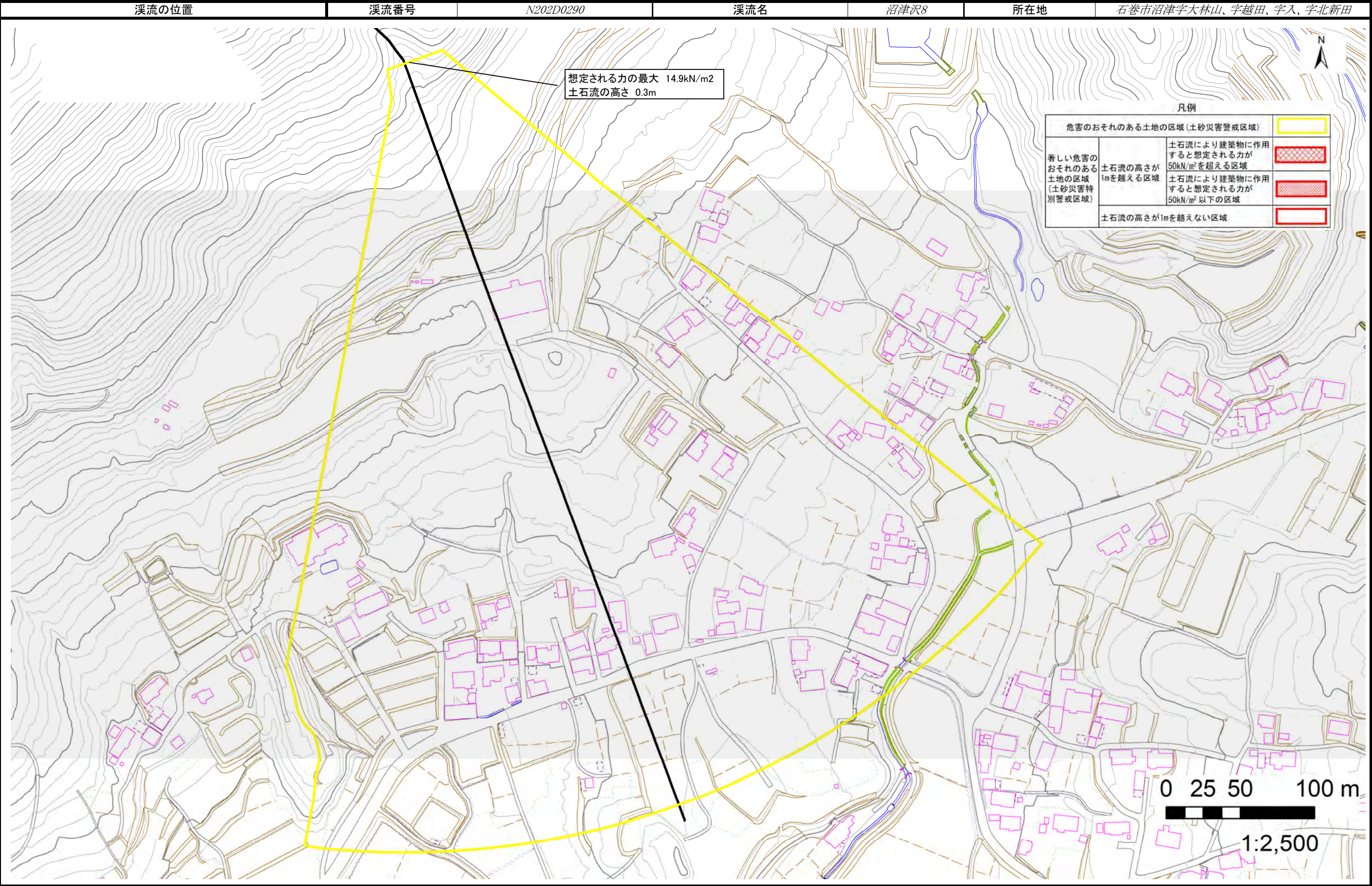


土砂災害警戒区域等の指定の告示に係る図書（その2）

|       |  |
|-------|--|
| 告示番号  |  |
| 告示年月日 |  |

危害のおそれのある土地、著しい危害のおそれのある土地の設定図

|      |                       |
|------|-----------------------|
| 調査年度 | 令和6年度                 |
| 所在地  | 石巻市沼津字大林山、字越田、字入、字北新田 |





# 土砂災害警戒区域等の指定の告示に係る図書(その1)

|       |  |
|-------|--|
| 告示番号  |  |
| 告示年月日 |  |

|         |                 |
|---------|-----------------|
| 自然現象の種類 | 土石流             |
| 溪流番号    | N202D0292       |
| 水系名     | 北上川             |
| 河川名     | -               |
| 溪流名     | 大瓜沢5            |
| 所在地     | 石巻市大瓜字棚橋、字棚橋下待井 |
| 調査機関    | 宮城県東部土木事務所      |



位置図(S=1:200,000)



位置図(S=1:25,000)

宮城県

「測量法に基づく国土地理院長承認(複製)R 7JHf 282」「本製品を複製する場合には、国土地理院の長の承認を得なければならない。」



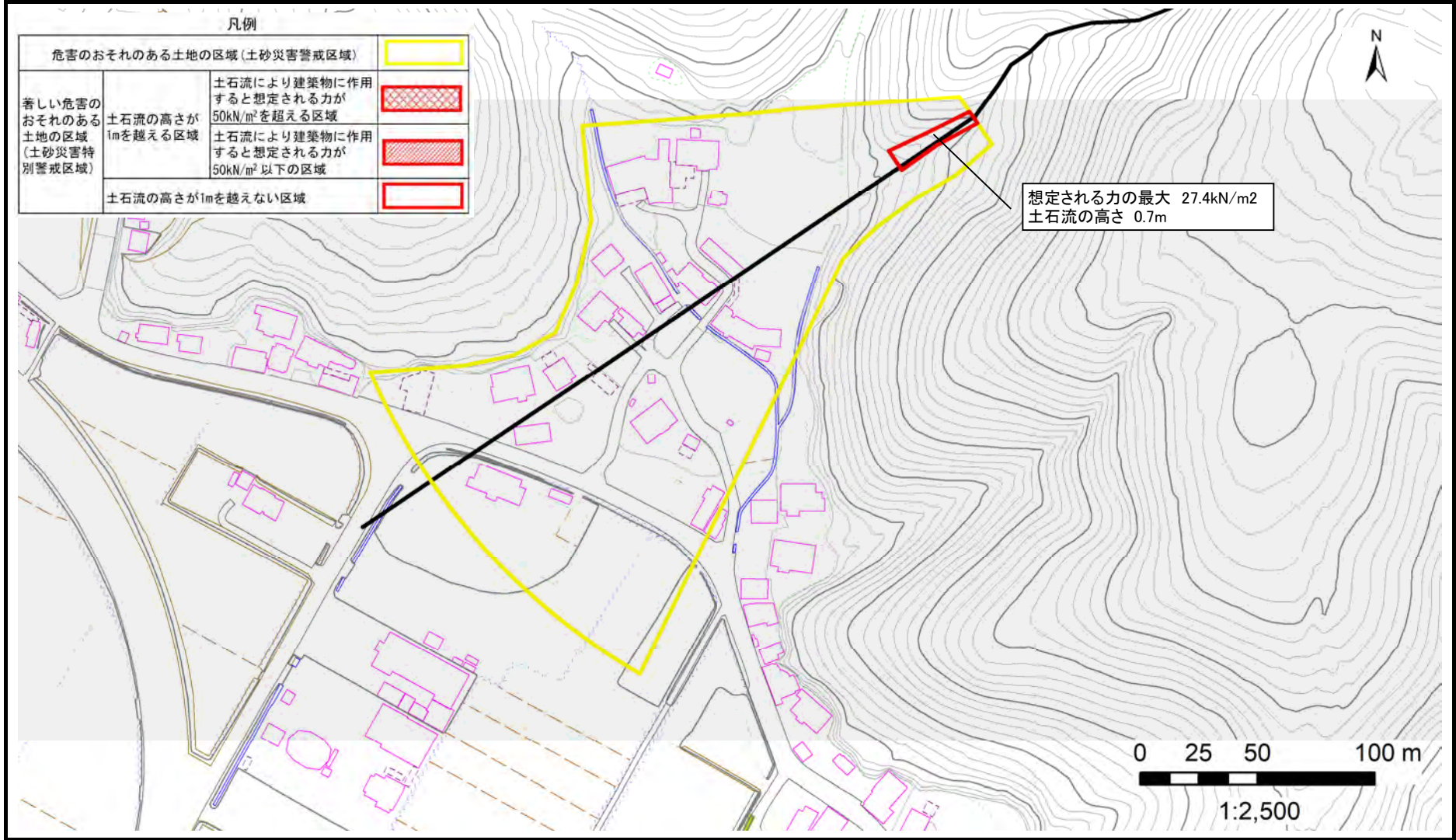
土砂災害警戒区域等の指定の告示に係る図書（その2）

|       |  |
|-------|--|
| 告示番号  |  |
| 告示年月日 |  |

危害のおそれのある土地、著しい危害のおそれのある土地の設定図

|      |       |
|------|-------|
| 調査年度 | 令和6年度 |
|------|-------|

|       |      |           |     |      |     |                 |
|-------|------|-----------|-----|------|-----|-----------------|
| 渓流の位置 | 渓流番号 | N202D0292 | 渓流名 | 大瓜沢5 | 所在地 | 石巻市大瓜字棚橋、字棚橋下待井 |
|-------|------|-----------|-----|------|-----|-----------------|





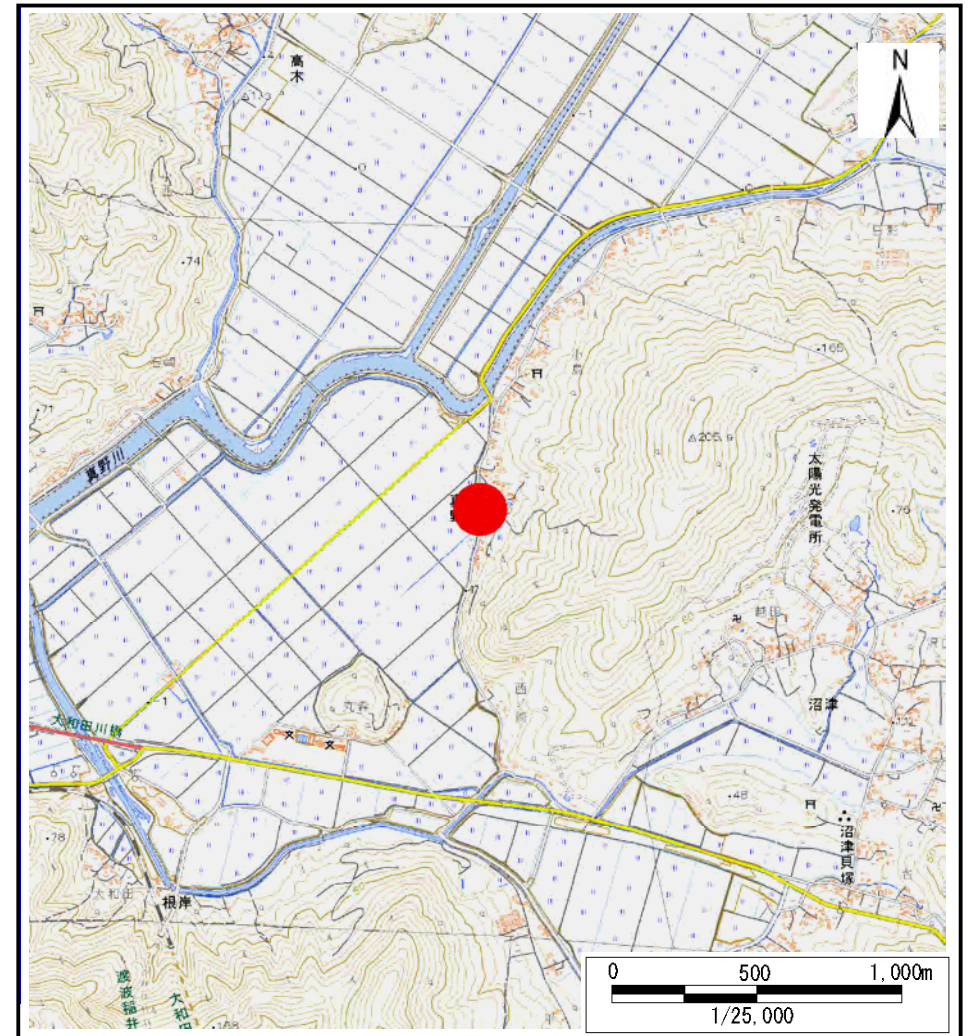
# 土砂災害警戒区域等の指定の告示に係る図書(その1)

|       |  |
|-------|--|
| 告示番号  |  |
| 告示年月日 |  |

|         |                              |
|---------|------------------------------|
| 自然現象の種類 | 土石流                          |
| 溪流番号    | N202D0293                    |
| 水系名     | 北上川                          |
| 河川名     | -                            |
| 溪流名     | 真野沢4                         |
| 所在地     | 石巻市真野字小島、字小島山、字上小島、字小島前、字新牛石 |
| 調査機関    | 宮城県東部土木事務所                   |



位置図(S=1:200,000)



位置図(S=1:25,000)

宮城県

「測量法に基づく国土地理院長承認(複製)R 7JHf 282」「本製品を複製する場合には、国土地理院の長の承認を得なければならない。」



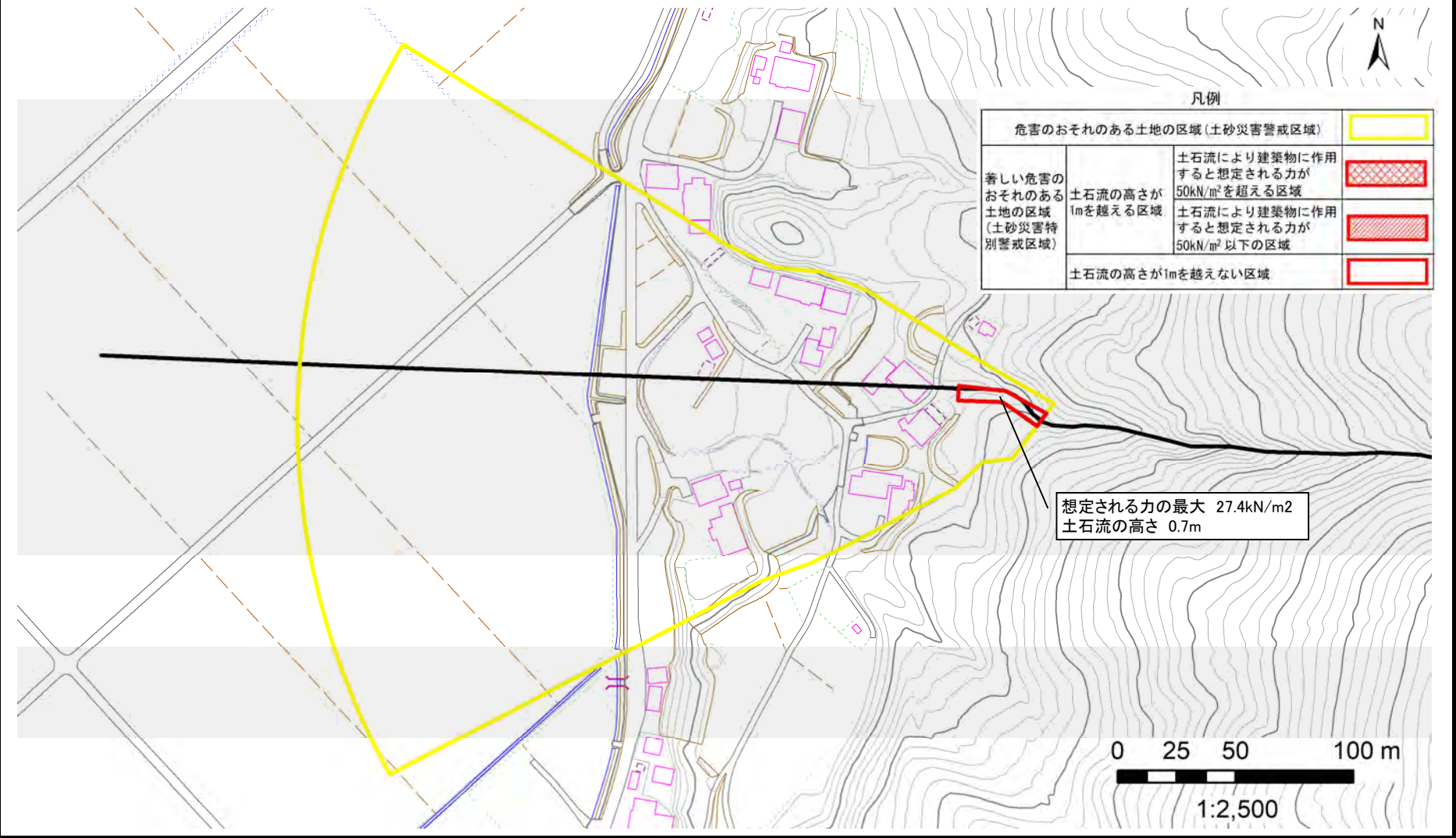
土砂災害警戒区域等の指定の告示に係る図書（その2）

|       |  |
|-------|--|
| 告示番号  |  |
| 告示年月日 |  |

|      |       |
|------|-------|
| 調査年度 | 令和6年度 |
|------|-------|

危害のおそれのある土地、著しい危害のおそれのある土地の設定図

|       |      |           |     |      |     |                              |
|-------|------|-----------|-----|------|-----|------------------------------|
| 溪流の位置 | 溪流番号 | N202D0293 | 溪流名 | 真野沢4 | 所在地 | 石巻市真野字小島、字小島山、字上小島、字小島前、字新牛石 |
|-------|------|-----------|-----|------|-----|------------------------------|





# 土砂災害警戒区域等の指定の告示に係る図書(その1)

|       |  |
|-------|--|
| 告示番号  |  |
| 告示年月日 |  |

|         |                 |
|---------|-----------------|
| 自然現象の種類 | 土石流             |
| 溪流番号    | N202D0294       |
| 水系名     | 北上川             |
| 河川名     | -               |
| 溪流名     | 大瓜沢6            |
| 所在地     | 石巻市大瓜字棚橋、字棚橋下待井 |
| 調査機関    | 宮城県東部土木事務所      |



位置図(S=1:200,000)



位置図(S=1:25,000)

宮城県

「測量法に基づく国土地理院長承認(複製)R 7JHf 282」「本製品を複製する場合には、国土地理院の長の承認を得なければならない。」



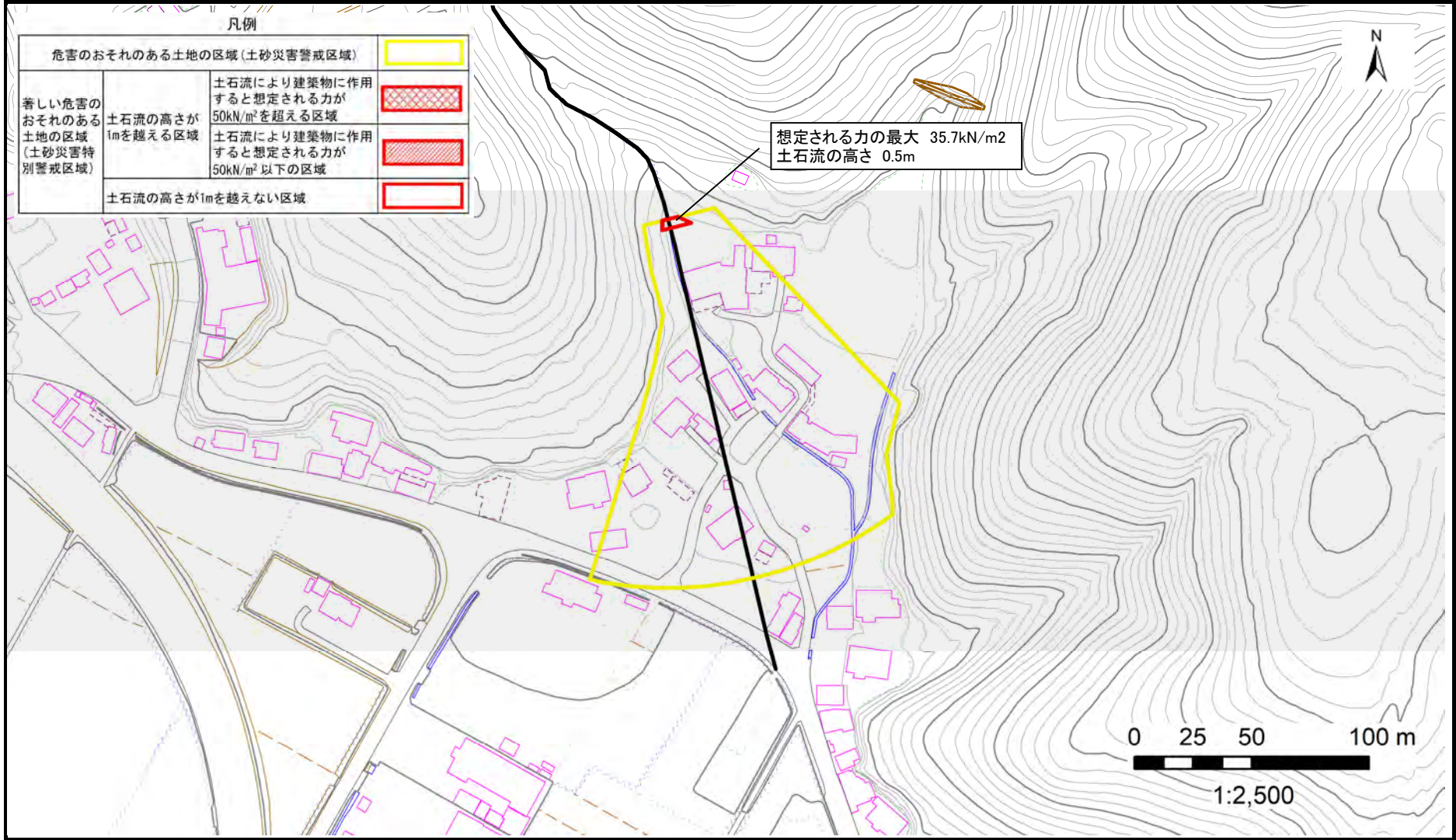
土砂災害警戒区域等の指定の告示に係る図書（その2）

|       |  |
|-------|--|
| 告示番号  |  |
| 告示年月日 |  |

危害のおそれのある土地、著しい危害のおそれのある土地の設定図

|      |       |
|------|-------|
| 調査年度 | 令和6年度 |
|------|-------|

|       |      |           |     |      |     |                 |
|-------|------|-----------|-----|------|-----|-----------------|
| 渓流の位置 | 渓流番号 | N202D0294 | 渓流名 | 大瓜沢6 | 所在地 | 石巻市大瓜字棚橋、字棚橋下待井 |
|-------|------|-----------|-----|------|-----|-----------------|





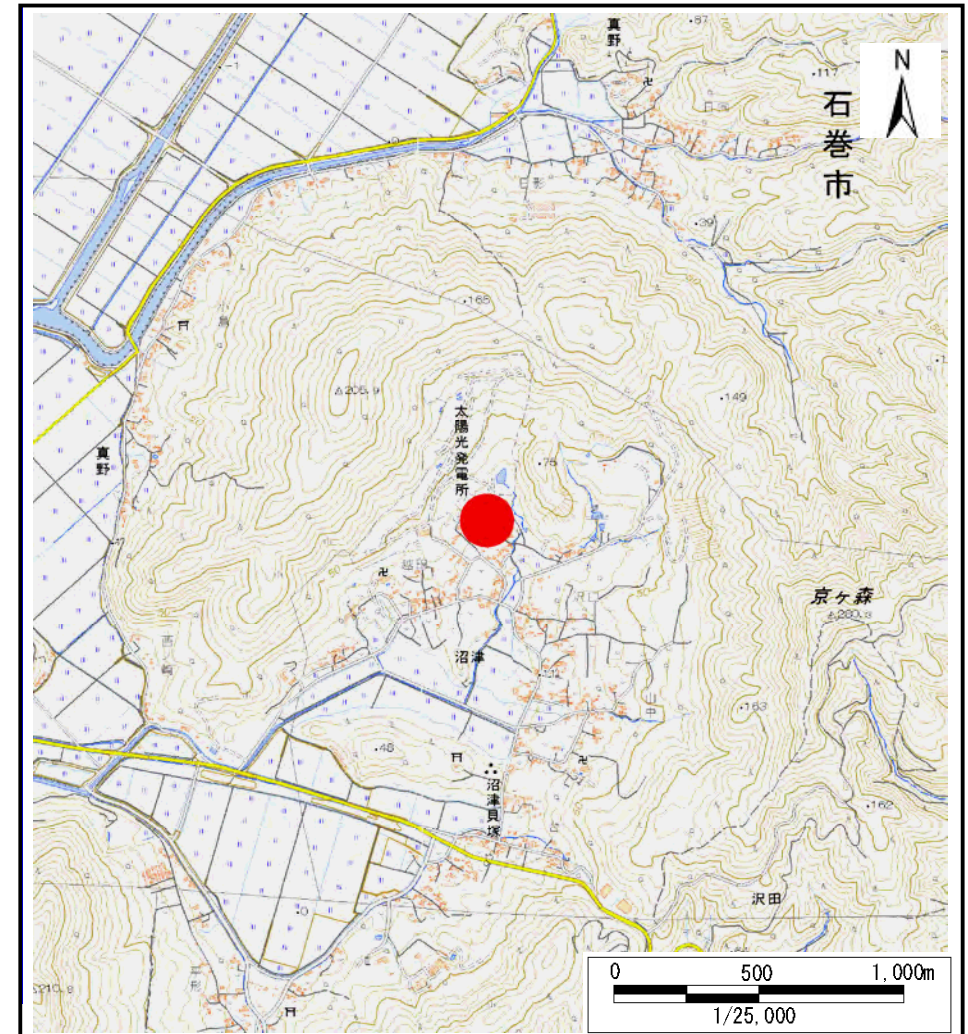
# 土砂災害警戒区域等の指定の告示に係る図書(その1)

|       |  |
|-------|--|
| 告示番号  |  |
| 告示年月日 |  |

|         |                       |
|---------|-----------------------|
| 自然現象の種類 | 土石流                   |
| 溪流番号    | N202D0295             |
| 水系名     | 北上川                   |
| 河川名     | -                     |
| 溪流名     | 沼津沢9                  |
| 所在地     | 石巻市沼津字大林山、字入、字川端、字明法寺 |
| 調査機関    | 宮城県東部土木事務所            |



位置図(S=1:200,000)



位置図(S=1:25,000)

宮城県

「測量法に基づく国土地理院長承認(複製)R 7JHf 282」「本製品を複製する場合には、国土地理院の長の承認を得なければならない。」

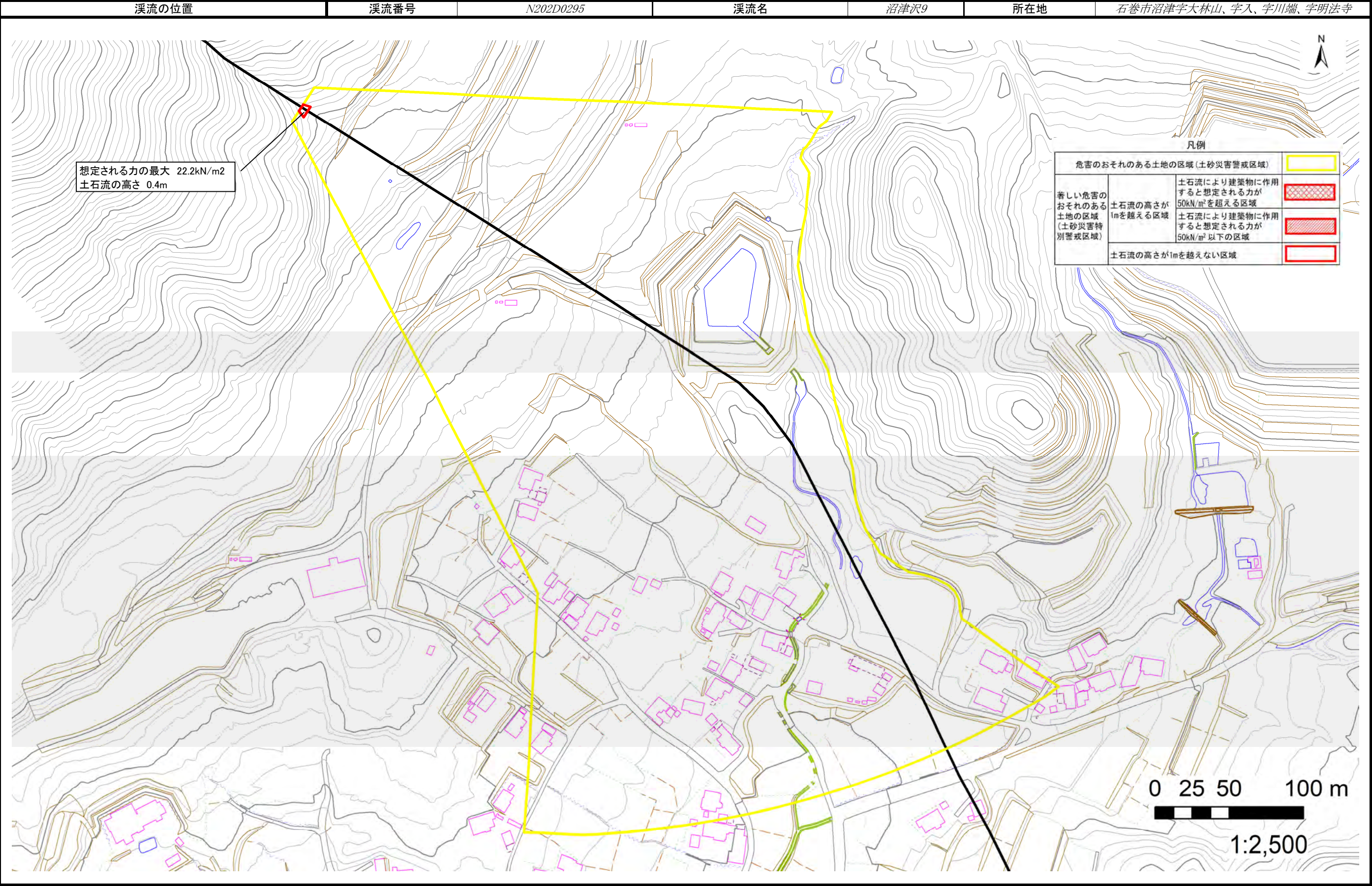


土砂災害警戒区域等の指定の告示に係る図書（その2）

|       |  |
|-------|--|
| 告示番号  |  |
| 告示年月日 |  |

危害のおそれのある土地、著しい危害のおそれのある土地の設定図

|      |                       |
|------|-----------------------|
| 調査年度 | 令和6年度                 |
| 所在地  | 石巻市沼津字大林山、字入、字川端、字明法寺 |





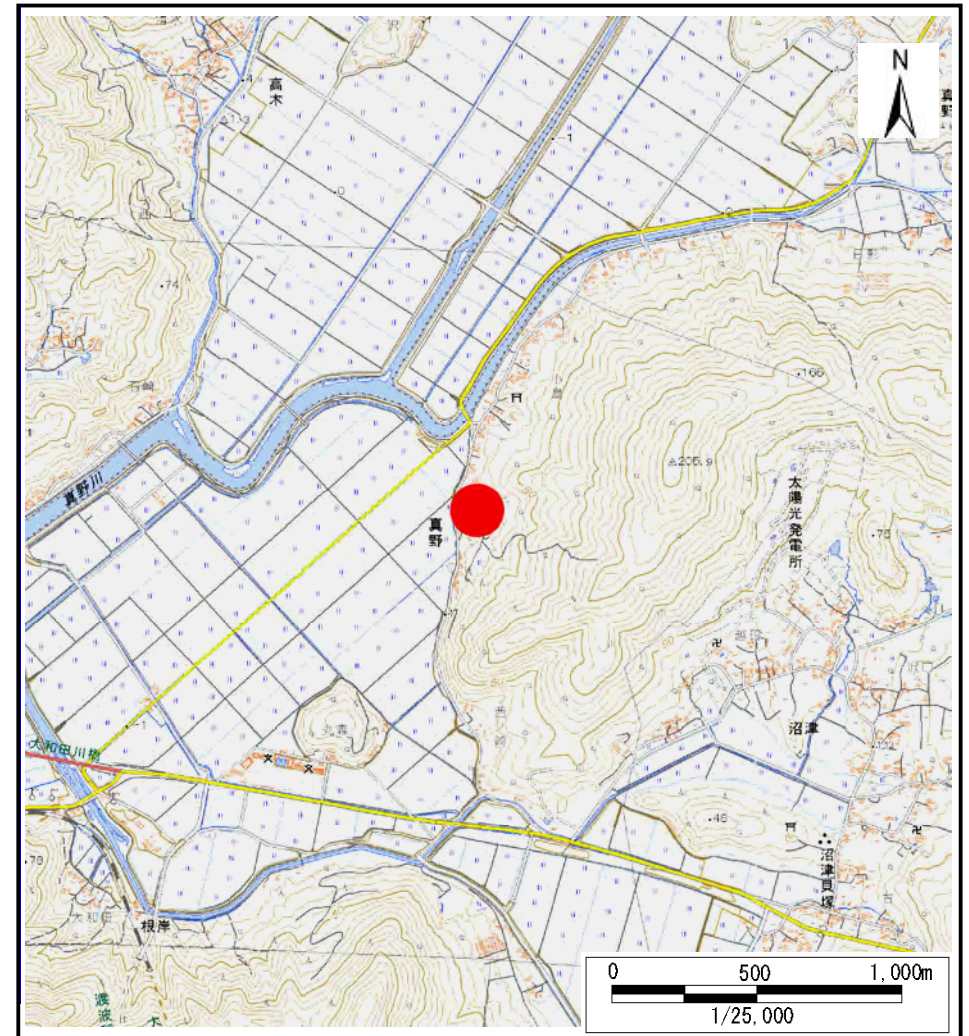
# 土砂災害警戒区域等の指定の告示に係る図書(その1)

|       |  |
|-------|--|
| 告示番号  |  |
| 告示年月日 |  |

|         |                                   |
|---------|-----------------------------------|
| 自然現象の種類 | 土石流                               |
| 溪流番号    | N202D0297                         |
| 水系名     | 北上川                               |
| 河川名     | -                                 |
| 溪流名     | 真野沢5                              |
| 所在地     | 石巻市真野字小島、字小島山、字上小島、字小島前、字新牛石、字大曲戸 |
| 調査機関    | 宮城県東部土木事務所                        |



位置図(S=1:200,000)



位置図(S=1:25,000)

宮城県

「測量法に基づく国土地理院長承認(複製)R 7JHf 282」「本製品を複製する場合には、国土地理院の長の承認を得なければならない。」

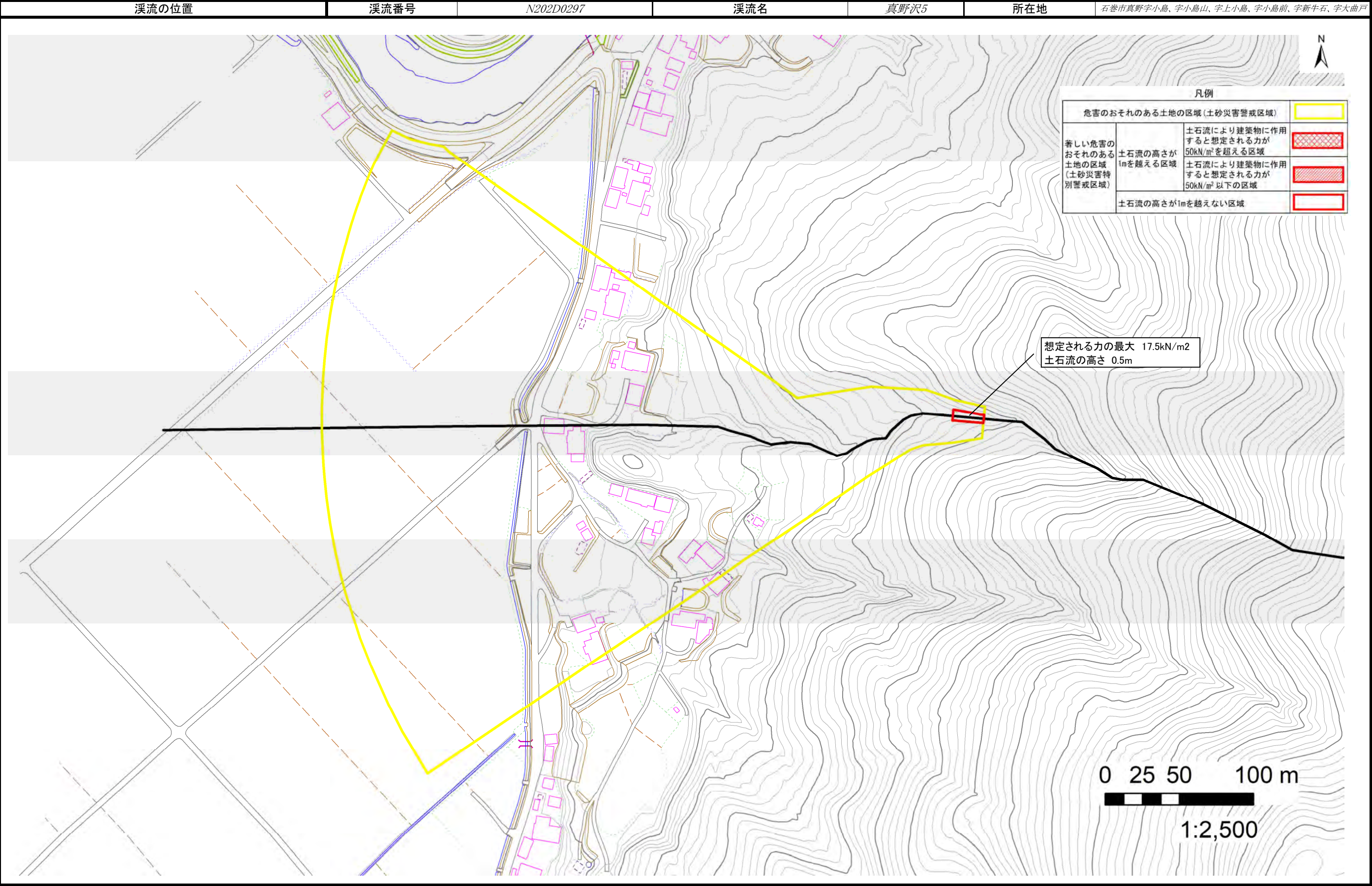


土砂災害警戒区域等の指定の告示に係る図書（その2）

|       |  |
|-------|--|
| 告示番号  |  |
| 告示年月日 |  |

危害のおそれのある土地、著しい危害のおそれのある土地の設定図

|      |                                   |
|------|-----------------------------------|
| 調査年度 | 令和6年度                             |
| 所在地  | 石巻市真野字小島、字小島山、字上小島、字小島前、字新牛石、字大曲戸 |





# 土砂災害警戒区域等の指定の告示に係る図書(その1)

|       |  |
|-------|--|
| 告示番号  |  |
| 告示年月日 |  |

|         |                          |
|---------|--------------------------|
| 自然現象の種類 | 土石流                      |
| 溪流番号    | N202D0298                |
| 水系名     | 北上川                      |
| 河川名     | -                        |
| 溪流名     | 大瓜沢7                     |
| 所在地     | 石巻市大瓜字瀬戸山、字辰脇、字新小福地、字新八津 |
| 調査機関    | 宮城県東部土木事務所               |



位置図(S=1:200,000)



位置図(S=1:25,000)

宮城県

「測量法に基づく国土地理院長承認(複製)R 7JHf 282」「本製品を複製する場合には、国土地理院の長の承認を得なければならない。」



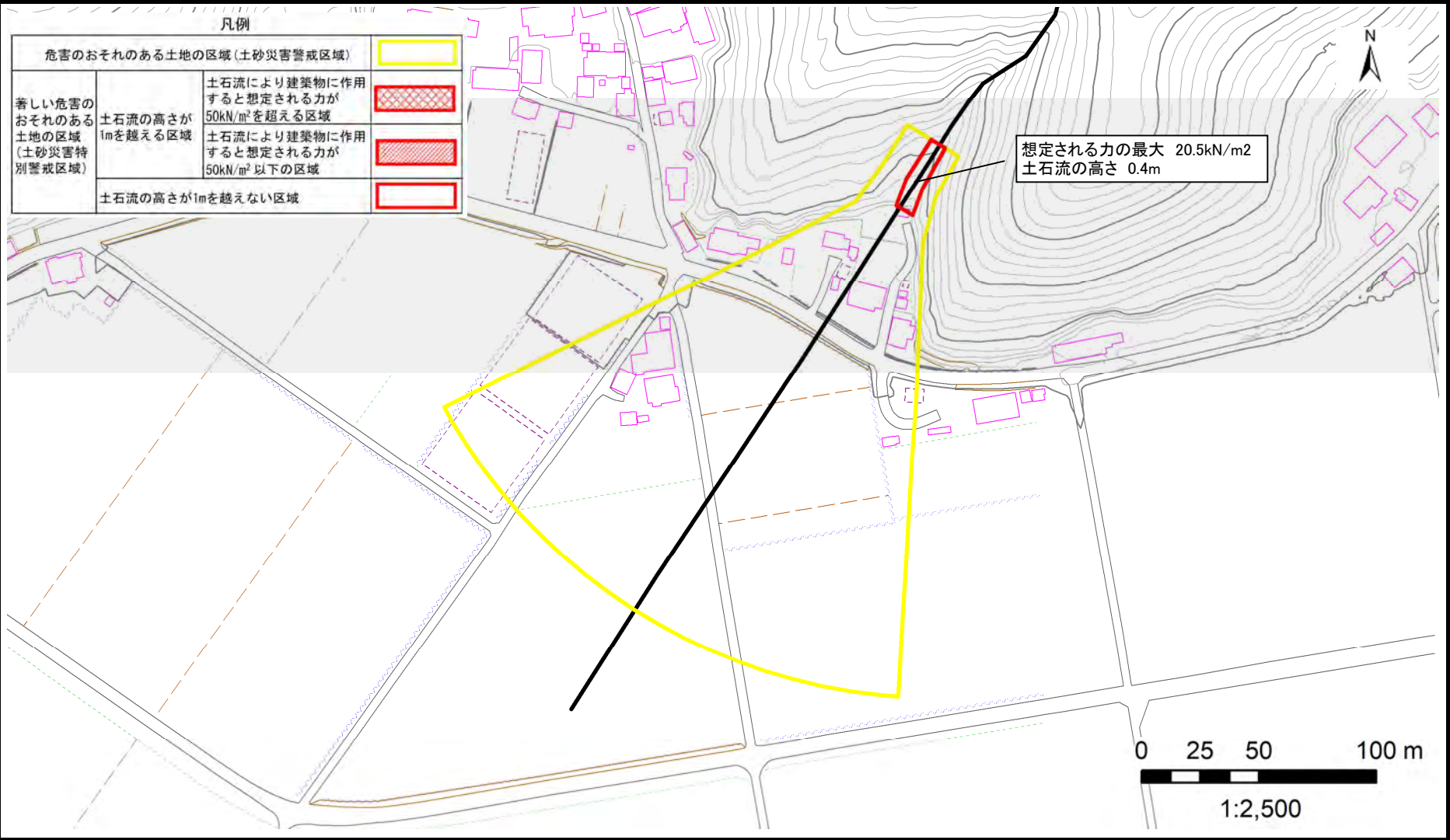
# 土砂災害警戒区域等の指定の告示に係る図書（その2）

|       |  |
|-------|--|
| 告示番号  |  |
| 告示年月日 |  |

|      |       |
|------|-------|
| 調査年度 | 令和6年度 |
|------|-------|

危害のおそれのある土地、著しい危害のおそれのある土地の設定図

|       |      |           |     |      |     |                          |
|-------|------|-----------|-----|------|-----|--------------------------|
| 渓流の位置 | 渓流番号 | N202D0298 | 渓流名 | 大瓜沢7 | 所在地 | 石巻市大瓜字瀬戸山、字辰脇、字新小福地、字新八津 |
|-------|------|-----------|-----|------|-----|--------------------------|





# 土砂災害警戒区域等の指定の告示に係る図書(その1)

|       |  |
|-------|--|
| 告示番号  |  |
| 告示年月日 |  |

|         |                        |
|---------|------------------------|
| 自然現象の種類 | 土石流                    |
| 溪流番号    | N202D0299              |
| 水系名     | 北上川                    |
| 河川名     | -                      |
| 溪流名     | 大瓜沢8                   |
| 所在地     | 石巻市大瓜字寺崎、字八津、字内八津、字八津山 |
| 調査機関    | 宮城県東部土木事務所             |



位置図(S=1:200,000)



位置図(S=1:25,000)

宮城県

「測量法に基づく国土地理院長承認(複製)R 7JHf 282」「本製品を複製する場合には、国土地理院の長の承認を得なければならない。」



# 土砂災害警戒区域等の指定の告示に係る図書（その2）

|       |  |
|-------|--|
| 告示番号  |  |
| 告示年月日 |  |

危害のおそれのある土地、著しい危害のおそれのある土地の設定図

|      |       |
|------|-------|
| 調査年度 | 令和6年度 |
|------|-------|

|       |      |           |     |      |     |                        |
|-------|------|-----------|-----|------|-----|------------------------|
| 渓流の位置 | 渓流番号 | N202D0299 | 渓流名 | 大瓜沢8 | 所在地 | 石巻市大瓜字寺崎、字八津、字内八津、字八津山 |
|-------|------|-----------|-----|------|-----|------------------------|

