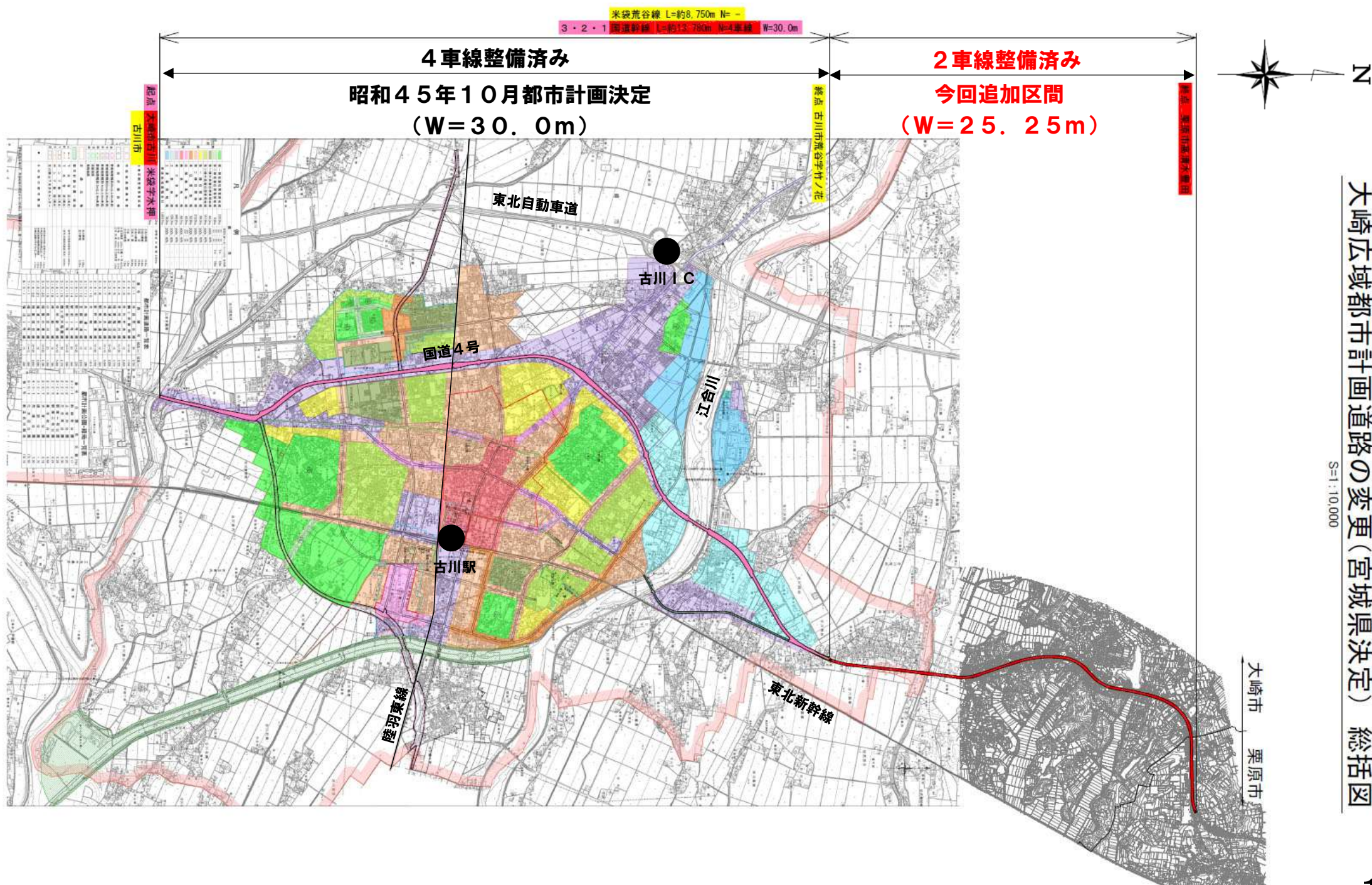


令和 7 年度
第 2 1 2 回宮城県都市計画審議会議案書
参考資料

○議案第 2 4 1 6 号 大崎広域都市計画道路の変更について

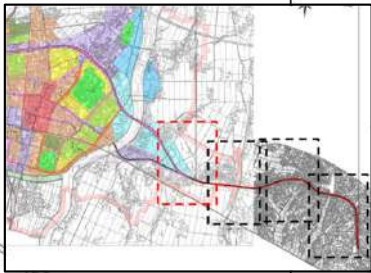
○議案第 2 4 1 7 号 仙南広域都市計画道路の変更について

令和 7 年 1 2 月
宮城県都市計画審議会



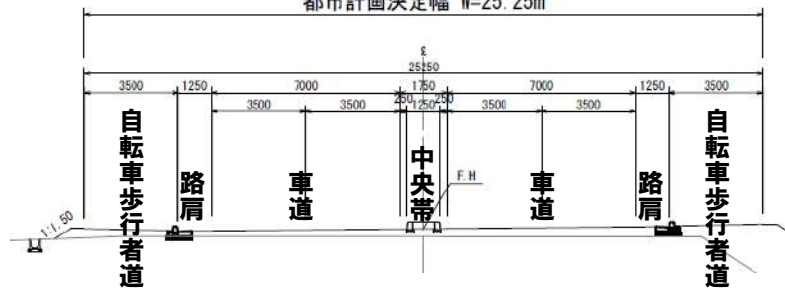
大崎広域都市計画道路の変更(宮城県決定) 計画図(1/4)

S=1:2,500



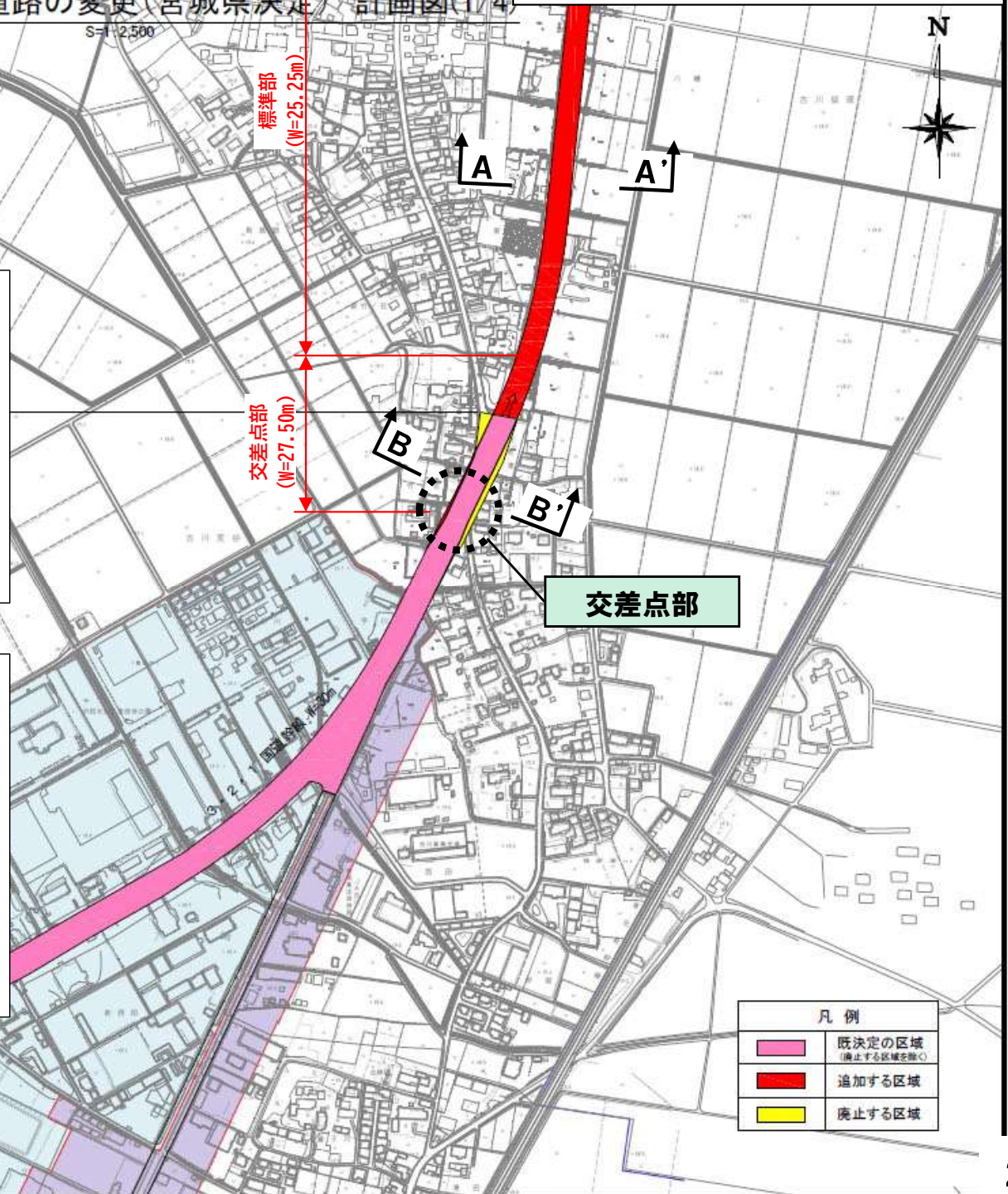

A-A' 断面 (標準部)

都市計画決定幅 W=25.25m



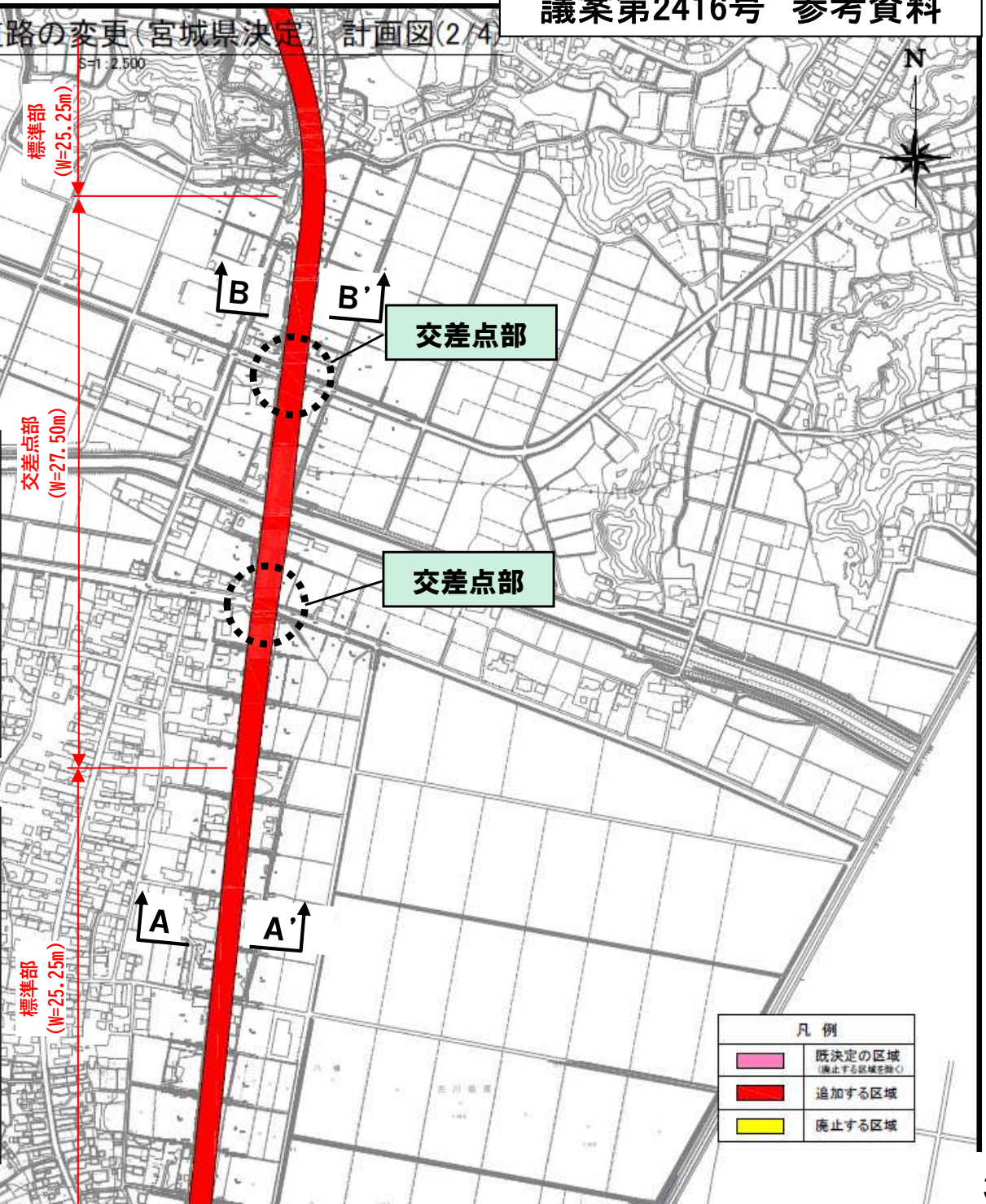
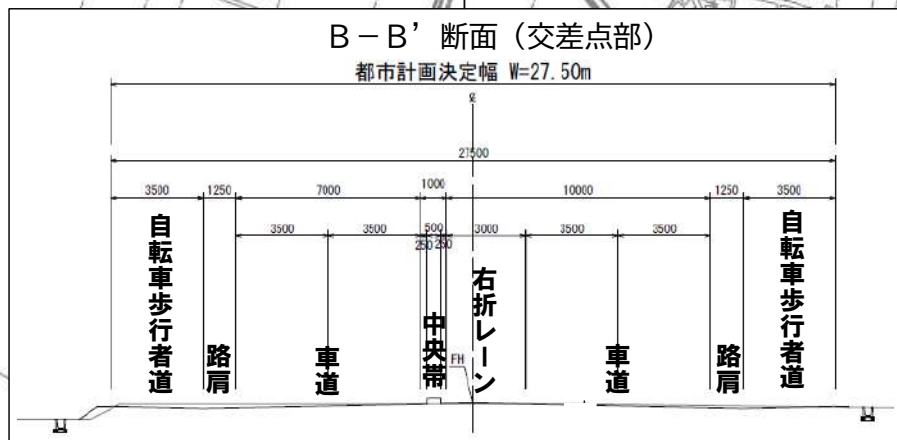
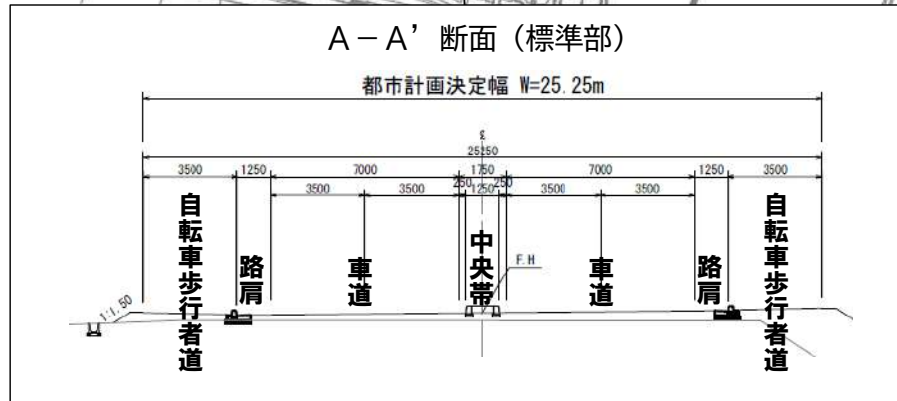
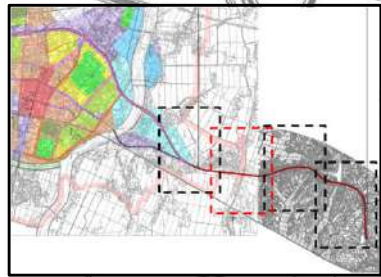
B-B' 断面 (交差点部)

都市計画決定幅 W=27.50m

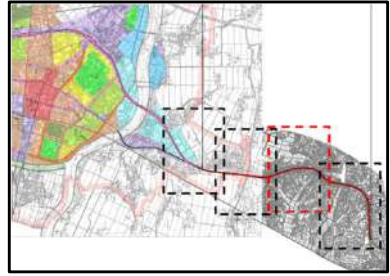


凡 例	
	既決定の区域 (廃止する区域を除く)
	追加する区域
	廃止する区域

大崎広域都市計画道路の変更(宮城県決定) 計画図(2/4)



大崎広域都市計画道路の変更(宮城県決定) 計画図(3/4)



標準部
(W=25.25m)

バス停車帯設置部
(W=29.75m)

交差点部
(W=27.50m)

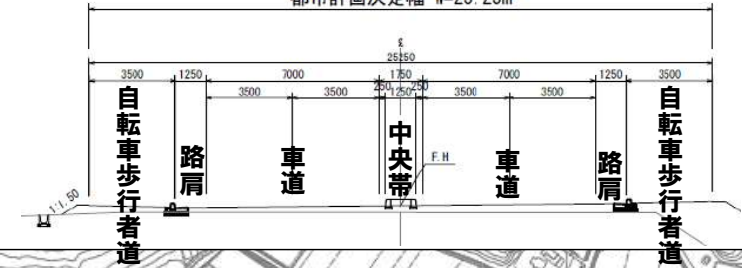
標準部
(W=25.25m)

バス停車帯設置部

交差点部


A-A' 断面 (標準部)

都市計画決定幅 W=25.25m



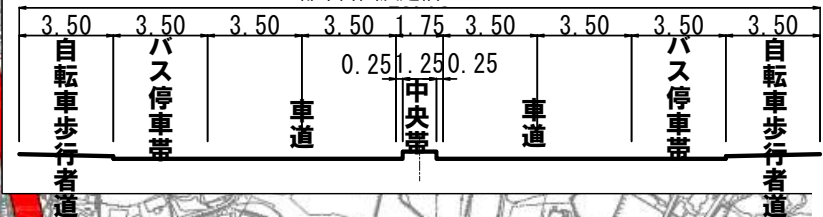
B-B' 断面 (交差点部)

都市計画決定幅 W=27.50m



C-C' 断面 (バス停車帯設置部)

都市計画決定幅 W=29.75m



凡例

	既決定の区域 (廃止する区域を除く)
	追加する区域
	廃止する区域

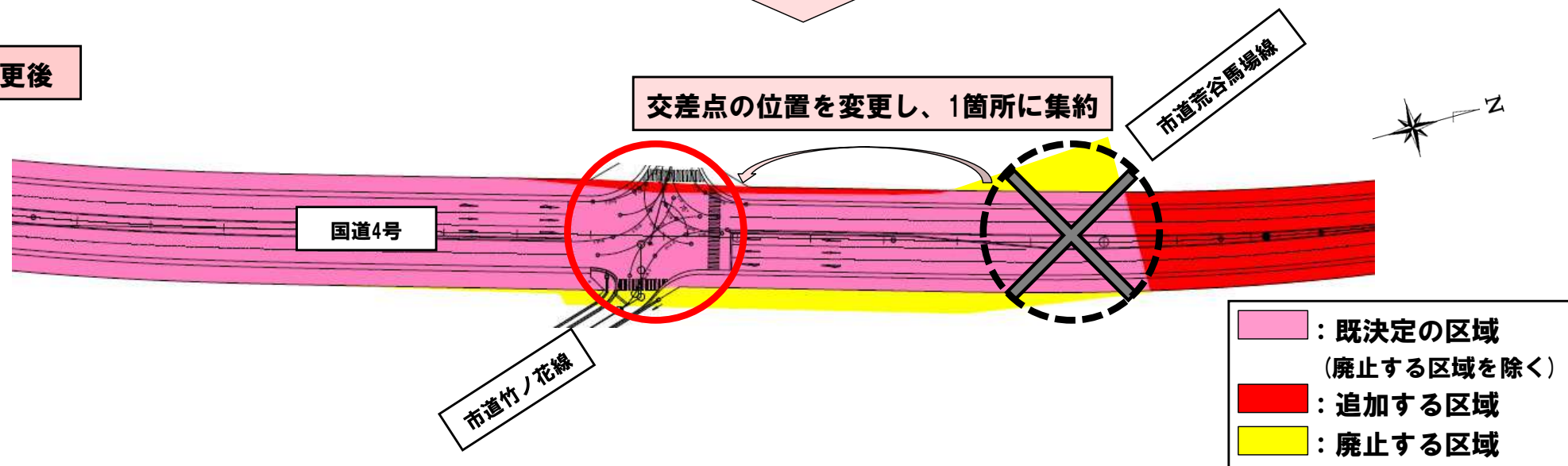


現況



Google earthより

変更後



昭和46年3月都市計画決定 (W=22.0m)

2車線暫定整備済み

4車線整備済み

今回変更区間
(W=22.0m→24.25m)

東北自動車道

国道4号

(仮称)
白石中央SIC

(部) 威徳寺前大橋線

(部) 沖の沢町山線

東北新幹線

白石蔵王駅

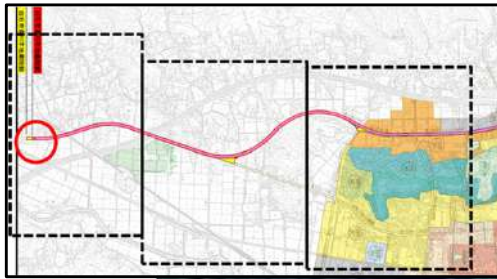
仙南広域都市計画道路の変更(宮城県決定) 総括図

0 100 500 1000
S-1 10,000

凡例	
	既決定の区域 (廃止する区域を除く)
	追加する区域
	廃止する区域



市道甲冑堂線との接続部（起点位置）の変更



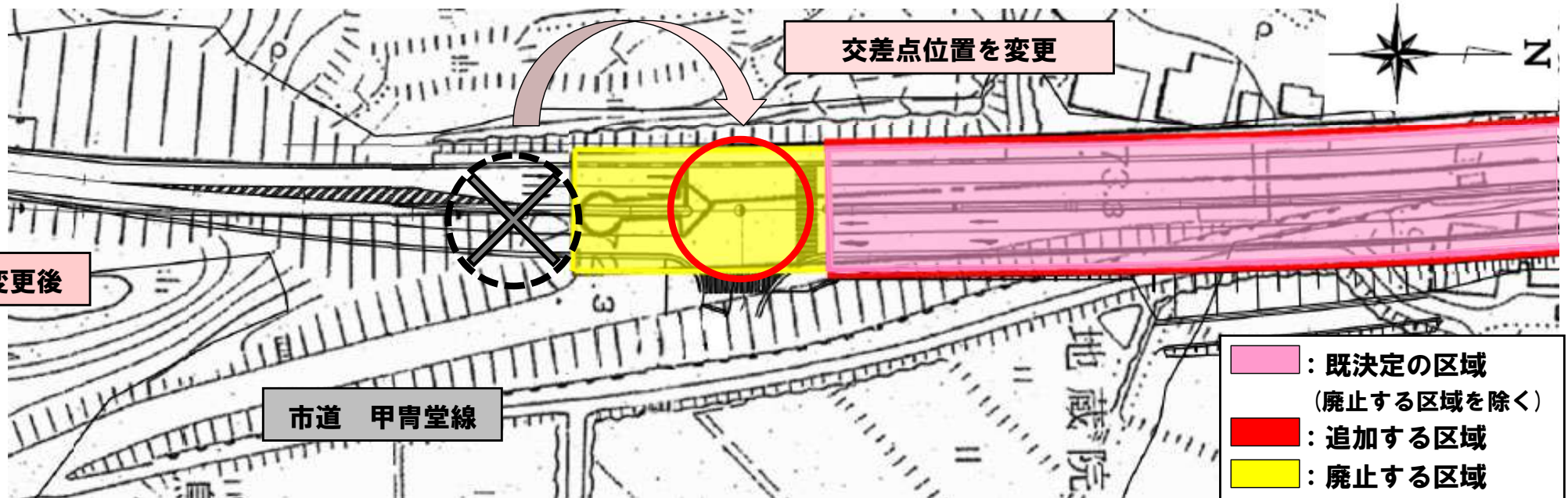
現況



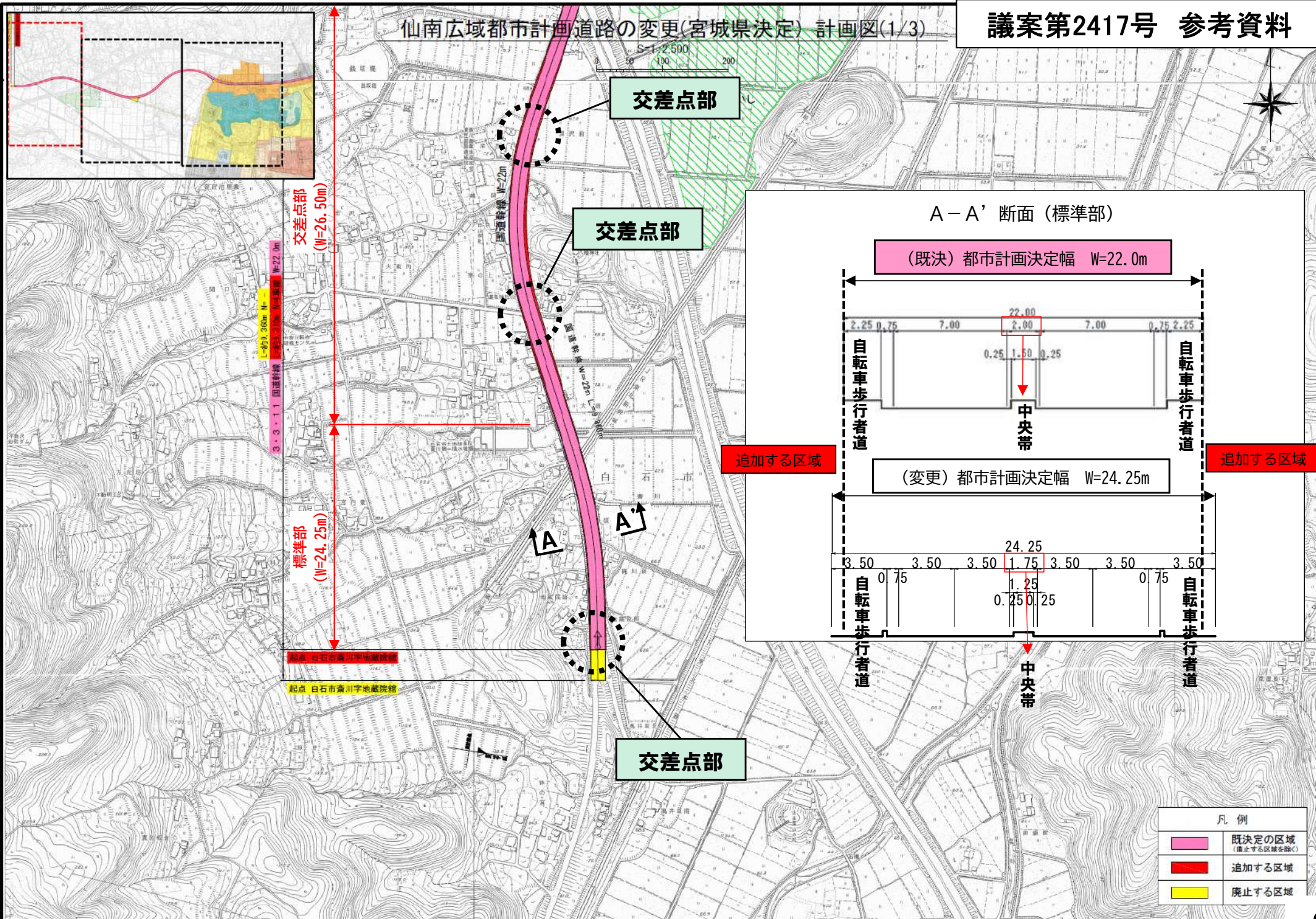
Google earthより

交差点位置を変更

変更後

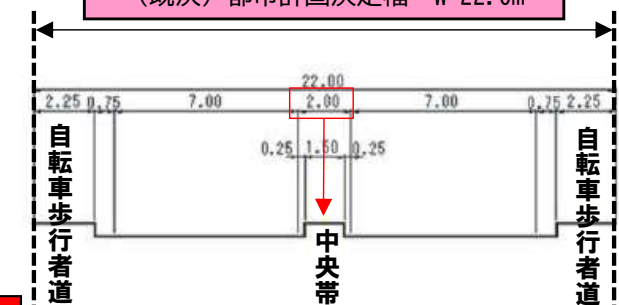


- : 既決定の区域
(廃止する区域を除く)
- : 追加する区域
- : 廃止する区域

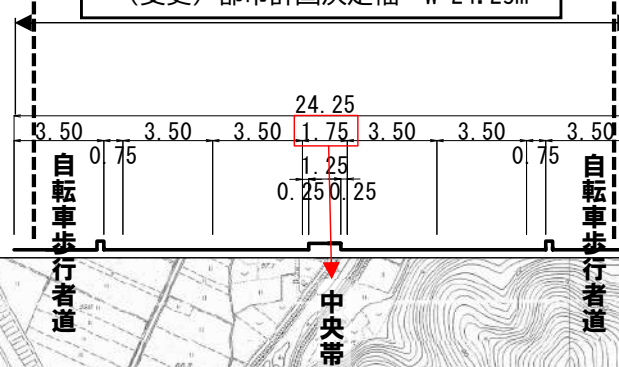


A-A' 断面 (標準部)

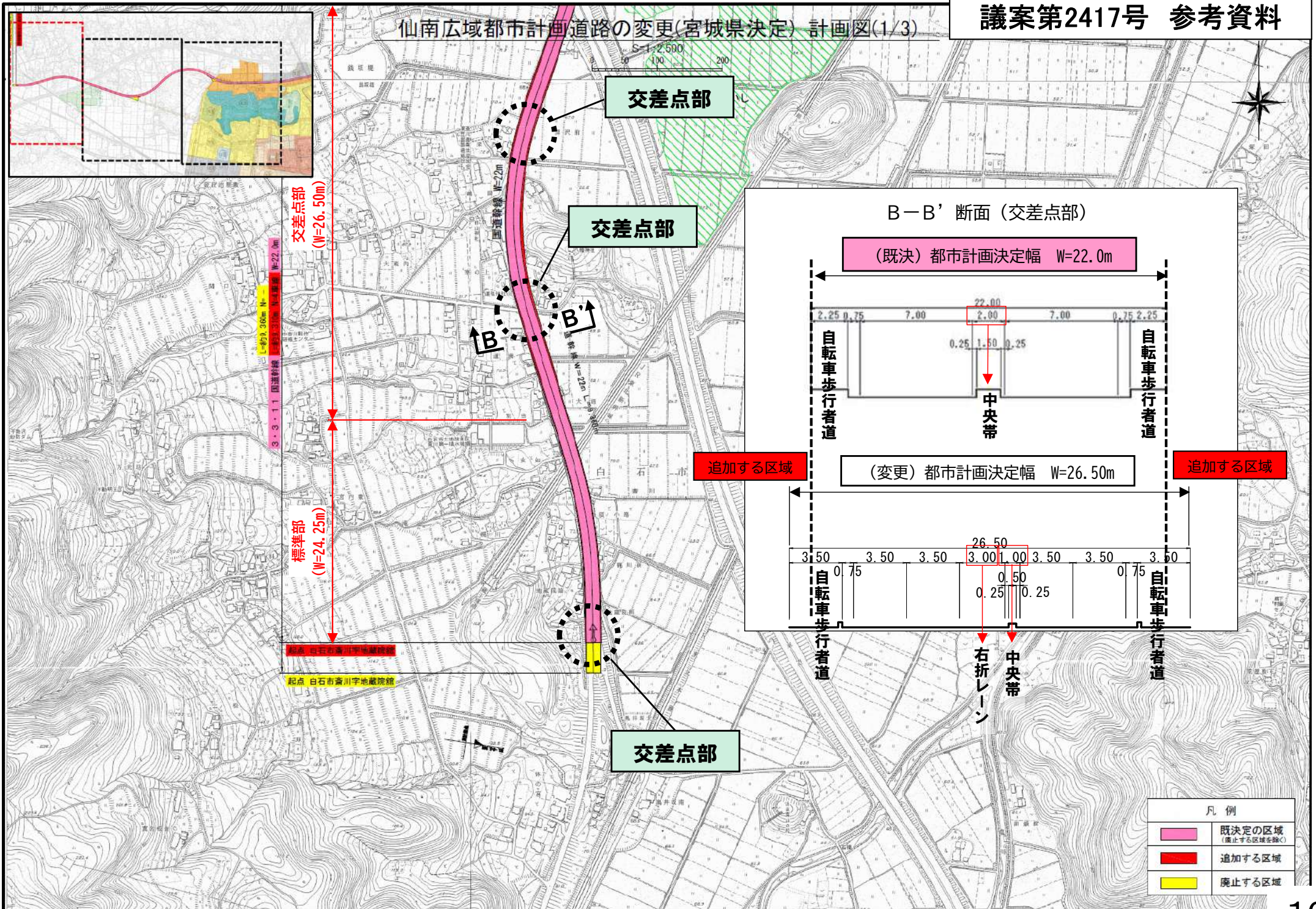
(既決) 都市計画決定幅 W=22.0m



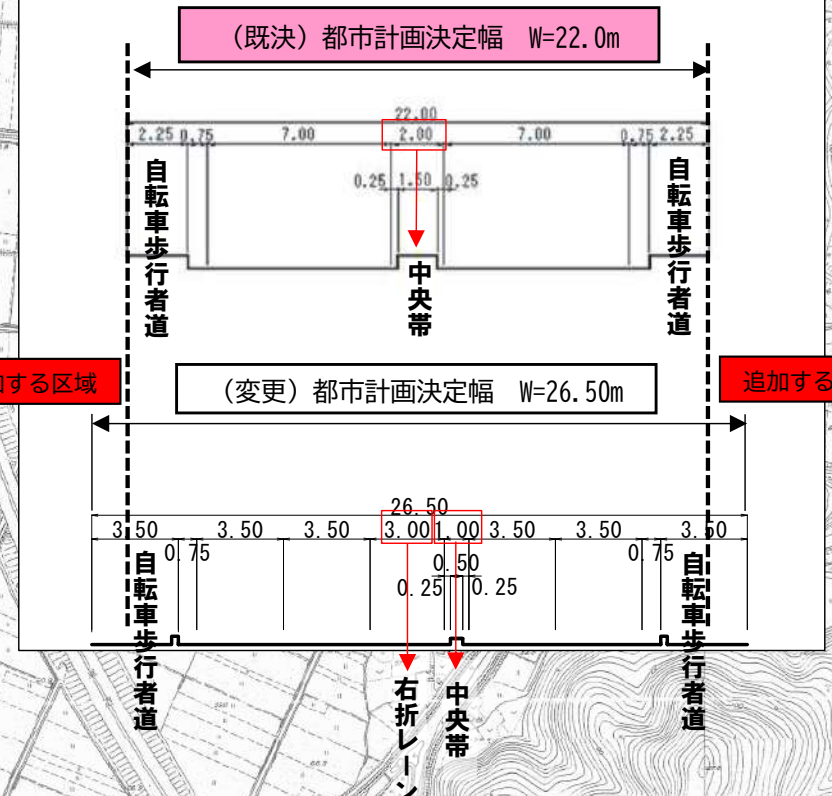
(変更) 都市計画決定幅 W=24.25m



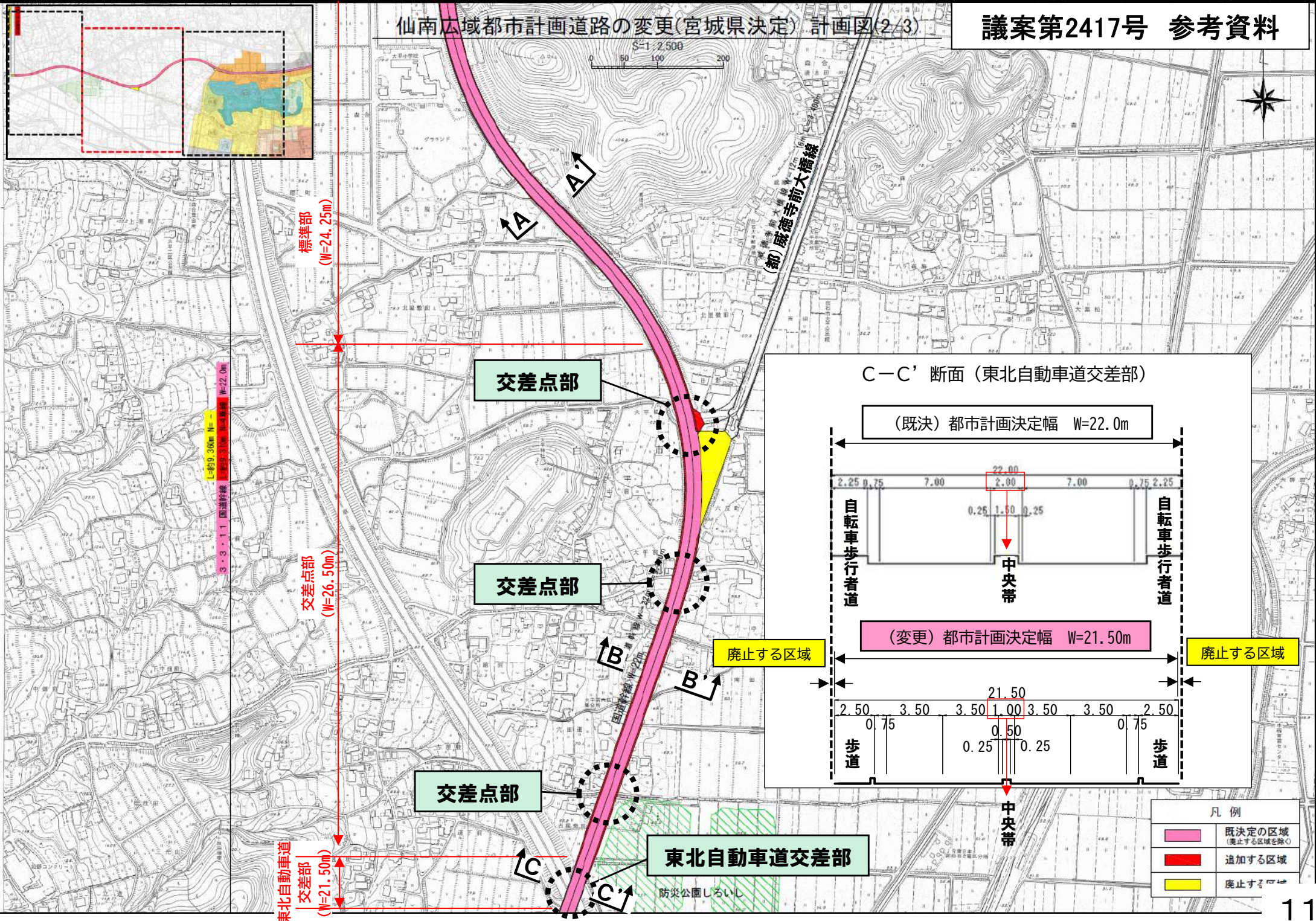
仙南広域都市計画道路の変更(宮城県決定) 計画図(1/3)



B-B' 断面 (交差点部)

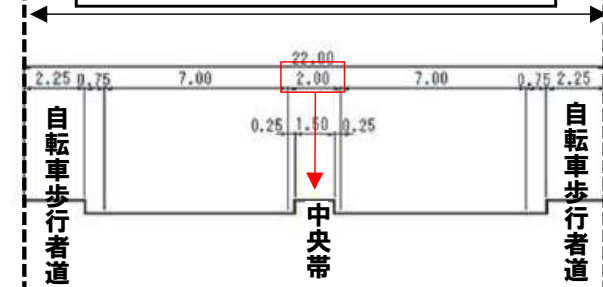


凡 例	
	既決定の区域 (廃止する区域を除く)
	追加する区域
	廃止する区域

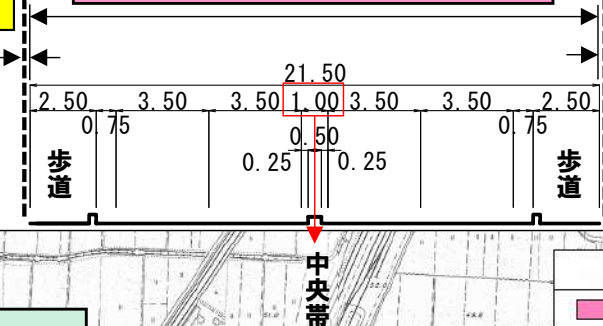


C-C' 断面 (東北自動車道交差点部)

(既決) 都市計画決定幅 W=22.0m



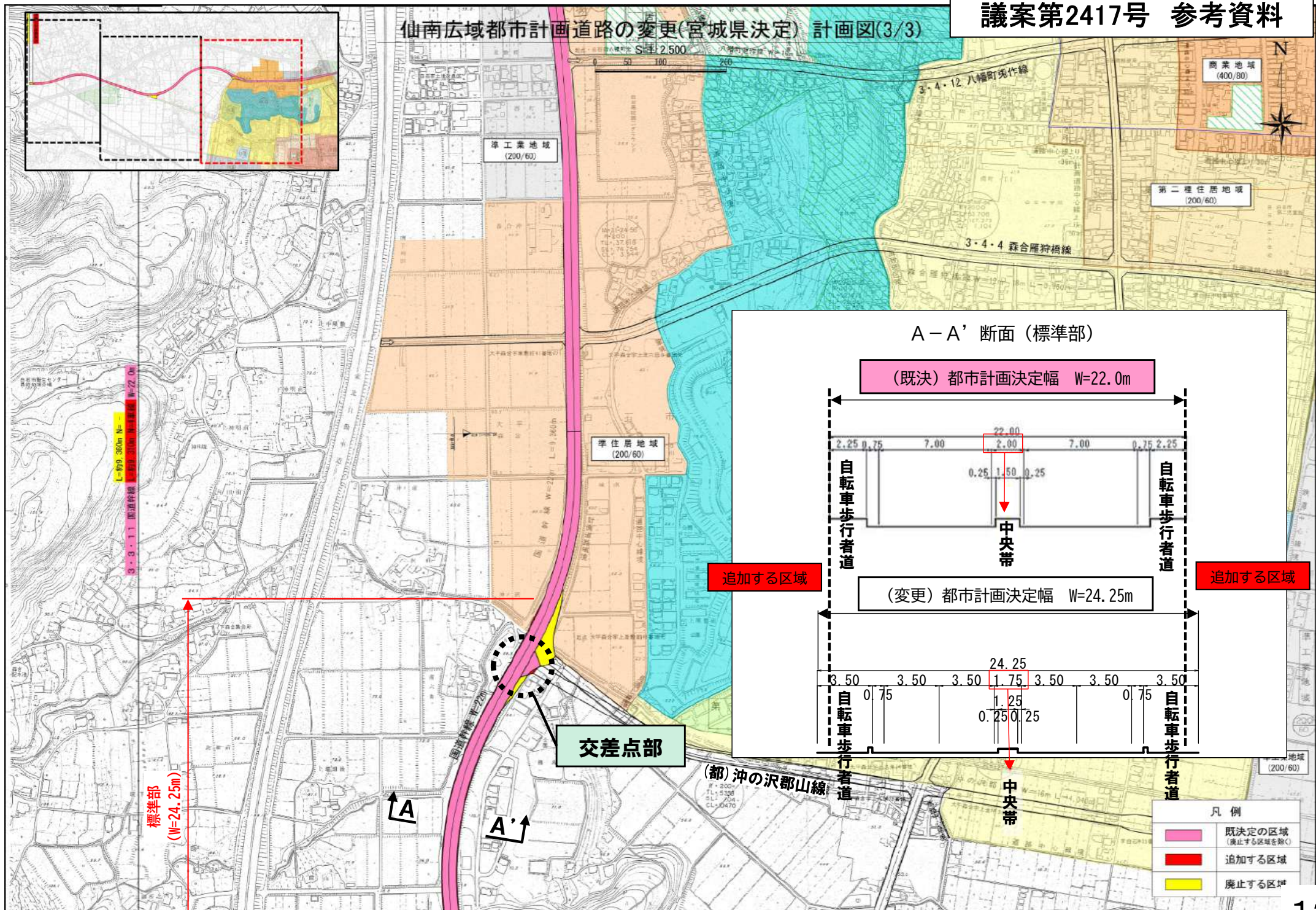
(変更) 都市計画決定幅 W=21.50m



凡 例

	既定の区域 (廃止する区域を除く)
	追加する区域
	廃止する区域

仙南広域都市計画道路の変更(宮城県決定) 計画図(3/3)



(都) 威徳寺前大橋線との接続部

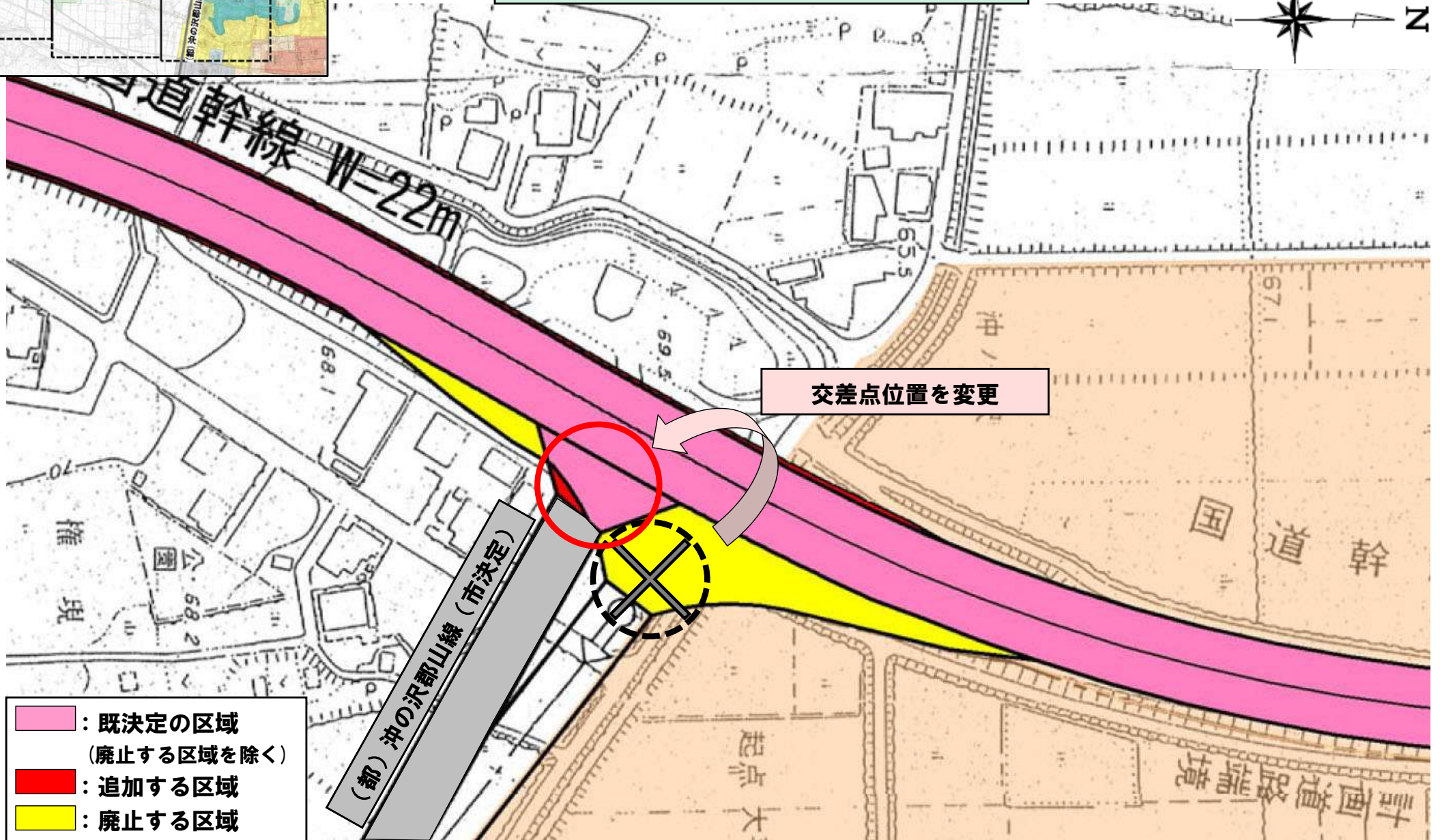
交差点位置を変更

(都) 威徳寺前大橋線 (市決定)

- : 既決定の区域
(廃止する区域を除く)
- : 追加する区域
- : 廃止する区域



(都) 沖の沢郡山線との接続部



- : 既決定の区域
(廃止する区域を除く)
- : 追加する区域
- : 廃止する区域