

身近な林業DX

～あなたの所有山林をさがしてみませんか？～

山林を相続したが場所がわからない

住所は分かるけど、森林の区域は分からない

- Q. 県や市町村で場所を教えてくださいか？
A. 場所については所有者の方に自分で特定していただくことになっています。

○通常の探し方

- 1 法務局で登記簿と地籍図の交付申請を行う。
- 2 隣地の地籍図等と貼り合わせて紙地図を作成する。
- 3 住宅地図等の市販の地図と並べて確認をする。
- 4 県や市町村の林務担当窓口、地元の林業関係者へ問い合わせしてみる。


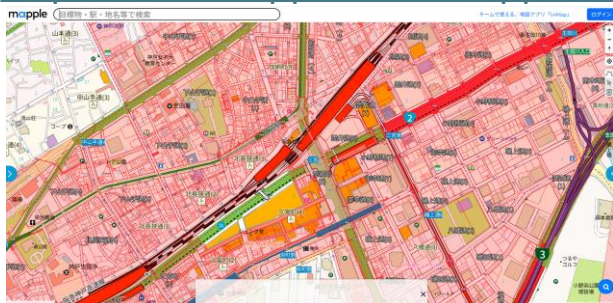
紙での申請には費用や手間がかかる

パソコンやスマートフォンで手軽に探してみませんか？

○ステップ1

パソコンやスマートフォンを使って
MAPPLE法務局地図ビューアで見る

<https://labs.mapple.com/mapplexml.html>

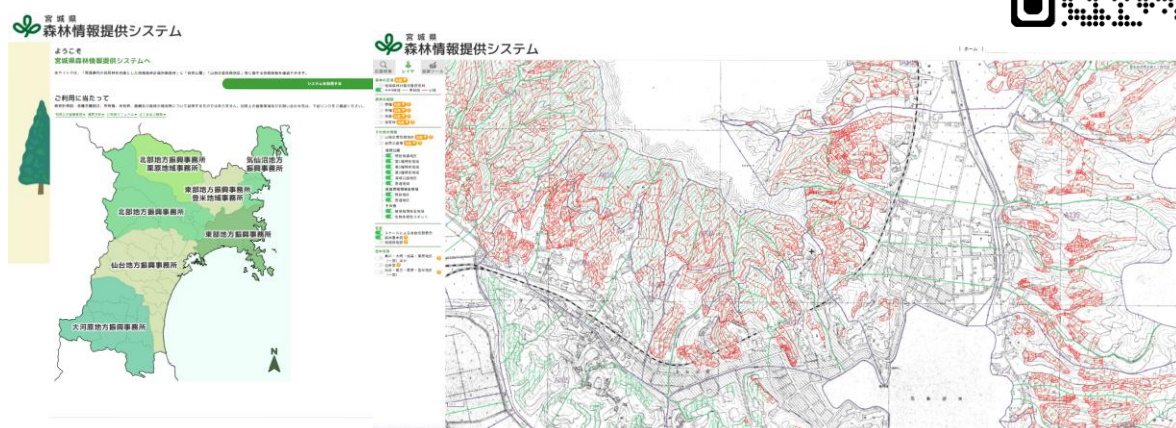


地名などをいれて検索すれば、
探している森林の地番を見つけることができる！

○ステップ2

宮城県の森林情報提供システム

<https://fgis-pref-miyagi.jp/>



ステップ1で確認した地番から知りたい森林の区域の
概ねの場所と林班を探することができます。


注意

森林には森林独自の区域分けがあります

※詳しくは3ページへ

○ステップ3

概ね同じ場所の地図を印刷して重ねて透かしてみたり、それぞれパソコンとスマートフォンで見てみる。



重ねて作った図面を
公的な証明として使う
ことはできません。

☆豆知識：森林の区域分け

森林法で定める森林について都道府県が樹種や林齢などを基に区別したものであり、「林班」といいます。

林班	A001,A002...	アルファベットは旧市町村（地区）毎に割り振られた識別子 ※資料により数字のみで表記される場合もあります。
準林班	イ, ロ, ハ, ニ, ホ, ヘ, ト, チ, リ, ヌ, ル, ヲ, ワ, カ, コ, タ, レ, ソ, ヲ	「小班群」と同義。 ※資料によりひらがなで表記される場合もあります。
小班	1, 2...	
枝番	0, 1...	0を基番とし、分割して新たな図形が作成される毎に付される枝番号 図面上では、基番以外の枝番がある場合に、小班的後に「-」（ハイフン）を挟んで記載します。

例：A 0 0 1 – イ – 1 – 1
 林班 準林班 小班 枝番

なじみのある普通の住所に言い換えると

市町村 大字 字 番地

○ステップ4

林班から所有している山林の情報が知りたい！

宮城県森林簿情報オープンデータ

https://www.pref.miyagi.jp/soshiki/ringyo-sk/shinrinbo_opendate.html

エクセルやGoogle スプレッドシートなど表計算ソフトがあれば誰でも樹種や林齢などの情報を確認することができます。

注意（必読）

森林簿は地域森林計画の策定のため、空中写真や聞き取りにより作成した資料であるため、**記載されている情報が現況と異なる場合があります。**

そのため、個々の森林の面積及び現況等を証明する資料とはなりません。

また、課税等の財産評価及び係争に係る資料その他各種証明資料とはなりません。



◇みやぎの森林・林業お知らせコーナー

○ 林業で働きたい方向け
みやぎ森林・林業未来創造カレッジ



○ 宮城県熊出没マップ



○ 宮城県水産林政部Instagram



○ 宮城県気仙沼地方振興事務所Instagram



更に森林管理のためのツールについて
知りたい方は下記までお問い合わせください。

宮城県気仙沼地方振興事務所林業振興部林業振興班
電話：0026-24-2535