# みやぎの農業農村整備

令和７年度

第12回みやぎのふるさと農美里フォトコンテスト 宮城県知事賞「お手伝い」（大崎市）

第12回みやぎのふるさと農美里フォトコンテスト 学生優秀賞「桜の下での語らい」（大衡村）

2ha区画にほ場整備された尾袋川東地区（角田市）

第12回みやぎのふるさと農美里フォトコンテスト 作品「御田植祭」（塩竈市）

## 宮城県の概要

### ■位置・地勢

宮城県は、東北地方の東南部に位置し、西は秋田県、山形県、南は福島県、北は岩手県に接しています。西部一帯は、1,500m以上の標高を有する奥羽山脈が連なり、刈田岳（1,758m）、船形山（1,500m）、乗鞍山（1,627m）等の雄峰がそびえています。また、北東部には北上高地、南部には阿武隈高地が走り、これらの間には、標高100m前後の丘陵地と北上川、鳴瀬川、名取川、阿武隈川などによってつくられた、豊かな穀倉地帯である東北一の仲積平野が広がっています。海岸は太平洋に面し、牡鹿半島を境に北部は複雑なリアス式海岸が続き、南部は砂浜の続く平滑な海岸線となっています。

| 東端 | 西端 | 南端 | 北端 |
|---|---|---|---|
| 北緯 38°51'49" | 北緯 37°56'57" | 北緯 37°46'24" | 北緯 39°00'10" |
| 東経 141°40'31" | 東経 141°16'30" | 東経 140°47'34" | 東経 141°30'31" |
| 気仙沼市唐桑町崎浜地内(唐桑半島) | 刈田郡七ヶ宿町福子屋小屋地内 | 伊具郡丸森町筆甫字下南山地内 | 気仙沼市細浦石口地内 |

### ■気象（R6）【観測場所:仙台管区気象台】

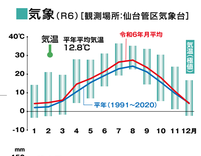


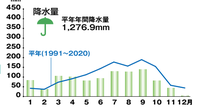


### ■土地（地目別土地利用面積）

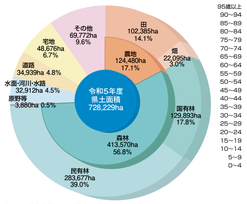


資料:令和6年度土地利用の状況と施策の概要
注:四捨五入の関係で各項の合計は総数と必ずしも一致しない

### ■人口

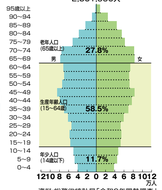


資料:総務省統計局「令和2年国勢調査」

### ■産業別就業人口の構成比

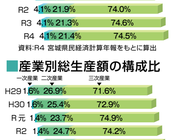


資料:R4 宮城県民経済計算年報をもとに算出

### ■産業別総生産額の構成比

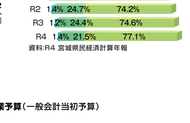


資料:R4 宮城県民経済計算年報

### ■県予算の概要

**令和7年度県予算（一般会計当初予算、歳出）**

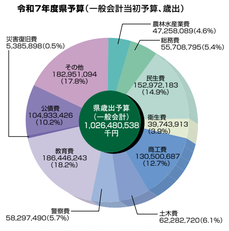


注:四捨五入の関係で、各項の合計は、総数と必ずしも一致しない

**令和7年度農業農村整備事業予算（一般会計当初予算）**

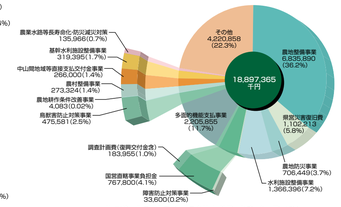


注:四捨五入の関係で、各項の合計は、総数と必ずしも一致しない

## 宮城県の農業（1）

### ■農家数(総農家)及び専兼別農家の構成(販売農家)

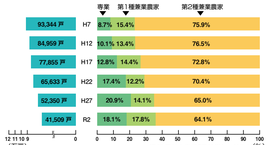


資料:農林水産省「農林業センサス」

### ■集落営農数(現況集積面積積模別)

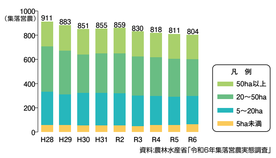


資料:農林水産省「令和6年集落営農実態調査」

### ■水稲作付面積と収穫量及び作況指数の推移

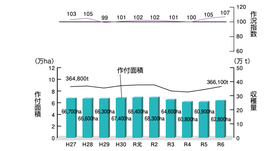


資料:農林水産省「作物統計調査」
注:水稲作付面積は、青刈り稲を除く

### ■農業産出額（R5）

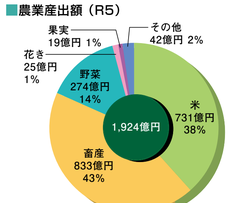


資料:東北農政局「令和5年市町村別農業産出額(推計)データベース」
注:四捨五入の関係で、各項の合計が総数と必ずしも一致しない

### ■新規就農者数の推移

### ■農業法人数の推移

### ■生産量が全国上位の品目

| 順位 | 品目 | 生産量等(トン、頭) |
|---|---|---|
| 1 | せり | 417 |
| 1 | パプリカ | 1,470 |
| 2 | つるむらさき | 149 |
| 2 | 大豆 | 18,900 |
| 4 | 米 | 366,100 |
| 6 | そらまめ | 447 |
| 9 | 肉用牛 | 79,500 |
| 9 | 乳用牛 | 15,800 |
| 10 | いちご | 4,940 |

資料:みやぎの農業

### ■主な農産物の産出額順位

| 順位 | 品目 | 構成比(%) | 産出額(億円) |
|---|---|---|---|
| 1 | 米 | 38.0 | 731 |
| 2 | 肉用牛 | 13.1 | 253 |
| 3 | 鶏卵 | 12.0 | 231 |
| 4 | 豚 | 7.3 | 140 |
| 5 | 生乳 | 6.5 | 125 |
| 6 | いちご | 3.5 | 67 |
| 7 | ブロイラー | 3.3 | 64 |
| 8 | きゅうり | 1.7 | 33 |
| 9 | ねぎ | 1.7 | 32 |
| 10 | 大豆 | 1.4 | 26 |

資料:みやぎの農業

### ■農業産出額の推移

[単位：億円]

| 区分 | 宮城県 | | | | | | | 東北 | 全国 |
|---|---|---|---|---|---|---|---|---|---|
| | 昭和60年 | 平成12年 | 平成17年 | 平成22年 | 平成27年 | 令和5年 | | 令和5年 | 令和5年 |
| 農業産出額 | 3,500 | 2,202 | 1,997 | 1,679 | 1,741 | 1,924 | | 14,748 | 95,579 |
| 米 | 2,093 | 1,098 | 920 | 667 | 635 | 731 | | 4,133 | 15,279 |
| 麦類 | 7 | 10 | 8 | 3 | 2 | x | | 9 | 697 |
| 野菜 | 284 | 281 | 259 | 268 | 266 | 274 | | 2,411 | 23,243 |
| 果実 | 30 | 25 | 21 | 22 | 24 | 19 | | 2,382 | 9,590 |
| 工芸農作物 | 45 | 10 | 6 | 3 | 2 | 1 | | 54 | 1,467 |
| その他農作物 | 82 | 109 | 91 | 73 | 68 | 64 | | 449 | 7,069 |
| 耕種計 | 2,541 | 1,534 | 1,305 | 1,036 | 996 | 1,089 | | 9,438 | 57,345 |
| 肉用牛 | 165 | 185 | 194 | 193 | 236 | 253 | | 1,008 | 7,787 |
| 乳用牛 | 203 | 166 | 155 | 137 | 135 | 129 | | 664 | 9,038 |
| 豚 | 348 | 106 | 127 | 107 | 140 | 140 | | 1,284 | 7,259 |
| にわとり | 219 | 205 | 207 | 201 | 231 | 309 | | 2,305 | 12,596 |
| その他畜産物 | 21 | 4 | 6 | 2 | 1 | 1 | | 31 | 1,041 |
| 畜産計 | 939 | 666 | 689 | 640 | 743 | 833 | | 5,292 | 37,721 |
| 加工農作物 | 3 | 3 | 3 | 3 | 2 | 2 | | 18 | 513 |

資料：農林水産省「令和5年農業総産出額及び生産農業所得」
注：宮城県の農業産出額のピークは、昭和60年である
注：四捨五入の関係で、各項の合計は、総数と必ずしも一致しない
※秘匿保護の観点から、統計数値を公表していないものを「x」と表示

### ■管内別水田整備状況

本県の水田は、耕地面積の82%を占めており、北上川、鳴瀬川、名取川、阿武隈川等の河川沿いの低平地に広く分布しています。

令和6年度末現在の宮城県の水田整備率は、73%となっています。

| 管内 | 全水田面積(ha) | 水田整備率 | | うち大区画 | |
|---|---|---|---|---|---|
| | | 整備済面積(ha) | 整備率(%) | 整備済面積(ha) | 整備率(%) |
| 全県 | 110,277 | 80,259 | 73 | 36,772 | 33 |
| 大河原 | 11,890 | 6,686 | 56 | 685 | 6 |
| 仙台 | 20,849 | 15,671 | 75 | 6,817 | 33 |
| 大崎 | 31,940 | 24,162 | 76 | 13,080 | 41 |
| 栗原 | 16,100 | 9,927 | 62 | 3,369 | 21 |
| 登米 | 16,400 | 13,909 | 85 | 5,551 | 34 |
| 石巻 | 11,405 | 9,532 | 84 | 7,266 | 64 |
| 気仙沼 | 1,693 | 372 | 22 | 4 | 0 |

注1）整備率は令和6年度末(実績見込み)　2．整備済は20a区画以上　3．大区画は50a以上
4．圃場及び整備率は、整数値表示としているため、必ずしも計は一致しない
5．全水田面積は、耕地面積のうちの水田面積を表す
注2）東日本大震災津波被災地域の農地転用面積等の整理が必要であり、整備済み面積は参考値扱い
注3）水田面積は、H22の数値(震災前)である

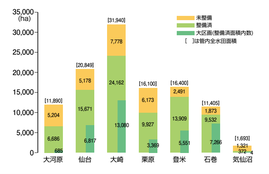


### ■耕地面積の推移

本県の耕地面積は、昭和43年(耕地面積:172,100ha)をピークに年々減少の一途にあり、令和6年で耕地面積は123,900haとなっており、その内訳は水田面積101,700ha、畑地面積22,200haとなっています。

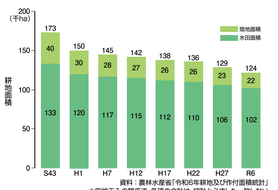


資料：農林水産省「令和6年耕地及び作付面積統計」
※四捨五入の関係で、各項の合計は、総計と必ずしも一致しない

管内別の整備としては、登米管内の整備率が最も高く、次いで石巻管内、うち大区画では石巻管内が最も高くなっており気仙沼管内では、やや遅れている状況となっています。

## 宮城県農政関係部局組織図 （令和7年4月1日現在）

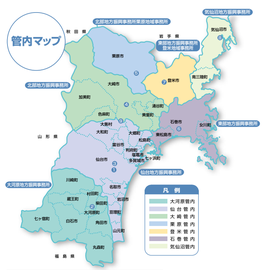



みやぎの農業農村整備　発行
令和7年(2025)4月
宮城県農政部農村整備課
仙台市青葉区本町3-8
TEL 022(211)2111


これがみやぎの農業農村整備は、1,500部作成し、1部当たりの単価は496円

❶ 宮城県庁
〒980-8570 仙台市青葉区本町3-8-1　☎ 022(211)2111

❷ 大河原地方振興事務所
〒989-1243 大河原町字南129-1　☎ 0224(53)3111

❸ 仙台地方振興事務所
〒981-8505 仙台市青葉区堤通雨宮町4-17　☎ 022(275)9111

❹ 北部地方振興事務所
〒989-6117 大崎市古川旭4-1-1　☎ 0229(91)0701

❺ 北部地方振興事務所　栗原地域事務所
〒987-2251 栗原市築館藤木5-1　☎ 0228(22)2111

❻ 東部地方振興事務所
〒986-0861 石巻市あゆみ野5-7　☎ 0225(95)1411

❼ 東部地方振興事務所　登米地域事務所
〒987-0511 登米市迎町佐沼字西佐沼150-5　☎ 0220(22)6111

❽ 気仙沼地方振興事務所
〒988-0181 気仙沼市赤岩杉ノ沢47-6　☎ 0226(24)2121

❾ 王城寺原標準弾工事事務所
〒981-3602 大衡村大衡字平林63-1　☎ 022(345)5175

## 第3期みやぎの農業農村整備基本計画の取り組み方向

# 「次代に向けて 田水郷（たすきが） をつなぐ みやぎの農業・農村（たからが）」

第3期みやぎ農業農村整備基本計画では、**「強靱な農業・農村」**を土台として、**「儲ける農業」**と**「活力ある農村」**の形成を目指し、3つの基本項目に沿って7つの施策を推進していくこととしています。また、基本項目毎に「重点推進プロジェクト」を設定し、今後5年間において優先的かつ重点的に取り組むこととしています。

### 基本項目Ⅰ 人口減少下で持続的に発展する農業の振興（儲ける農業）

**施策1：先進技術等を活用した農業生産の効率化と高度化**
- ●アグリテックの推進に向けた基盤整備
- ●時代のニーズに対応した農業技術の確立と現地普及

**施策2：基盤整備と集積・集約化による農地利用の高度化**
- ●農業の成長産業化に向けた農業基盤整備
- ●中山間地域等における農業生産の効率化と優良農地の確保
- ●担い手への農地集積・集約化の推進
- ●農業水利施設等のストックマネジメントの推進（農業用水の安定供給）

**施策3：先進的大規模拠点を核とした園芸産地の確立**
- ●大規模露地園芸の振興
- ●農地整備事業を契機とした施設園芸用地の創出

農地の大区画化

水田の汎用化

### 基本項目Ⅱ 多様な主体が活躍できる農村の構築（活力ある農村）

**施策4：関係人口と共に創る活力ある農村**
- ●農村を支える人材育成と体制整備
- ●交流拡大による関係人口の創出
- ●農村におけるデジタルトランスフォーメーションの推進

**施策5：地域資源を活用した多様ななりわいの創出**
- ●地域資源の掘り起こしと磨き上げ
- ●地域運営組織等による地域資源を活用したなりわいの創出
- ●「地消地産」による地域経済循環の構築

**施策6：環境と調和した持続可能な農業・農村づくり**
- ●農村の地域資源保全活動の推進による多面的機能の維持・発揮
- ●土地改良区の体制強化
- ●野生鳥獣による農作物被害対策の強化とジビエ利活用の拡大

都市農村交流フィールドワーク

大学生との交流活動

### 基本項目Ⅲ 自然災害に対応した農村地域の防災・減災対策の強化（強靭な農業・農村）

**施策7：農業・農村の強靭化による地域防災力の強化**
- ●農村の防災機能の充実
- ●田んぼダム等農村地域の有する洪水調節機能の効果的な発揮
- ●農業水利施設等のストックマネジメントの推進（排水機能の維持・保全）
- ●農村地域の生活環境の維持

防災重点農業用ため池の対策

SUSTAINABLE DEVELOPMENT GOALS

## 宮城県の農業農村整備事業の取り組み

### 農業農村整備事業（国営・県営）

| 番号 | 地区名 | 市工 | 完了予定 | 関係市町名 | 全体事業量 | 受益面積(ha) | 全体事業費(百万円) | 進捗率(%) |
|---|---|---|---|---|---|---|---|---|
| **国営事業** | | | | | | | | |
| **国営かんがい排水事業、国営農設広域対策事業、国営造成土地改良施設整備** | | | | | | | | |
| 1 | 河南 | H28 | R11 | 石巻市、東松島市、涌谷町、美里町 | 排水機場 3箇所 揚水機場 4箇所 用水路工 17,800m 排水路工 1,800m | 4,707 | 14,000 | 73 |
| 2 | 角田宮公 | H31 | R10 | 角田市 | 排水機場 1箇所 | 2,737 | 5,900 | 49 |
| 3 | 鶴巻川流域 | R3 | R8 | 大崎市、涌谷町 | 揚水機場 1箇所 用水路工 2,900m | 912 | 2,500 | 63 |
| 4 | 中川 | H1 | R7 | 登米市、石巻市、涌谷町 | 水管理施設 1式 | 3,911 | 634 | 65 |
| 5 | 追川上流 | R6 | R7 | 登米市、栗原市 | 操作管理設備 1式 | 6,601 | 990 | 32 |
| 計 | 5地区 | | | | | 18,868 | 24,024 | |
| **県営事業** | | | | | | | | |
| **水利施設整備事業（基幹水利施設整備型）** | | | | | | | | |
| 1 | 鳴崎第3期 | H22 | R9 | 大崎市、加美町 | 頭首工 2箇所 用水路工 6,120m | 1,111 | 2,364 | 81 |
| 2 | 上K | R5 | R10 | 石巻市、東松島市 | 排水機場 1箇所 排水路工 696m | 305 | 2,665 | 5 |
| 計 | 2地区 | | | | | 1,416 | 5,029 | |
| **水利施設整備事業（基幹水利施設保全型）** | | | | | | | | |
| 1■ | 柴田 | H26 | R8 | 柴田町 | 頭首工 | 512 | 708 | 80 |
| 2■ | 気城沢・外川 | R2 | R8 | 栗原市 | ダム 2箇所 | 8,100 | 184 | 72 |
| 3 | 梅ヶ野 | R5 | R11 | 東松島市、美里町、石巻市 | 排水機場 1箇所 | 1,881 | 2,650 | 7 |
| 4 | 狐崎 | R5 | R9 | 亘理町、山元町 | 揚水機場 1箇所 | 3,149 | 704 | 25 |
| 5■ | 玉山2期 | R5 | R10 | 栗原市、登米市 | ダム 1箇所 | 3,037 | 813 | 5 |
| 6■ | 金谷 | R5 | R9 | 登米市 | 揚水機場 3箇所 | 1,029 | 1,004 | 22 |
| 7■ | 曽生 | R6 | R11 | 栗原市・大崎市・登米市 | ダム 1箇所 | 918 | 948 | 3 |
| 8■ | 横須賀 | R7 | R11 | 栗原市 | 排水機場 1箇所 | 162 | 300 | 新規 |
| 9■ | 境 | R7 | R10 | 登米市 | 揚水機場 1箇所 | 1,003 | 614 | 新規 |
| 計 | 9地区 | | | | | 19,791 | 7,925 | |

■は農山漁村地域整備交付金

| 番号 | 地区名 | 市工 | 完了予定 | 関係市町名 | 全体事業量 | 受益面積(ha) | 全体事業費(百万円) | 進捗率(%) |
|---|---|---|---|---|---|---|---|---|
| **農地整備事業（団体営林業振興）** | | | | | | | | |
| 1 | 田尻中央 | H15 | R7 | 大崎市 | 区画整理 | 258ha | 258 | 2,660 89 |
| 2 | 田尻中央2期 | H16 | R7 | 大崎市 | 区画整理 | 293ha | 293 | 4,642 98 |
| 計 | 2地区 | | | | | 551 | 7,302 | |
| **農地整備事業（団営林業構造型）** | | | | | | | | |
| 301 | 熊堂沼 | H23 | R8 | 大崎市 | 区画整理 | 147ha | 147 | 4,332 84 |
| 302 | 熊飼沼 | H23 | R8 | 大崎市、涌谷町 | 区画整理 | 381ha | 381 | 7,327 66 |
| 303 | 上野目・長崎 | H27 | R7 | 大崎市 | 区画整理 | 175ha | 175 | 4,108 90 |
| 304 | 中花平・上名生 | H29 | R8 | 柴田町 | 区画整理 | 87ha | 87 | 2,377 72 |
| 305 | 大土 | H29 | R8 | 栗原市 | 区画整理 | 135ha | 135 | 3,508 75 |
| 306 | 東山 | H29 | R8 | 栗原市 | 区画整理 | 81ha | 81 | 2,092 66 |
| 307 | 椚原地区 | H30 | R8 | 大崎市 | 区画整理 | 145ha | 145 | 2,580 86 |
| 308 | 船越 | H30 | R7 | 大崎市 | 区画整理 | 80ha | 80 | 2,065 76 |
| 309 | 側面 | H30 | R8 | 大崎市 | 区画整理 | 73ha | 73 | 1,880 61 |
| 310 | 荒巻川上・荒巻川下 | H30 | R9 | 涌谷町、美里町 | 区画整理 | 364ha | 364 | 10,694 32 |
| 311 | 内小松 | R元 | R9 | 東松島市 | 区画整理 | 133ha | 133 | 3,702 64 |
| 312 | 潮神 | R元 | R8 | 栗原市 | 区画整理 | 53ha | 53 | 1,669 46 |
| 313 | 津久毛 | R元 | R10 | 栗原市 | 区画整理 | 366ha | 366 | 9,562 27 |
| 314 | 荒巻川左・荒巻川下 | R2 | R10 | 涌谷町 | 区画整理 | 91ha | 91 | 2,854 29 |
| 315 | 福地 | R2 | R9 | 石巻市 | 区画整理 | 38ha | 38 | 1,559 58 |
| 316 | 尾袋川東 | R3 | R11 | 角田市 | 区画整理 | 79ha | 79 | 2,841 25 |
| 317 | 富士 | R3 | R10 | 川崎町 | 区画整理 | 84ha | 84 | 3,928 14 |
| 318 | 小沢 | R3 | R10 | 川崎町 | 区画整理 | 15ha | 15 | 708 34 |
| 319 | 古間 | R3 | R10 | 川崎町 | 区画整理 | 25ha | 25 | 1,319 27 |
| 320 | 宮内・野村 | R3 | R10 | 仙台市 | 区画整理 | 29ha | 29 | 1,183 36 |
| 321 | 上畑岡 | R3 | R10 | 栗原市 | 区画整理 | 170ha | 170 | 6,009 11 |
| 322 | 沼谷東 | R3 | R11 | 石巻市 | 区画整理 | 125ha | 125 | 3,842 24 |
| 323 | 大森 | R3 | R11 | 石巻市 | 区画整理 | 179ha | 179 | 4,819 24 |
| 324 | 岩崎・平 | R3 | R9 | 登米市 | 区画整理 | 53ha | 53 | 1,635 39 |
| 325 | 深谷西 | R4 | R12 | 石巻市、東松島市 | 区画整理 | 266ha | 266 | 9,341 3 |
| 326 | 入間田 | R4 | R12 | 柴田町 | 区画整理 | 77ha | 77 | 3,717 8 |
| 327 | 川崎・木間塚 | R4 | R11 | 色麻町、加美町 | 区画整理 | 100ha | 100 | 2,833 10 |
| 328 | 花渕・下・前田 | R4 | R12 | 東松島市 | 区画整理 | 101ha | 101 | 2,914 4 |
| 329 | 小野田・鹿飼 | R4 | R10 | 加美町 | 区画整理 | 78ha | 78 | 2,405 9 |
| 330 | 高田笹場 | R5 | R12 | 栗原市 | 区画整理 | 37ha | 37 | 1,422 4 |
| 331 | 船迫 | R5 | R13 | 柴田町 | 区画整理 | 57ha | 57 | 3,007 2 |
| 332 | 下飯田・新田 | R5 | R12 | 東松島市 | 区画整理 | 68ha | 68 | 3,002 3 |
| 333 | 金ヶ瀬・大衡 | R6 | R14 | 大河原町 | 区画整理 | 81ha | 81 | 3,106 0 |
| 334 | 下・金田 | R6 | R14 | 名取市 | 区画整理 | 58ha | 58 | 2,300 0 |
| 335 | 下高山 | R6 | R14 | 大崎市 | 区画整理 | 69ha | 69 | 2,654 1 |
| 336 | 藤沢 | R6 | R15 | 栗原市 | 区画整理 | 93ha | 93 | 3,743 0 |
| 337 | 古宮 | R6 | R15 | 栗原市 | 区画整理 | 91ha | 91 | 2,296 1 |
| 338 | 米 | R6 | R13 | 登米市 | 区画整理 | 53ha | 53 | 2,586 1 |
| 339 | 有壁 | R7 | R15 | 栗原市 | 区画整理 | 70ha | 70 | 2,916 新規 |
| 340 | 岡場・宮田 | R7 | R15 | 村田町 | 区画整理 | 111ha | 111 | 4,714 新規 |
| 341 | 成田 | R7 | R15 | 柴田町 | 区画整理 | 36ha | 36 | 1,792 新規 |
| 342 | 竹谷 | R7 | R15 | 丸森町 | 区画整理 | 51ha | 51 | 1,920 新規 |
| 343 | 前川 | R7 | R16 | 大崎町 | 区画整理 | 290ha | 290 | 10,652 新規 |
| 計 | 43地区 | | | | | 4,890 | 153,914 | |
| **農地整備事業（農地中間管理機構関連）** | | | | | | | | |
| 401 | 栗坂 | H30 | R8 | 柴田町 | 区画整理 | 37ha | 37 | 1,339 85 |
| 402 | 七ヶ宿東部 | H30 | R8 | 七ヶ宿町 | 区画整理 | 18ha | 18 | 1,047 91 |
| 403 | 七ヶ宿西部 | H30 | R8 | 七ヶ宿町 | 区画整理 | 13ha | 13 | 713 85 |
| 404 | 野尻 | R6 | R10 | 仙台市 | 区画整理 | 13ha | 13 | 420 11 |
| 405 | 吉田宮谷地区 | H27 | R11 | 大崎市 | 区画整理 | 43ha | 43 | 1,408 新規 |
| 計 | 5地区 | | | | | 124 | 4,927 | |
| **農地整備事業（過作条件整備）、農村整備事業（農道・集落道整備事業）** | | | | | | | | |
| 1 | 柳目岐2期 | H27 | R9 | 丸森町 | 農道 | 2,114m | 116 | 1,168 69 |
| 計 | 1地区 | | | | | 116 | 1,168 | |
| **農村地域防災減災事業** | | | | | | | | |
| （特災重点農業用たの池緊急整備事業） | | | | | | | | |
| 1 | 嘉太神 | H30 | R10 | 富谷市、大和町、大衡村 | 嘉太神ダム改修 | 1箇所 | 624 | 1,648 23 |
| 2 | 内町 | R4 | R9 | 角田市 | ため池改修 | 2箇所 | 73 | 761 58 |
| 3 | 三沢 | R4 | R7 | 白石市 | ため池改修 | 1箇所 | 29 | 402 54 |
| 4 | 境堀 | R4 | R7 | 亘理町 | ため池改修 | 1箇所 | 9 | 441 82 |
| 5 | 愛子 | R5 | R11 | 仙台市 | ため池改修 | 2箇所 | 32 | 2,891 8 |
| 6 | 明光4号 | R5 | R8 | 丸森町 | ため池改修 | 1箇所 | 30 | 251 20 |
| 7 | 大雲沢 | R7 | R11 | 白石市 | ため池改修 | 2箇所 | 58 | 330 新規 |
| 計 | 7地区 | | | | | 855 | 6,724 | |
| （用排水施設等整備事業） | | | | | | | | |
| 8 | 村田 | R3 | R8 | 村田町 | ダム整備 | 1箇所 | 465 | 920 21 |
| 9 | 志谷地 | R3 | R8 | 大崎市、松島町、大郷町 | 排水機場改修 | 1箇所 | 367 | 1,430 52 |
| 10 | 敷城 | R4 | R8 | 栗原市 | 排水機場改修 | 1箇所 | 92 | 415 74 |
| 11■ | 石巻広渕2期 | R4 | R8 | 石巻市 | 排水路工 | 625 m | 1,125 | 1,000 61 |
| 12 | 境堀 | R5 | R10 | 名取市 | 排水路工 | 1,428 m | 369 | 1,020 10 |
| 13 | 雲の木堀 | R5 | R10 | 名取市、岩沼市 | 排水路工 | 1,217 m | 426 | 1,062 2 |
| 14 | 阿久戸 | R5 | R10 | 大崎市 | 排水機場改修 | 1箇所 | 480 | 911 8 |
| 15 | 新田・西梅田 | R5 | R10 | 東松島市 | 排水機場改修 | 1箇所 | 75 | 908 新規 |
| 計 | 8地区 | | | | | 3,400 | 7,666 | |
| （農業用河川工作物等応急対策事業） | | | | | | | | |
| 16 | 樫崎 | R4 | R11 | 石巻市 | 排水緩管撤去 | 1箇所 | 687 | 1,431 4 |
| 17 | 洗川 | R5 | R8 | 登米市、栗原市 | 排水緩管改修 | 1箇所 | 861 | 200 42 |
| 18 | 砂子沢 | R6 | R7 | 大崎市 | 排水緩管改修 | 1箇所 | 44 | 310 33 |
| 19 | 行井堂 | R6 | R10 | 大崎町 | 堰改修 | 1箇所 | 310 | 1,031 2 |
| 20 | 赤井堀 | R6 | R8 | 美里町 | 堰撤去 | 1箇所 | 32 | 124 1 |
| 21 | 藤舞堰 | R7 | R9 | 大郷町、富谷市 | 堰改修 | 1箇所 | 60 | 308 新規 |
| 計 | 6地区 | | | | | 1,994 | 3,404 | |

■は農山漁村地域整備交付金

### 海岸保全施設整備事業（津波・高潮危機管理対策）

| 番号 | 地区名 | 市工 | 完了予定 | 関係市町名 | 全体事業量 | 受益面積(ha) | 全体事業費(百万円) | 進捗率(%) |
|---|---|---|---|---|---|---|---|---|
| **県営中山間地域総合整備事業** | | | | | | | | |
| 1■ | 江理南元 | R5 | R8 | 亘理町、山元町 | 電気通信設備更新 | 一式 | 591 | 285 15 |
| 2 | 上K | R6 | R7 | 東松島市 | 電気通信設備更新 | 一式 | 64 | 124 34 |
| 計 | 2地区 | | | | | 655 | 329 | |

■は農山漁村地域整備交付金

### 障害防止対策事業（県営）

| 番号 | 地区名 | 市工 | 完了予定 | 関係市町名 | 全