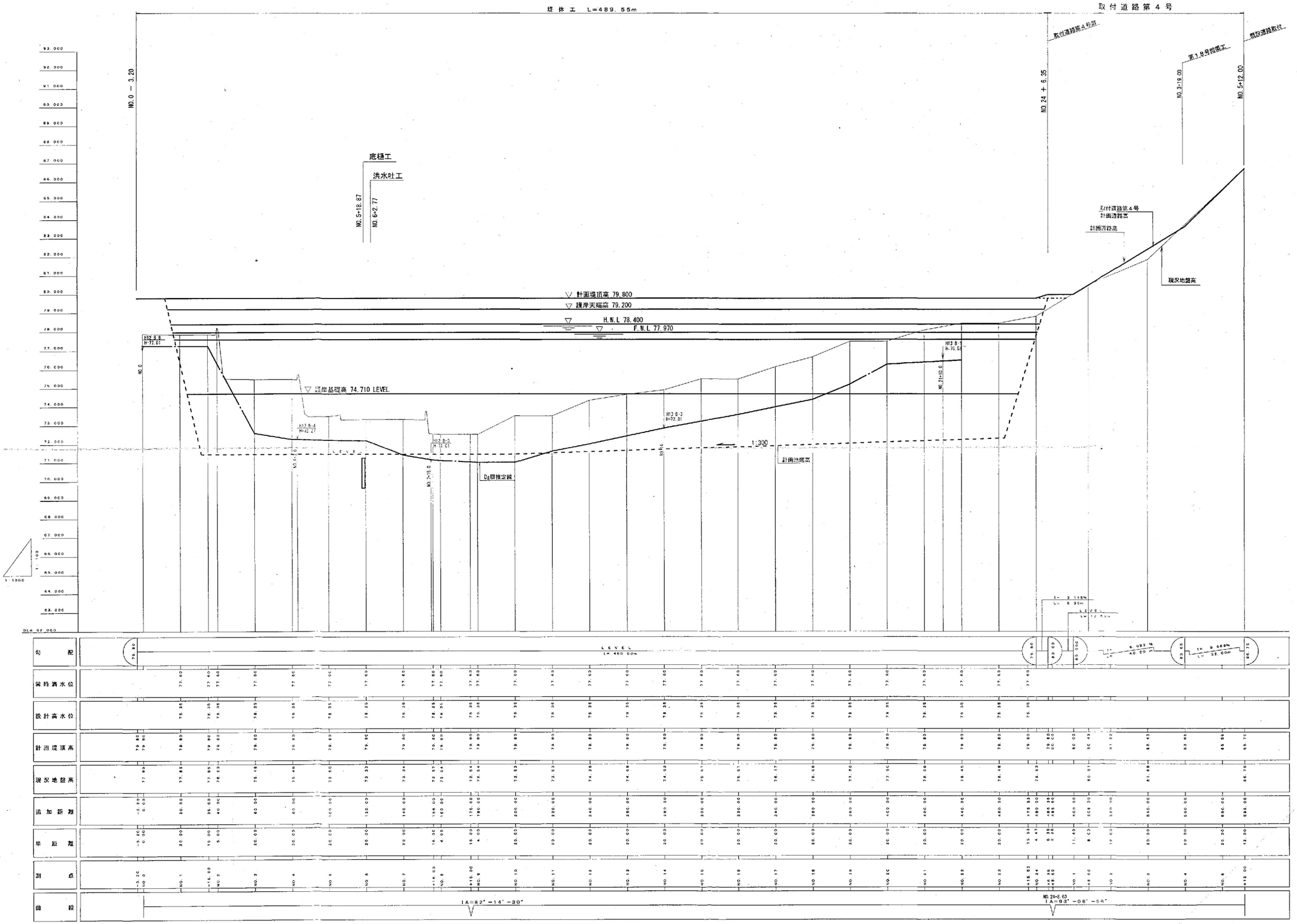

図面の名称	図面番号
除溜池縦断図	3/4

測量		平成 年 月 日終了
設計		
製図	原図	
	複写	

最下流部　標準断面図（傾斜遮水型）

（ＮＯ．７付近）　S=1:200

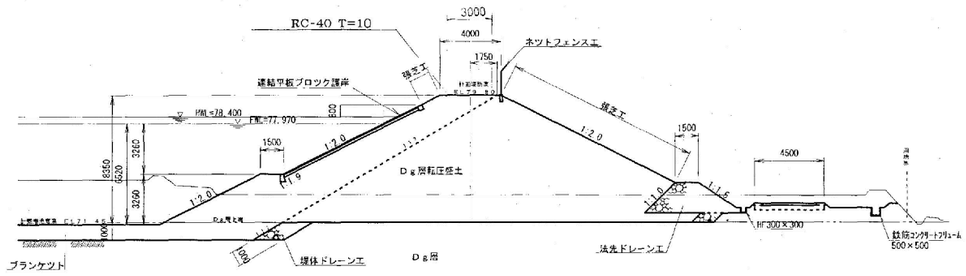

最上流部　標準断面図

（取付道路４号ＮＯ．３付近）S=1:200

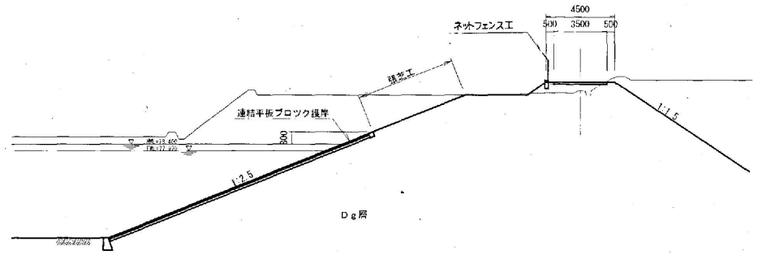

中流部　標準断面図（傾斜遮水型）

（ＮＯ．１６付近）　S=1:200

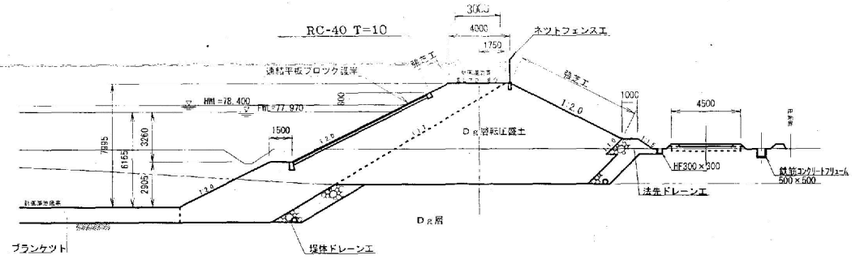

町道側（上流　）標準断面図

S=1:200

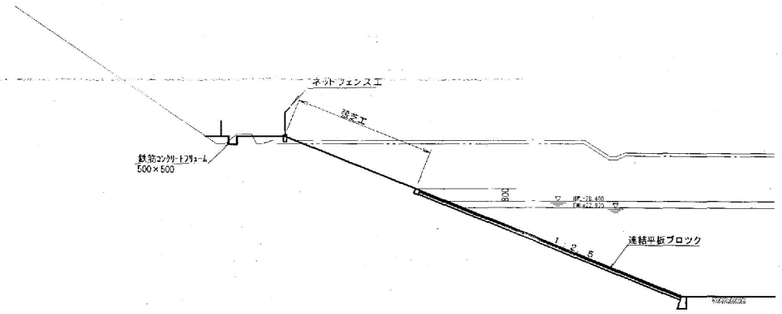

上流部　標準断面図（傾斜遮水型）

（ＮＯ．２２付近）　S=1:200

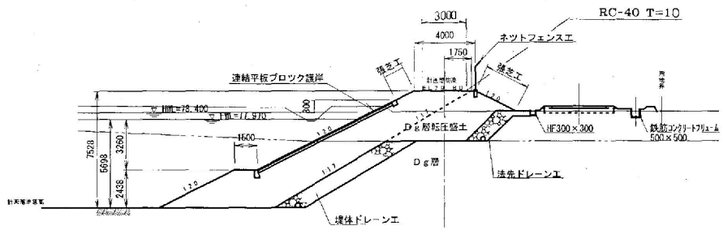

町道側（下流　）標準断面図

S=1:200

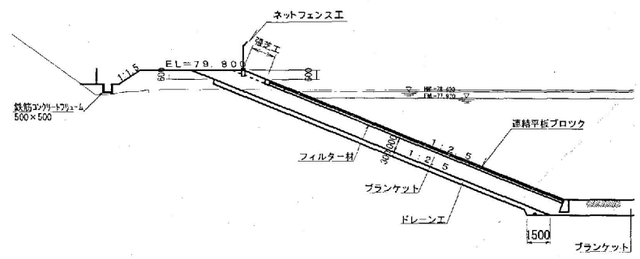

図面の名称	図面番号
除溜池標準図	4/4
測量	平成　年　月　日終了
設計	
製図 原図	
製図 複写	

変更後 4