

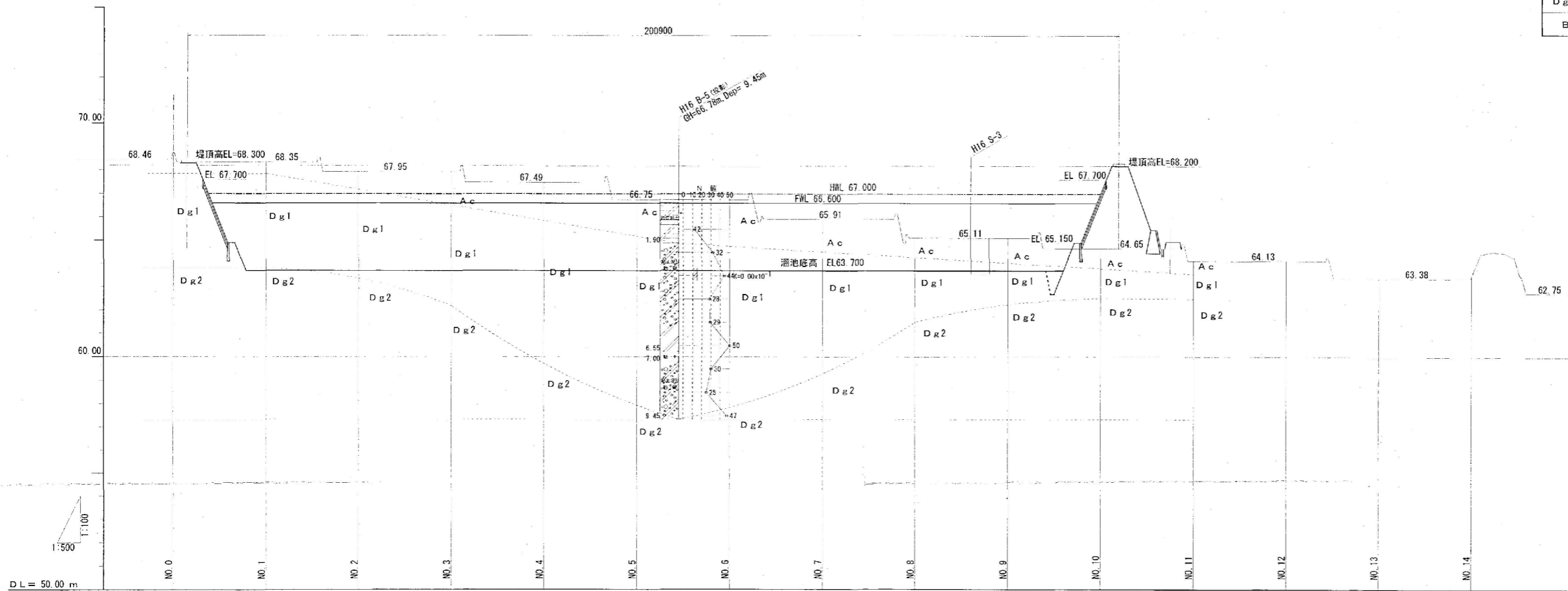
ため池水面 (HWL) 面積 $A=18,470\text{m}^2$

S=1:500

図面の名称	図面番号
焼切溜池平面図	1/3
測量	平成 年 月 日 終了
設計	
製原因	
図 複写	

池敷 縦断面図 (NO. 1 付近)

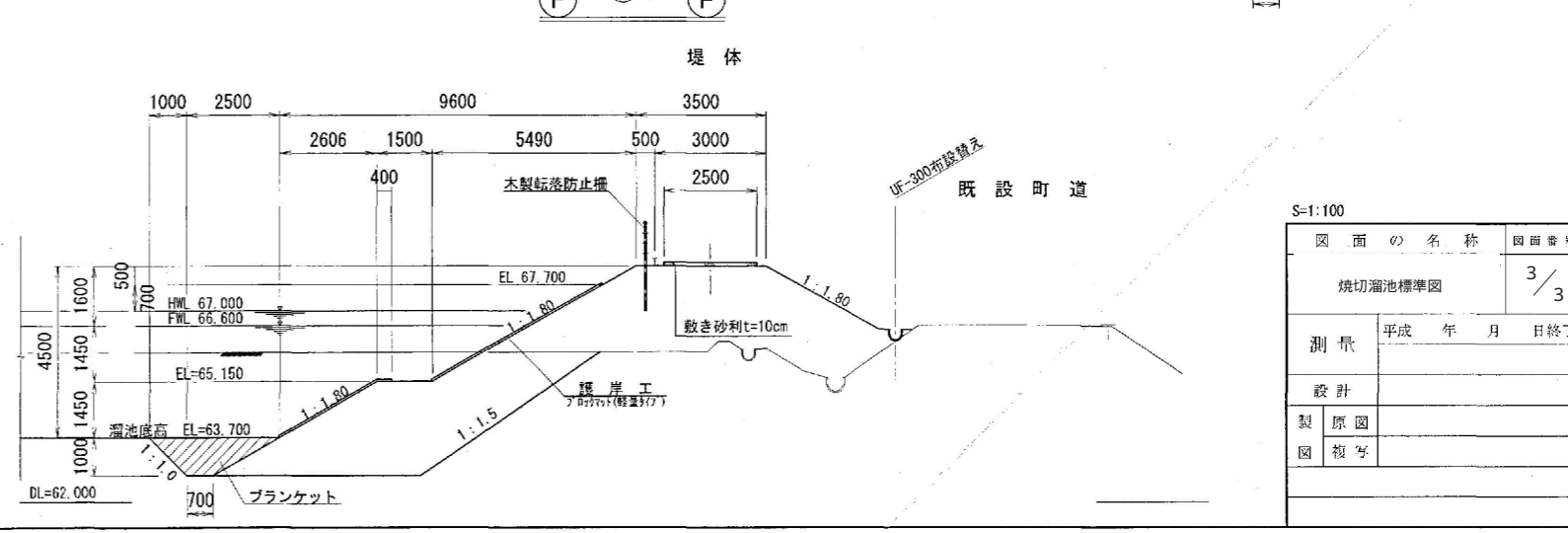
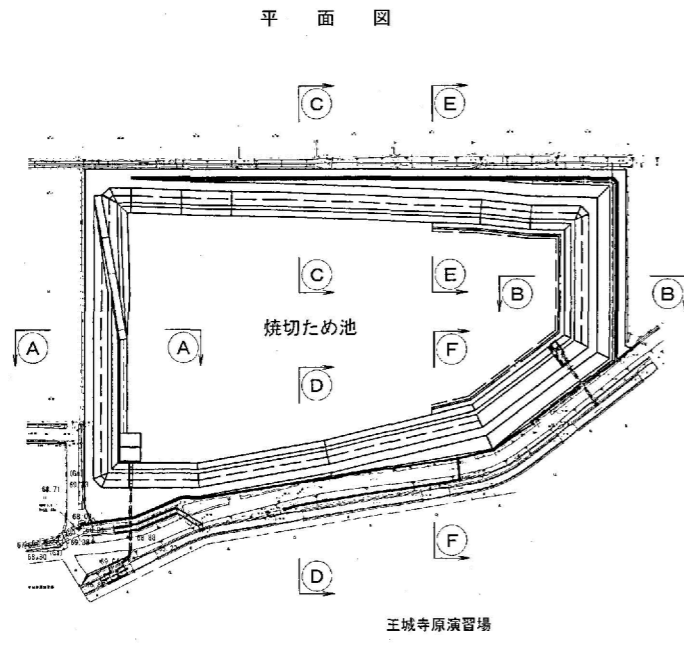
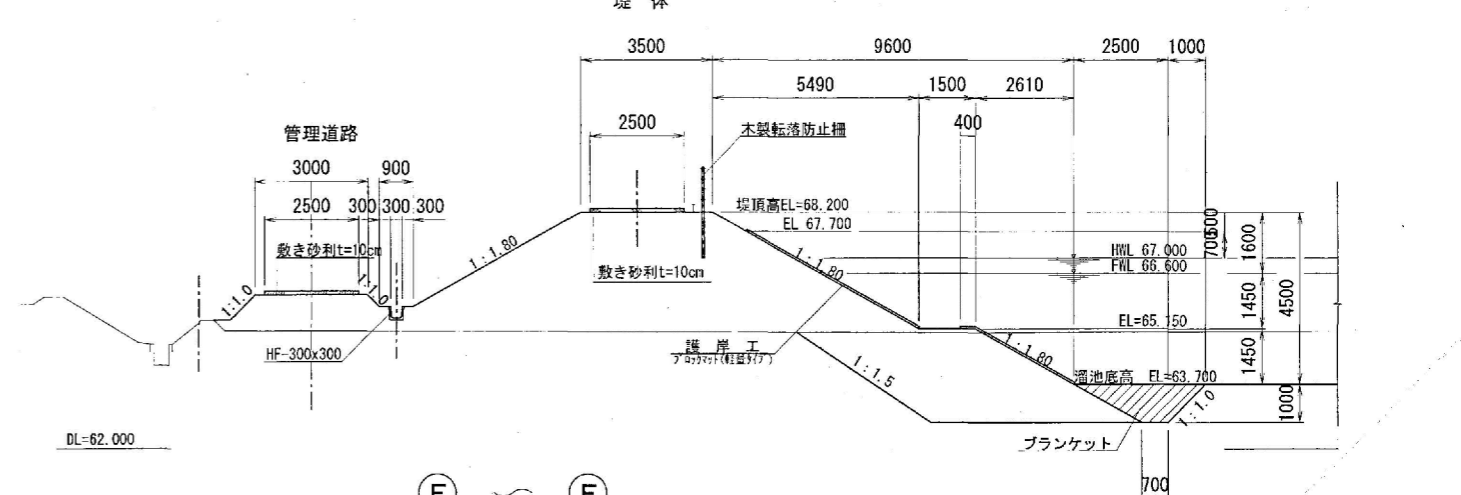
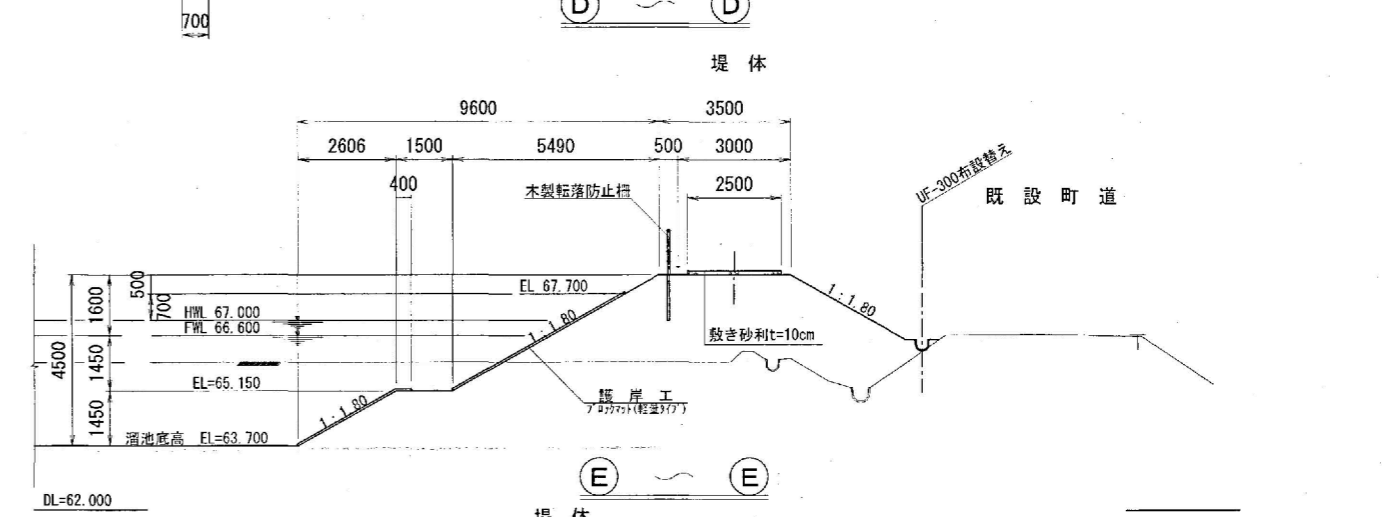
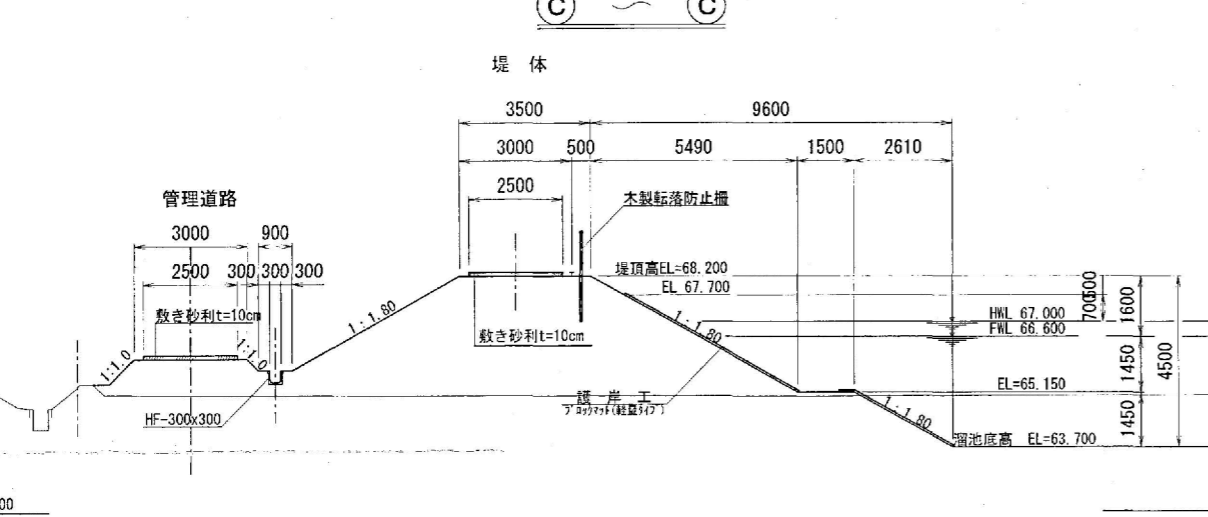
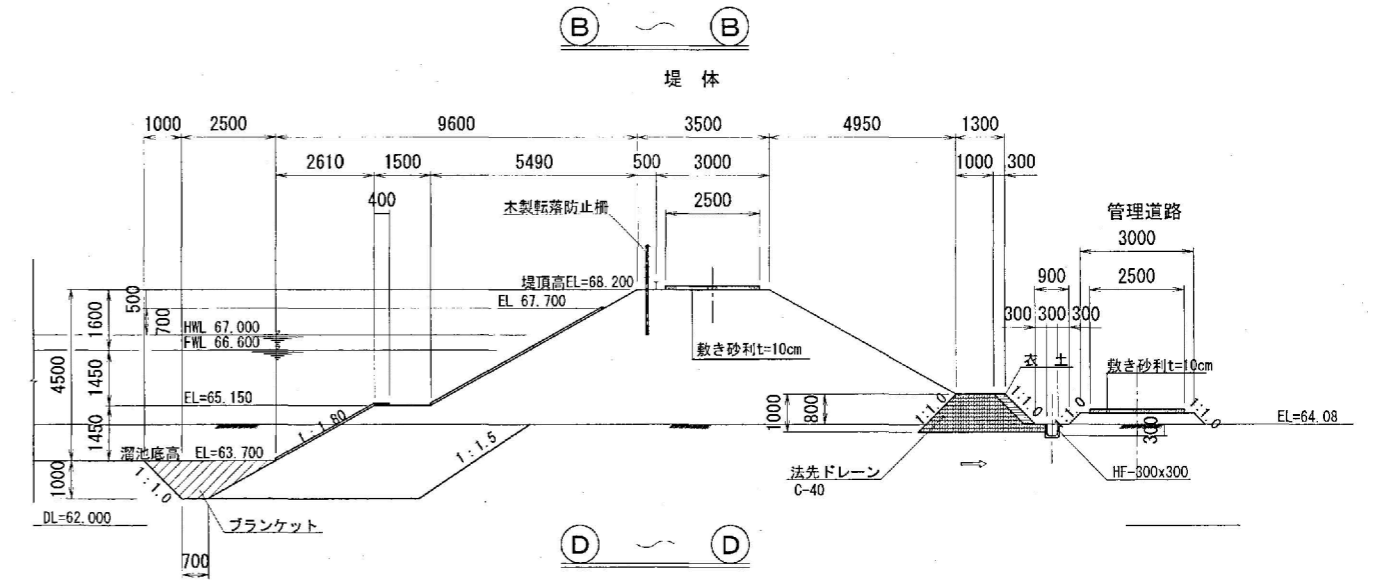
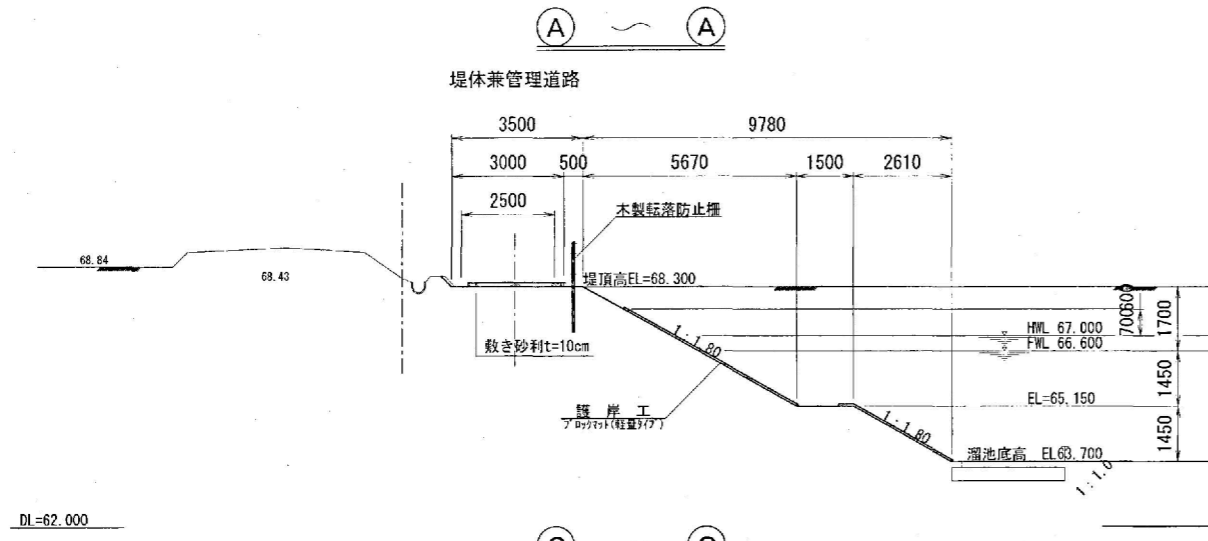
凡 例	
記号	土 質 区 分
A c	砂質シルト、シルト、砂質粘土
D g 1	玉石混り砂礫、粘土混り中～粗砂
D g 2	粘土混り砂礫、礫混り砂
B	堤体盛土



勾 配	Level														
堤 頂 計 画 高		68.200	68.200	68.200	68.200	68.200	68.200	68.200	68.200	68.200	68.200	68.200	68.200	68.200	68.200
床 地 上 面 計 画 高		63.700	63.700	63.700	63.700	63.700	63.700	63.700	63.700	63.700	63.700	63.700	63.700	63.700	63.700
地 盤 高	68.35	68.35	67.95	67.95	67.49	66.75	66.75	65.91	65.11	65.11	64.65	64.13	64.13	63.38	63.48
池 距 池 底	0.000	20.000	40.000	60.000	80.000	100.000	120.000	140.000	160.000	180.000	200.000	220.000	240.000	260.000	280.000
単 距 離	0.000	20.000	20.000	20.000	20.000	20.000	20.000	20.000	20.000	20.000	20.000	20.000	20.000	20.000	20.000
測 点	NO. 0	NO. 1	NO. 2	NO. 3	NO. 4	NO. 5	NO. 6	NO. 7	NO. 8	NO. 9	NO. 10	NO. 11	NO. 12	NO. 13	NO. 14

V=1:100
H=1:500

図 面 の 名 称	図 面 番 号
焼切溜池縦断面図	2 / 3
測 量	平成 年 月 日 終 了
設 計	
製 図 者	
図 複 写	



S=1:100

図面の名称	図面番号
焼切溜池標準図	3/3
測量	平成 年 月 日終了
設計	
製原図	
図複写	