



【通常版】



【限定版】100枚



【共通】裏面

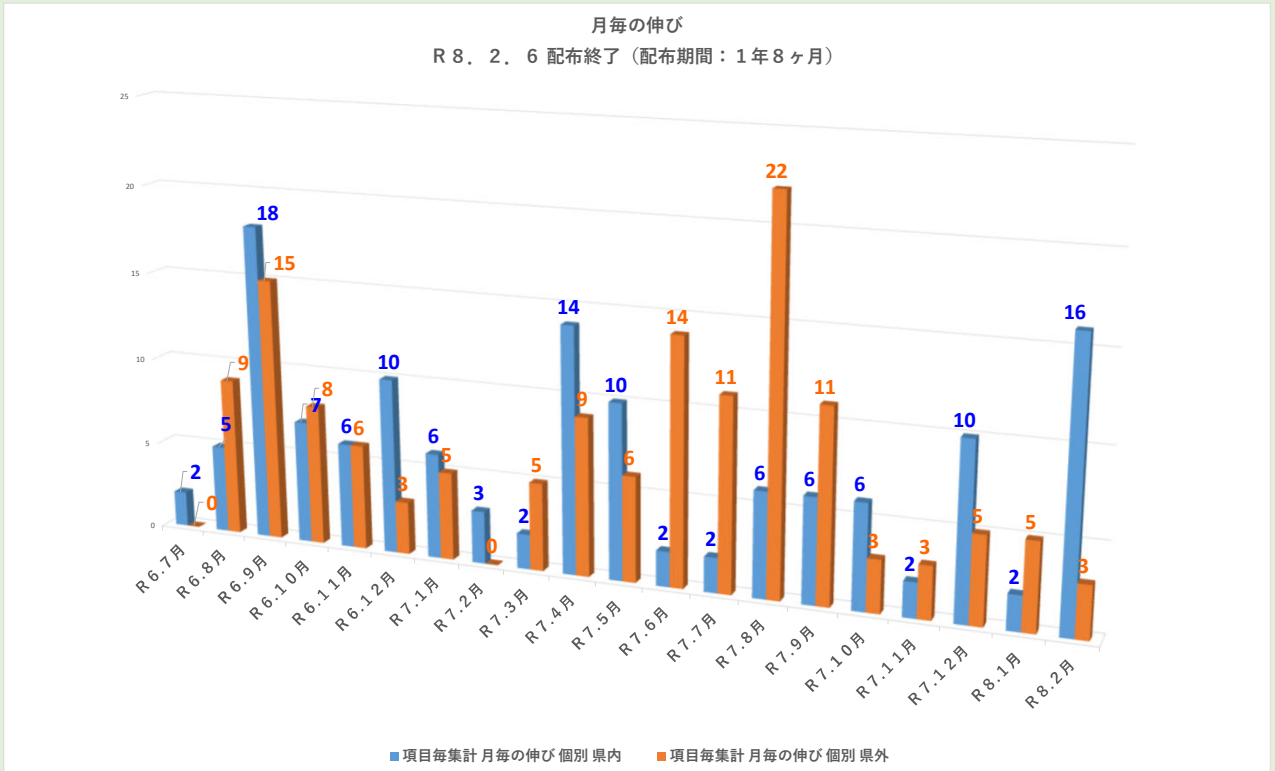
DAM-DATA

所在地：宮城県黒川郡大船町大船字牛野
河川名：黒川
形式：非重力式ロックゲートダム
ゲート：鋼橋（スライドゲート4孔）
高さ・堤頂長：21.427m・160.05m
総貯水容量：51.79万m³
建設者：大船町建設課より管理受託
竣工年：1961/1973
本体竣工/完成年

詳しいデータはこちら
<https://www.pref.miyagi.jp/soshiki/tao-ooaz/ndaex.html>

ひとくちメモ

遊憩森「たっこもり」と湖畔自然公園
【牛野ダムキャンプ場】
牛野ダムは、三好寺温泉郷連内の林野遊憩によって減少した農業用水源を確保するために設置されました。
湖畔は「遊憩森（たっこもり）」と湖畔自然公園。牛野ダムキャンプ場が整備され、船形市小から車で40分程度とアクセスが良く、テントサイトが水辺に面しているのが特徴で、年間を通して多くの利用者が訪れています。（冬期間は閉鎖）



ダムカード【第1弾】配布状況 R 8. 2. 6 配布終了
(配布期間：1年8ヶ月)

多くの方に

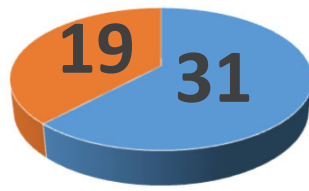
〔県外：1都1道1府20県4区57市町〕
〔県内：9市9町〕

来所いただきありがとうございました。

おかげさまをもちまして、

第1弾は 令和8年2月6日に配布を終了いたしました。

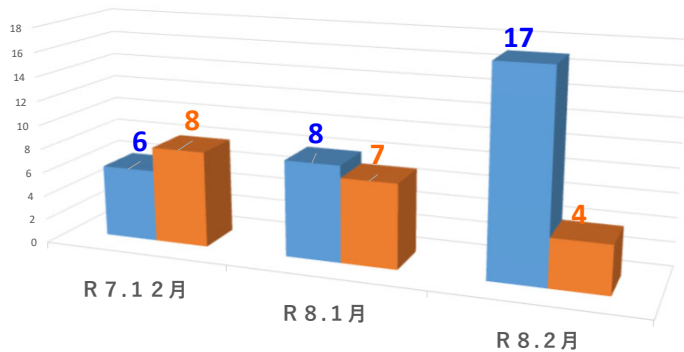
県内・県外の比率
R 8. 2. 27 配布終了
配布期間：3ヶ月



■ 県内 ■ 県外


月毎の伸び

R 8. 2. 27 配布終了（配布期間：3ヶ月）



■ 項目毎集計 月毎の伸び 個別 県内 ■ 項目毎集計 月毎の伸び 個別 県外

牛野ダム（黒川郡大御村大瓜字牛野）



保野川ダム（加美郡色麻町小栗山地区内）



ダムカード【第2弾】配布状況 R 8. 2. 27 配布終了
（配布期間：3ヶ月）

多くの方に

〔 県外：1府8県12市町 〕
〔 県内：7市1町 〕

来所いただきありがとうございました。

おかげさまをもちまして、

第2弾は 令和8年2月27日に配布を終了いたしました。