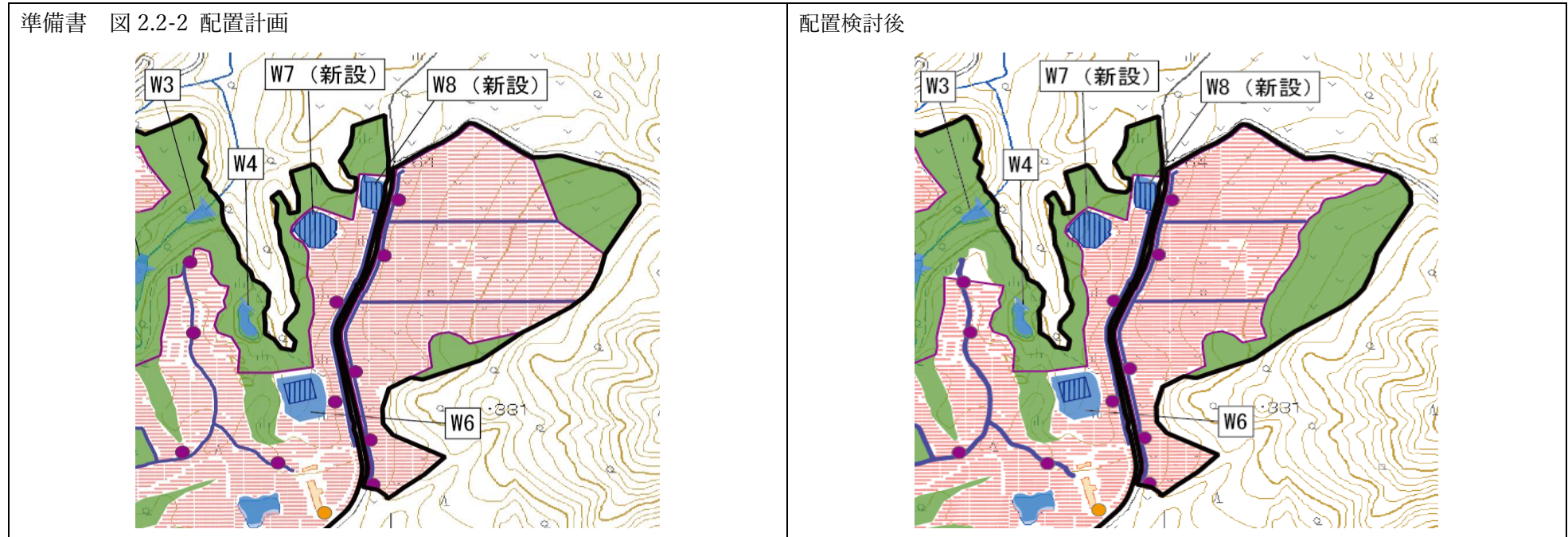


「CS宮城やくらいGC太陽光発電事業 環境影響評価準備書」に対する5月23日技術審査会の指摘事項と事業者回答
 別添資料：全般的事項①



- 準備書 図 2.2-2 配置計画
- 凡例
- 対象事業実施区域
 - パネル
 - 調整池 [W1~W9] 等 (内、改変区域 ㊦)
 - 非改変区域 (残置森林・残置草地)
 - 管理用道路
 - フェンス
 - 変電設備 (25カ所)
 - 主変圧器等




図 1_全般的事項①：パネル設置範囲の検討

※「図 4_地形・地質①：パネル設置範囲の検討」と同じ図です。

「CS宮城やくらいGC太陽光発電事業 環境影響評価準備書」に対する5月23日技術審査会の指摘事項と事業者回答
別添資料：騒音①

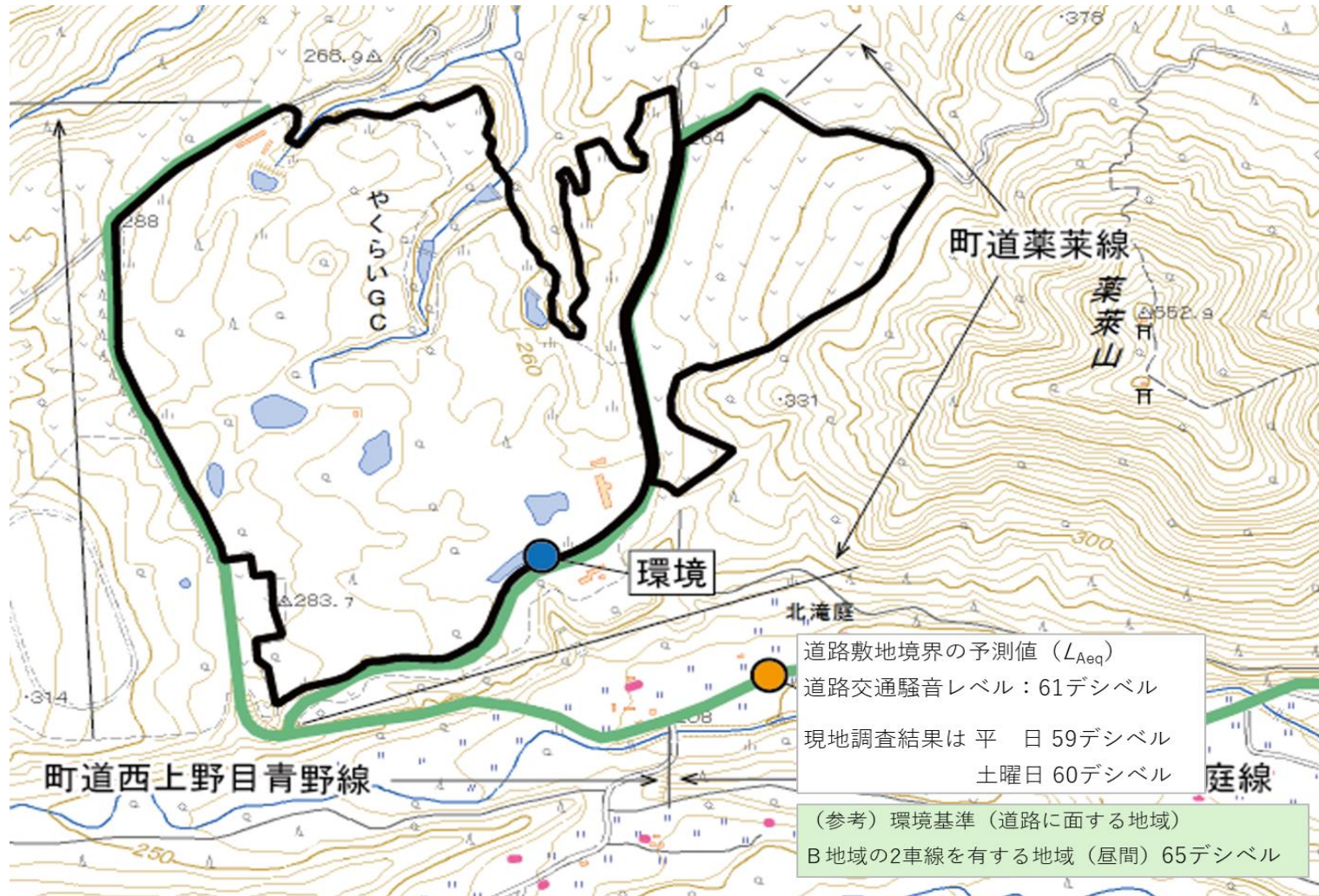


図2_騒音①：工所用資材等の搬出入に伴う騒音の予測結果

「CS宮城やくらいGC太陽光発電事業 環境影響評価準備書」に対する5月23日技術審査会の指摘事項と事業者回答
別添資料：騒音②

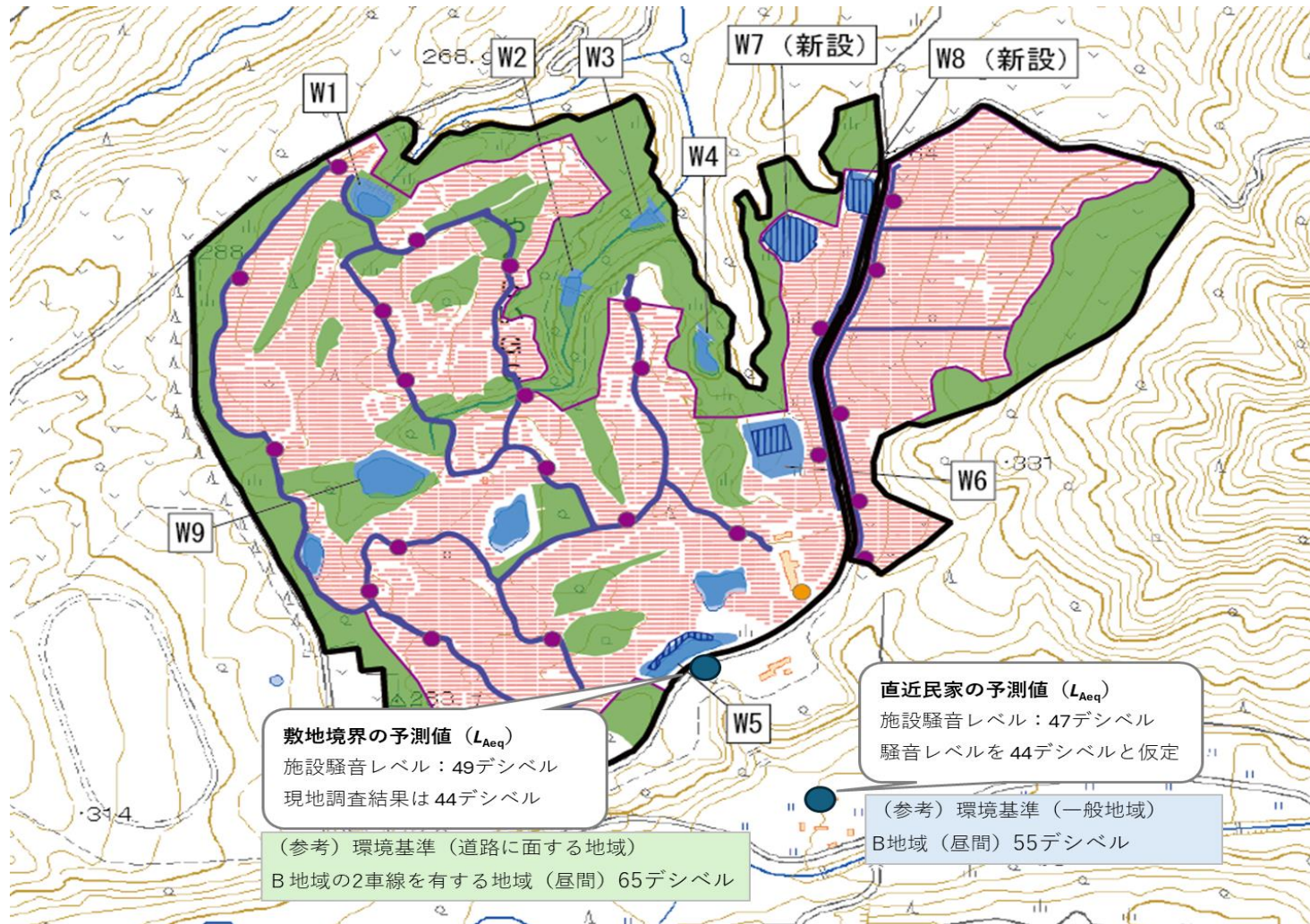
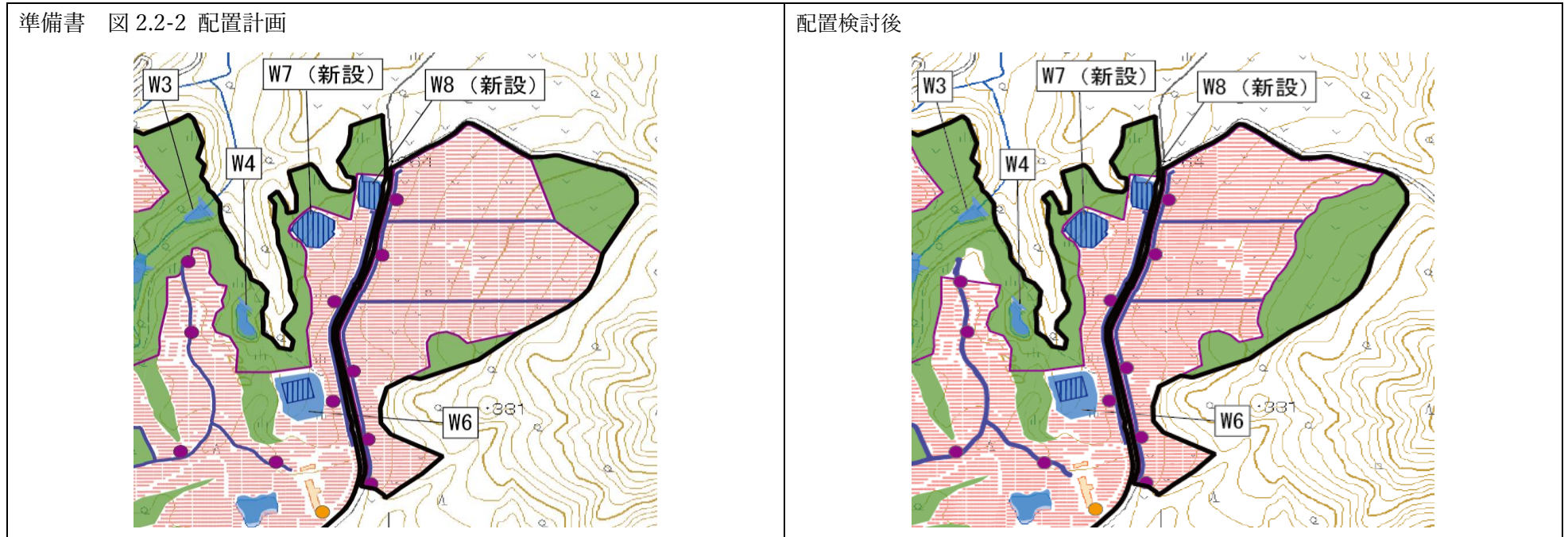


図3_騒音②：施設の稼働による騒音レベル予測結果

「CS宮城やくらいGC太陽光発電事業 環境影響評価準備書」に対する5月23日技術審査会の指摘事項と事業者回答

別添資料：地形・地質②



凡例

- 対象事業実施区域
- パネル
- 調整池 [W1～W9] 等 (内、改変区域)
- 非改変区域 (残置森林・残置草地)
- 管理用道路
- フェンス
- 変電設備 (25カ所)
- 主変圧器等




図 4_地形・地質②：パネル設置範囲の検討

※「図 1_全般的事項①：パネル設置範囲の検討」と同じ図です。

「CS宮城やくらいGC太陽光発電事業 環境影響評価準備書」に対する5月23日技術審査会の指摘事項と事業者回答
別添資料：景観①



図5_景観①-1：事業地真上からの視点

「CS宮城やくらいGC太陽光発電事業 環境影響評価準備書」に対する5月23日技術審査会の指摘事項と事業者回答
別添資料：景観①




図6_景観①-2：事業地北東域からの視点

「CS宮城やくらいGC太陽光発電事業 環境影響評価準備書」に対する5月23日技術審査会の指摘事項と事業者回答
別添資料：景観①




図7_景観①-3：事業地北西域からの視点

「CS宮城やくらいGC太陽光発電事業 環境影響評価準備書」に対する5月23日技術審査会の指摘事項と事業者回答
別添資料：景観①



図8_景観①-4：事業地南東域からの視点

「CS宮城やくらいGC太陽光発電事業 環境影響評価準備書」に対する5月23日技術審査会の指摘事項と事業者回答
別添資料：景観①



図9_景観①-5：事業地南西域からの視点

「CS宮城やくらいGC太陽光発電事業 環境影響評価準備書」に対する5月23日技術審査会の指摘事項と事業者回答
別添資料：人と自然との触れ合いの場の活動の場②

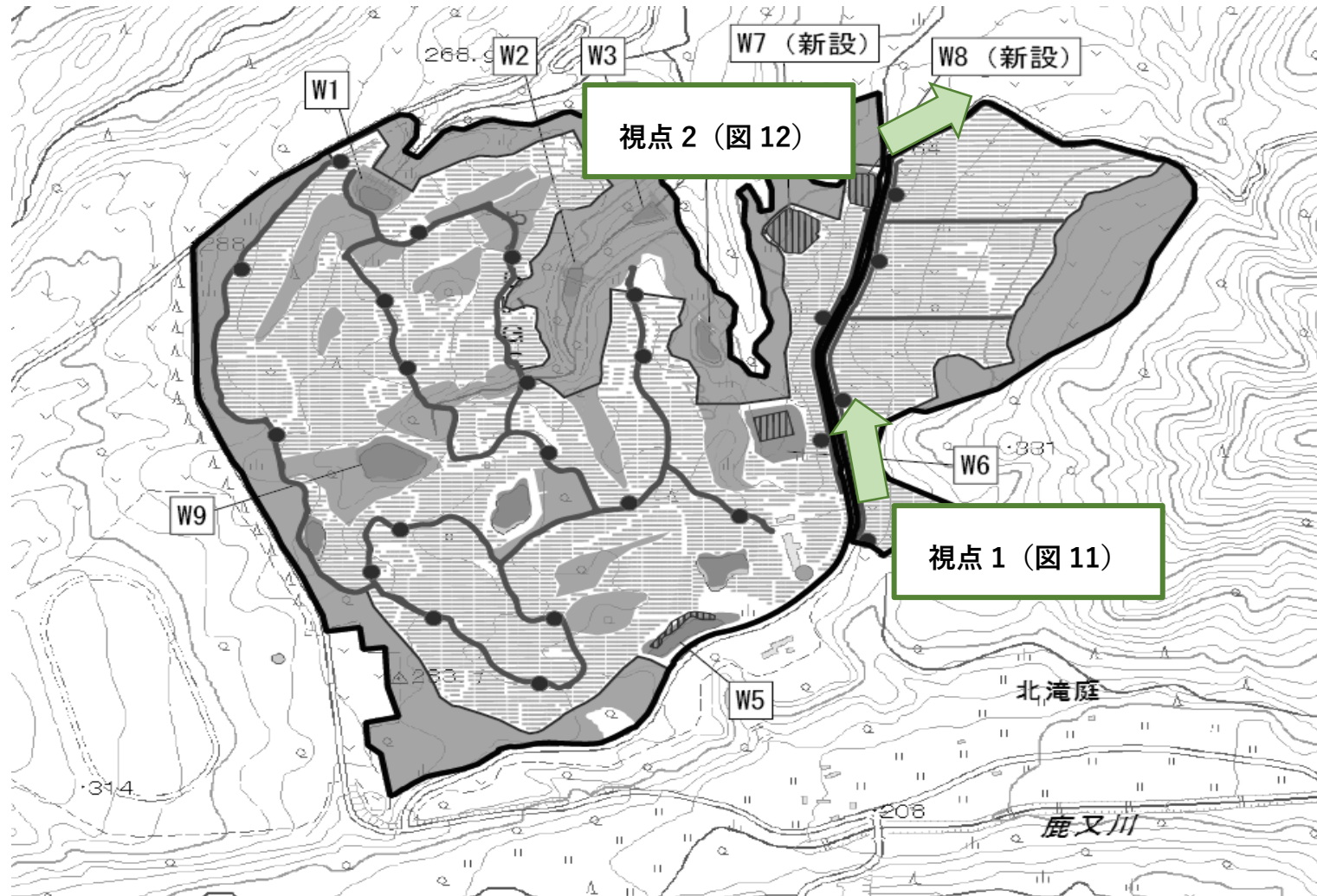


図 10_人と自然との触れ合いの活動の場②-1：視点の位置図

「CS宮城やくらいGC太陽光発電事業 環境影響評価準備書」に対する5月23日技術審査会の指摘事項と事業者回答
別添資料：人と自然との触れ合いの場の活動の場②



図 11_人と自然との触れ合いの活動の場②-2：道路上から見た造成森林の完成予想図（視点1）

「CS宮城やくらいGC太陽光発電事業 環境影響評価準備書」に対する5月23日技術審査会の指摘事項と事業者回答
別添資料：人と自然との触れ合いの場の活動の場②



図 12_人と自然との触れ合いの活動の場②-3：道路上から見た造成森林の完成予想図（視点2）