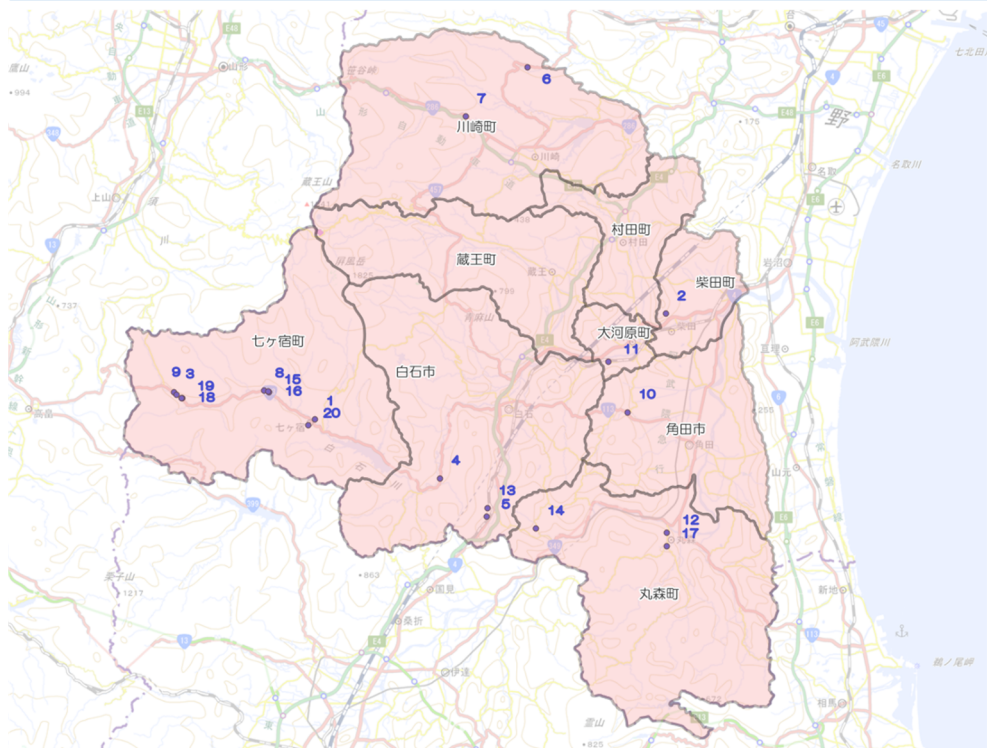


第5章 事業実施予定箇所

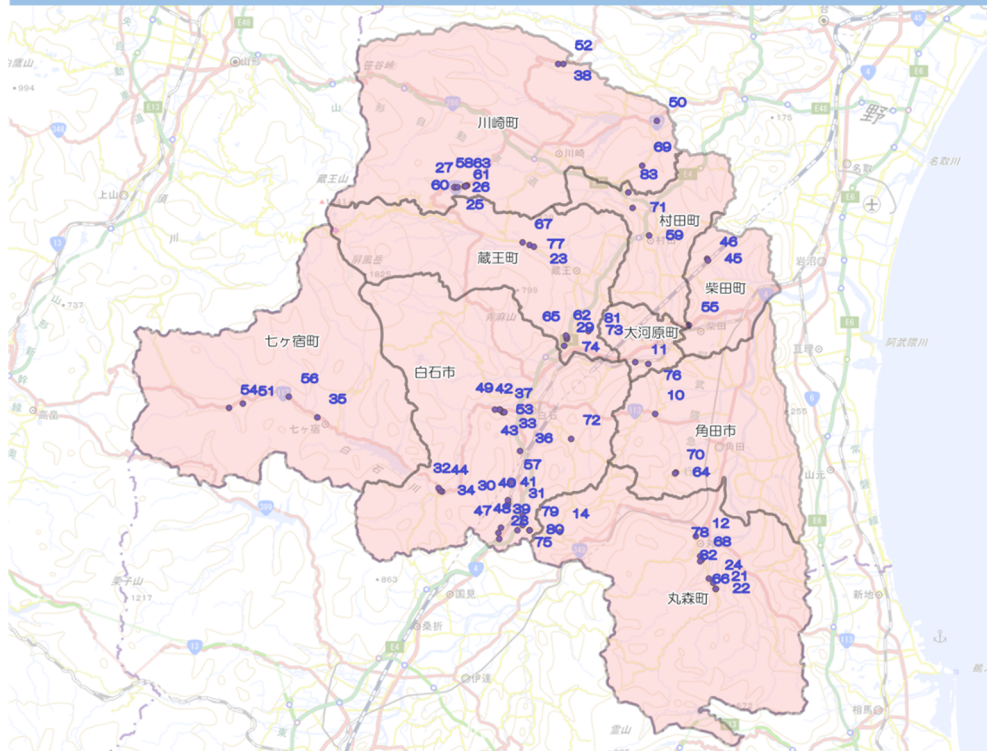
5.1 大河原土木事務所

大河原土木事務所管内 事業候補箇所 位置図

1-1. 土石流対策（～令和12年度）

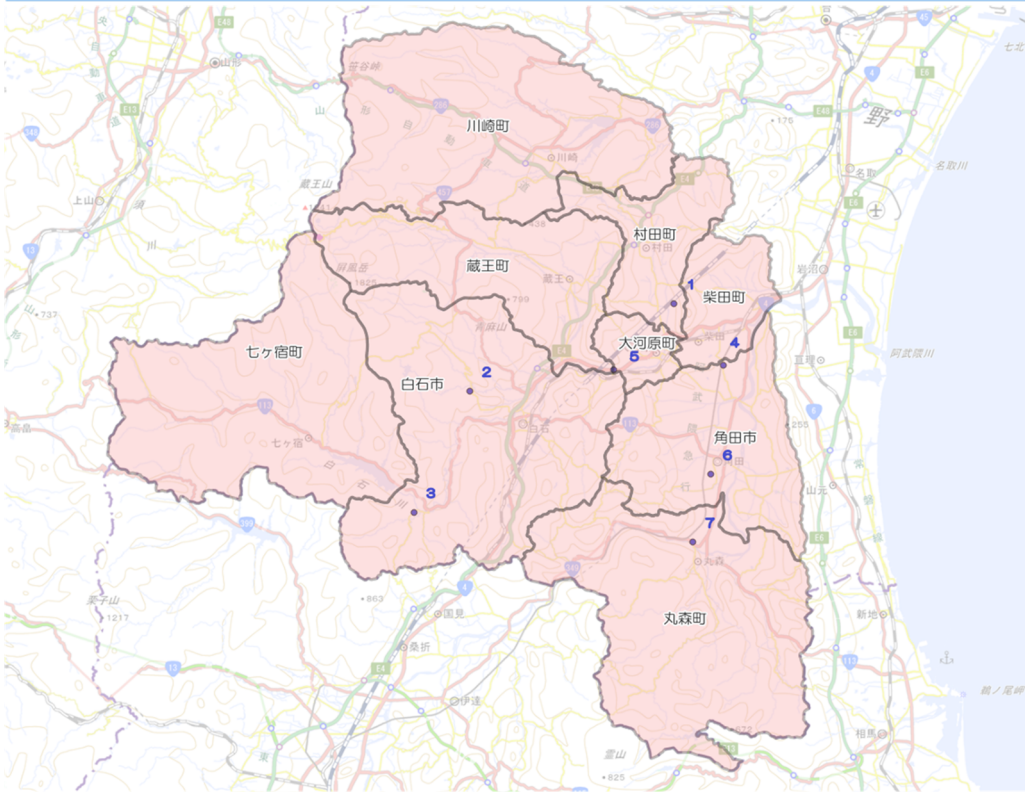


1-2. 土石流対策（令和13年度～）

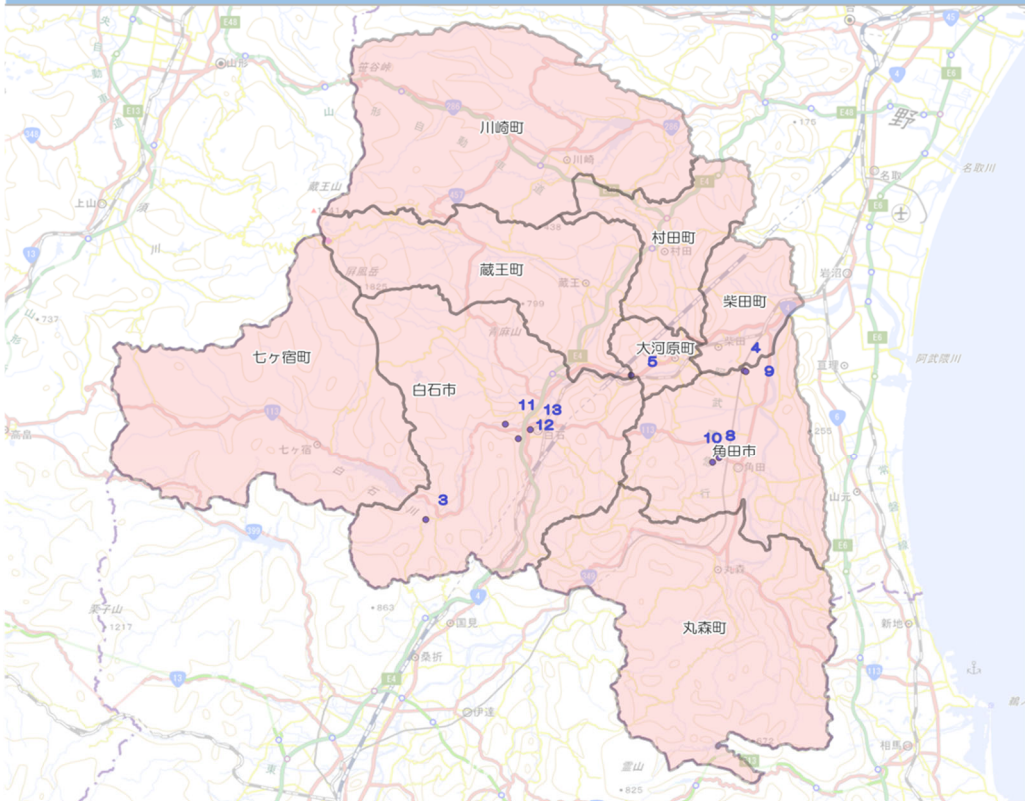


大河原土木事務所管内 事業候補箇所 位置図

2-1. 崖崩れ対策（～令和12年度）



2-2. 崖崩れ対策（令和13年度～）



大河原土木事務所管内 事業箇所一覧

1. 土石流対策

番号	溪流名	溪流番号	市町村名	R3～R6実 施	R7～R12 実施	R13以降 実施
1	瀬見原沢	1-22-033	七ヶ宿町	○		
2	西船迫沢 3	1-33-008	柴田町	○		
3	町裏沢	1-22-018	七ヶ宿町	○	○	
4	佐藤沢	1-11-118	白石市	○	○	
5	小野作沢	1-11-076	白石市	○	○	
6	本砂金沢 1	1-34-158	川崎町	○	○	
7	古関沢 1	1-34-109	川崎町	○	○	
8	滑津沢 2	1-22-027	七ヶ宿町	○	○	
9	湯原沢 2	1-22-019	七ヶ宿町	○	○	
10	呉服屋沢	1-12-107	角田市	○	○	○
11	後田沢 2	1-31-015	大河原町	○	○	○
12	百百石沢	1-41-146	丸森町		○	○
13	古屋敷沢	1-11-077	白石市		○	
14	岳沢	1-41-178	丸森町		○	○
15	滑津沢	1-22-028	七ヶ宿町		○	
16	滑津沢 3	1-22-029	七ヶ宿町		○	
17	沢田沢-1	1-41-142-1	丸森町		○	
18	東口道上沢	1-22-021	七ヶ宿町		○	
19	東口道上沢2	1-22-022	七ヶ宿町		○	
20	関沢 2	1-22-004	七ヶ宿町		○	
21	石羽沢2	1-41-099	丸森町			○
22	石羽沢	1-41-098	丸森町			○
23	土浮山沢 7	1-21-044	蔵王町			○
24	石倉前沢2	1-41-101	丸森町			○
25	六方山沢 3	1-34-073	川崎町			○
26	六方山沢 2	1-34-072	川崎町			○
27	松葉森沢 1	1-34-075	川崎町			○
28	後町沢 1	1-11-070	白石市			○
29	内方沢	1-21-001	蔵王町			○
30	西原沢 1	1-11-079	白石市			○
31	中在家沢 1	1-11-056	白石市			○
32	大熊沢 1	1-11-128	白石市			○
33	平屋敷沢 1	1-11-099-2	白石市			○
34	大熊沢 2	1-11-129	白石市			○
35	関沢	1-22-005	七ヶ宿町			○

36	深沢	1-11-088	白石市			○
37	平屋敷沢1	1-11-099-1	白石市			○
38	本砂金沢3	1-34-160	川崎町			○
39	丑山沢2	1-11-074-2	白石市			○
40	鳥沢	1-11-078	白石市			○
41	西原沢2	1-11-080	白石市			○
42	平屋敷沢2	1-11-100	白石市			○
43	石神沢	1-11-104	白石市			○
44	大熊沢3	1-11-130	白石市			○
45	原坂沢2	1-33-022	柴田町			○
46	寺前沢	1-33-023	柴田町			○
47	中妻沢	1-11-072	白石市			○
48	打越前沢	1-11-066	白石市			○
49	原屋敷沢1	1-11-101	白石市			○
50	支倉台沢2	1-34-035	川崎町			○
51	薄沢口沢	1-22-007	七ヶ宿町			○
52	宿沢2	1-34-163	川崎町			○
53	原屋敷沢2	1-11-102	白石市			○
54	峠田町頭沢	1-22-010	七ヶ宿町			○
55	立石沢	1-33-005	柴田町・村田町			○
56	八ツ森沢	1-22-031	七ヶ宿町			○
57	峠森前沢	1-11-083	白石市			○
58	松葉森沢2	1-34-076	川崎町			○
59	大槻下沢	1-32-053	村田町			○
60	松葉森沢3-1	1-34-077-1	川崎町			○
61	六方山沢4	1-34-074	川崎町			○
62	別当地沢2	1-21-004	蔵王町			○
63	松葉森沢3-2	1-34-077-2	川崎町			○
64	宮内沢1	1-12-068	角田市			○
65	内方沢2	1-21-002	蔵王町			○
66	吉田沢2-2	1-41-127-2	丸森町			○
67	小妻坂沢	1-21-041	蔵王町			○
68	吉田沢	1-41-128	丸森町			○
69	宿沢3	1-34-024	川崎町			○
70	宮内沢2	1-12-069	角田市			○
71	内沢	1-32-064	村田町			○
72	新屋敷沢	1-11-035	白石市			○
73	仲屋敷沢	1-21-076	蔵王町			○
74	別当地沢	1-21-003	蔵王町			○

75	平中妻沢	1-11-060	白石市			○
76	後戸場沢 1	1-31-009	大河原町			○
77	釜沢沢	1-21-043	蔵王町			○
78	竹谷沢	1-41-129	丸森町			○
79	沢ノ内川	1-11-062-1	白石市			○
80	沢ノ内川	1-11-062-2	白石市			○
81	仲屋敷沢 2	1-21-077	蔵王町			○
82	石倉沢2	1-41-104	丸森町			○
83	滑沢の沢 - 3	1-32-062-3	村田町			○

2. 崖崩れ対策

番号	箇所名	箇所番号	市町村名	R3～R6実施	R7～R12実施	R13以降実施
1	寄門	I-自-0082	村田町	○		
2	鎌先	—	白石市	○	○	
3	町	I-自-0005	白石市		○	○
4	遠見の 2	III-自-0016	角田市		○	○
5	神山	II-自-0204	大河原町・蔵王町		○	○
6	牛館の 1	I-自-0058	角田市		○	
7	坪石	I-自-147	丸森町		○	
8	山崎	I-自-0034	角田市			○
9	遠見	I-自-1298	角田市			○
10	水深の 1	I-自-0035	角田市			○
11	尾籠	I-自-0009	白石市			○
12	神明	I-自-0019	白石市			○
13	桜小路	I-自-0001	白石市			○