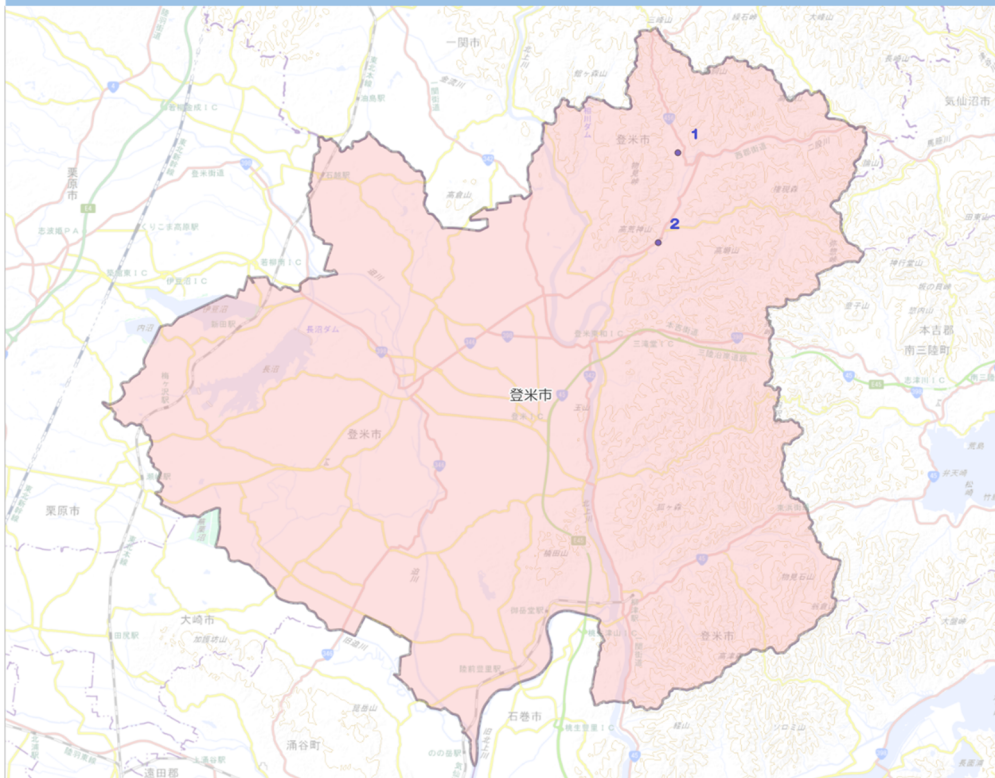


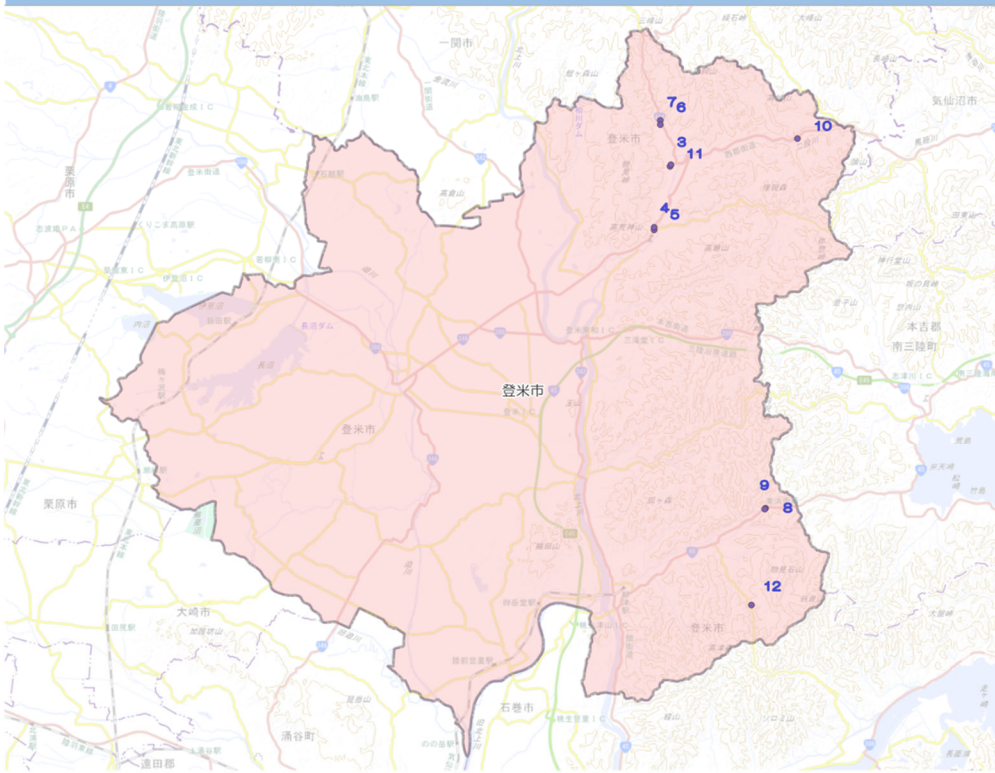
5.6 東部土木事務所登米地域事務所

東部土木事務所登米地域事務所管内 事業候補箇所 位置図

1-1. 土石流対策（～令和12年度）

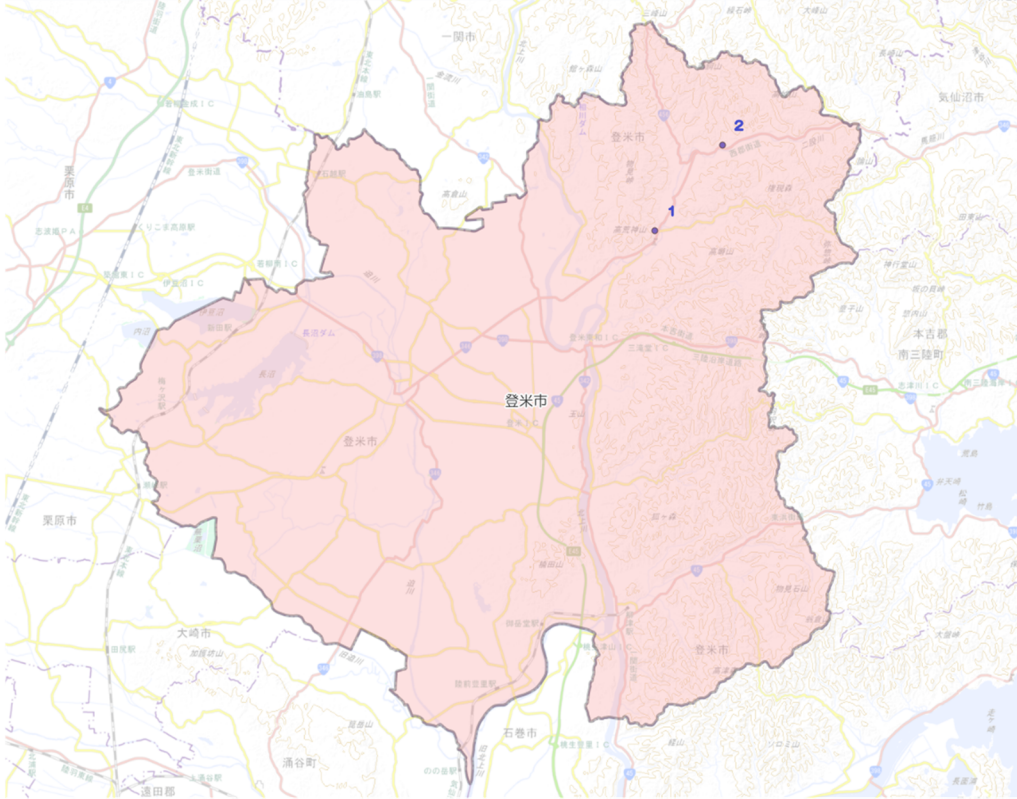


1-2. 土石流対策（令和13年度～）

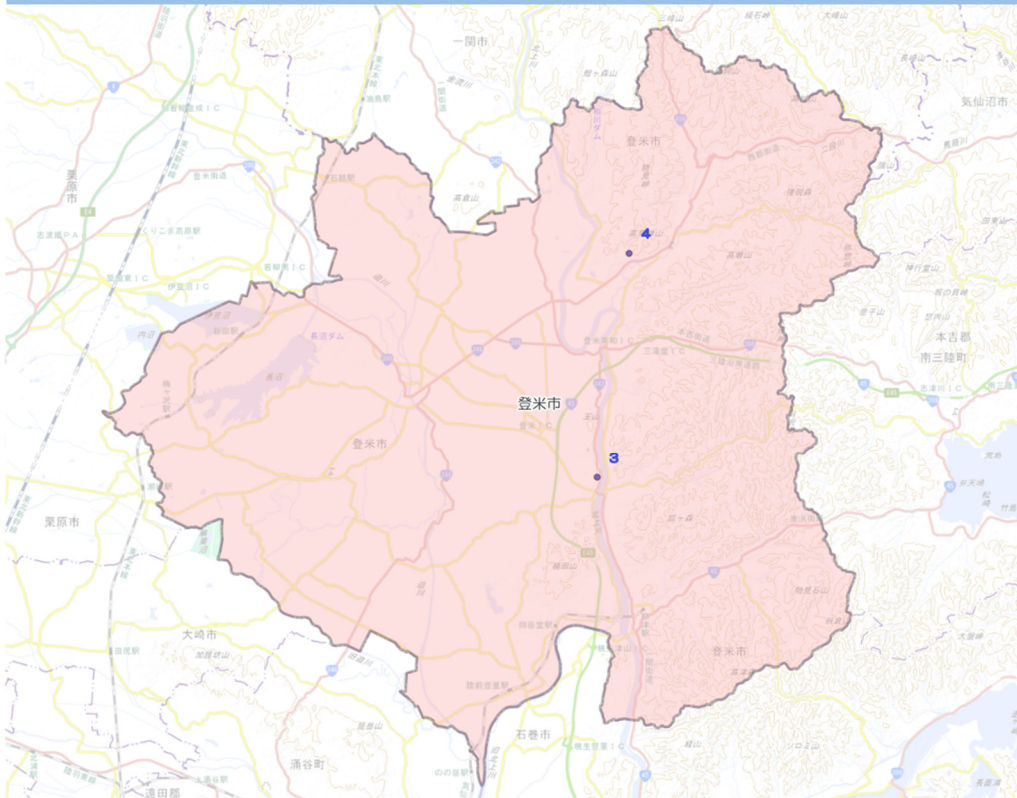


東部土木事務所登米地域事務所管内 事業候補箇所 位置図

2-1. 崖崩れ対策（～令和12年度）



2-2. 崖崩れ対策（令和13年度～）



東部土木事務所登米地域事務所管内 事業箇所一覧

1. 土石流対策

番号	溪流名	溪流番号	市町村名	R3～R6実施	R7～R12実施	R13以降実施
1	内野沢1-2	6-23-042-2	登米市	○	○	
2	飯土井沢	6-23-031	登米市	○	○	
3	大矢沢	6-23-040	登米市			○
4	黄金沢2	6-23-033	登米市			○
5	黄金沢1	6-23-034	登米市			○
6	長円田沢1	6-23-056	登米市			○
7	朴の上沢	6-23-045	登米市			○
8	竹の沢1	6-31-027	登米市			○
9	竹の沢2	6-31-028	登米市			○
10	東上沢1	6-23-071	登米市			○
11	北の沢	6-23-039	登米市			○
12	寺倉沢	6-31-041	登米市			○

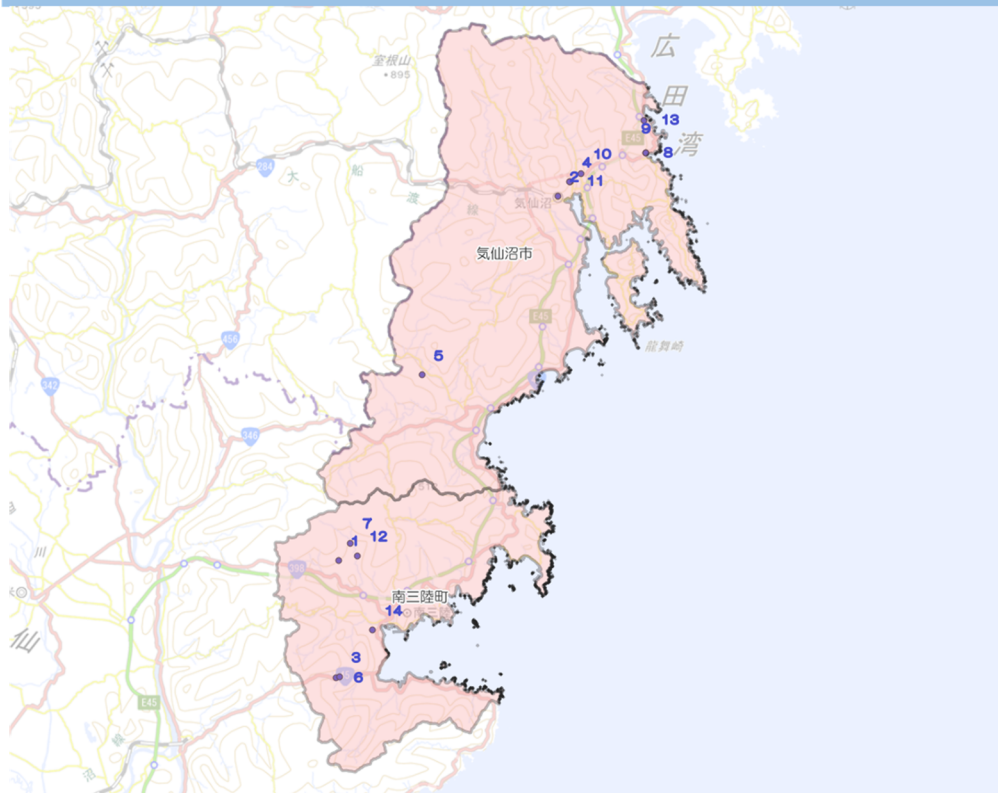
2. 崖崩れ対策

番号	箇所名	箇所番号	市町村名	R3～R6実施	R7～R12実施	R13以降実施
1	飯土井	I-自-0615-1	登米市		○	
2	蒜畑	I-自-0620	登米市		○	
3	上町の3	I-自-1552	登米市			○
4	水流	I-自-1239	登米市			○

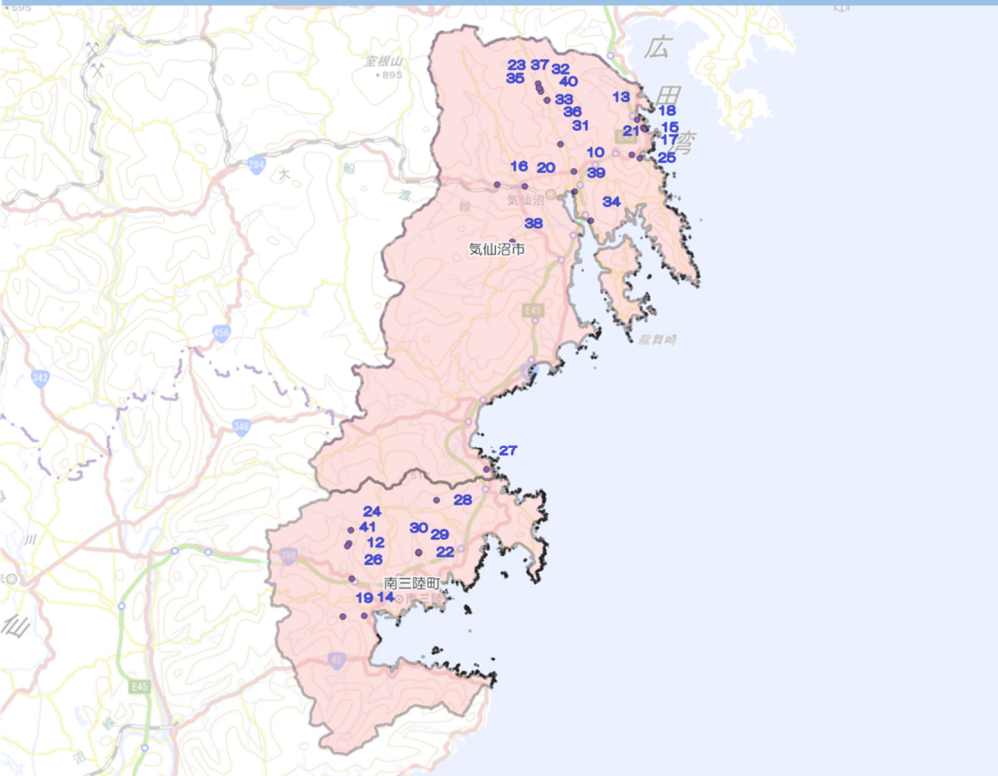
5.7 気仙沼土木事務所

気仙沼土木事務所管内 事業候補箇所 位置図

1-1. 土石流対策（～令和12年度）

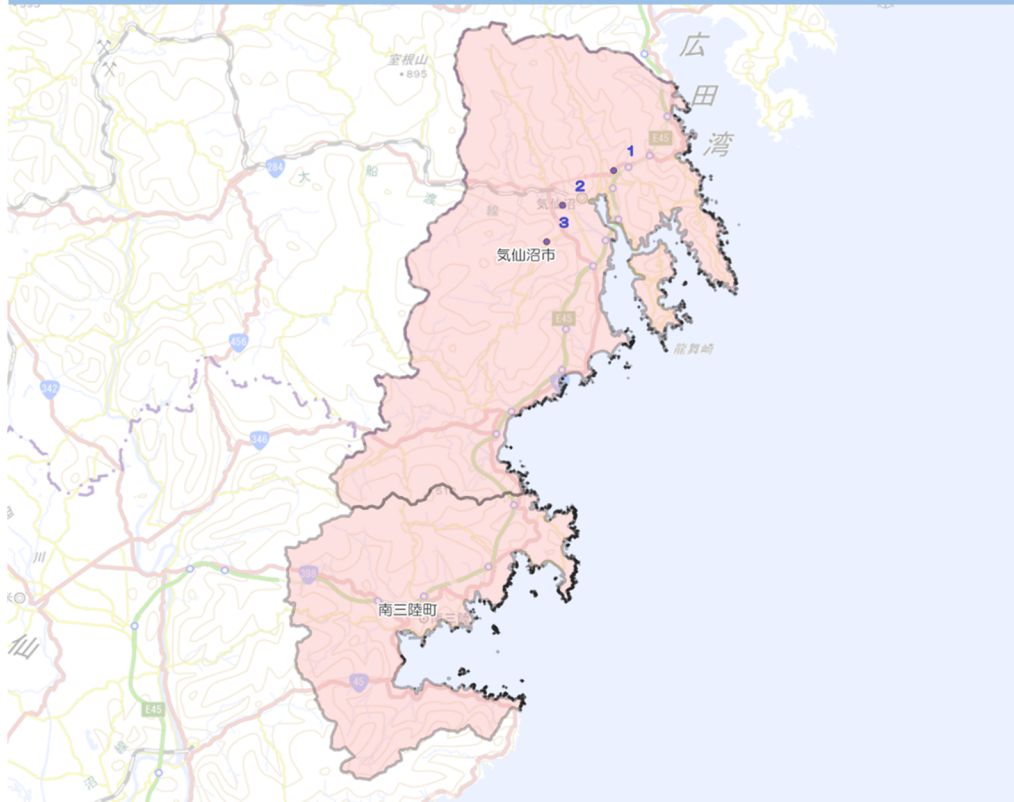


1-2. 土石流対策（令和13年度～）

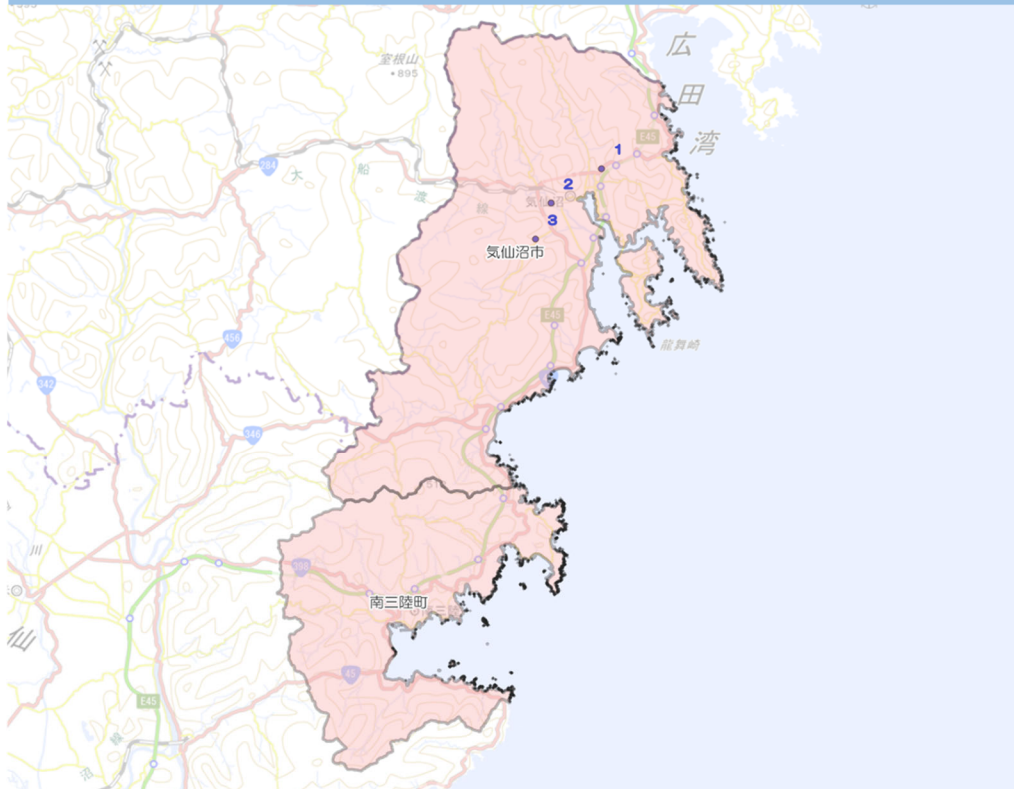


気仙沼土木事務所管内 事業候補箇所 位置図

2-1. 崖崩れ対策（～令和12年度）



2-2. 崖崩れ対策（令和13年度～）



気仙沼土木事務所 管内

1. 土石流対策

番号	溪流名	溪流番号	市町村名	R3～R6実 施	R7～R12 実施	R13以降 実施
1	童子下沢	8-21-025	南三陸町	○	○	
2	八日町沢	8-11-122	気仙沼市	○	○	
3	荒沢	8-21-065	南三陸町	○	○	
4	刈米北の沢	8-11-005-1	気仙沼市	○	○	
5	尾持沢	8-23-054	気仙沼市	○	○	
6	街道方沢	8-21-064	南三陸町	○	○	
7	林際沢	8-21-028	南三陸町	○	○	
8	大畑沢	8-24-014-1	気仙沼市	○	○	
9	大畑沢	8-24-014-2	気仙沼市	○	○	
10	東八幡前沢	8-11-045	気仙沼市	○	○	○
11	刈米北の沢	8-11-005-2	気仙沼市	○	○	
12	天神沢 3	8-21-033	南三陸町		○	○
13	館沢 3	8-24-017	気仙沼市		○	○
14	大久保北の沢	8-21-088	南三陸町		○	○
15	岩井沢 2	8-24-020	気仙沼市			○
16	切通沢	8-11-092	気仙沼市			○
17	載鈎沢	8-24-021	気仙沼市			○
18	載鈎沢 2	8-24-022	気仙沼市			○
19	上保呂毛沢	8-21-043	南三陸町			○
20	古町沢	8-11-111	気仙沼市			○
21	境沢	8-24-010	気仙沼市			○
22	大上坊沢2-1	8-21-004-1	南三陸町			○
23	上東側根南沢	8-11-026	気仙沼市			○
24	山谷沢	8-21-029	南三陸町			○
25	万田沢	8-24-007	気仙沼市			○
26	小森北沢	8-21-021	南三陸町			○
27	歌生沢	8-23-092	気仙沼市			○
28	樋の口沢	8-25-017	南三陸町			○
29	大上坊沢2-2	8-21-004-2	南三陸町			○
30	大上坊沢3	8-21-006	南三陸町			○
31	西の入沢 2	8-11-014	気仙沼市			○
32	上東側根沢 2 - 1	8-11-027-1	気仙沼市			○
33	上東側根沢 2 - 2	8-11-027-2	気仙沼市			○
34	小々汐沢 3	8-11-131	気仙沼市			○
35	上東側根沢 4	8-11-029	気仙沼市			○

36	野出の木沢	8-11-031	気仙沼市			○
37	上東側根沢3	8-11-028	気仙沼市			○
38	赤岩大滝沢	8-11-054	気仙沼市			○
39	浪板沢	8-11-051	気仙沼市			○
40	野出の木沢4	8-11-032	気仙沼市			○
41	押館北沢	8-21-027	南三陸町			○

2. 崖崩れ対策

番号	箇所名	箇所番号	市町村名	R3～R6実施	R7～R12実施	R13以降実施
1	東八幡前の2	III-自-0537	気仙沼市		○	○
2	館山一丁目の2	-	気仙沼市		○	○
3	田中の2	III-自-0513	気仙沼市		○	○

5.8 土砂・洪水氾濫対策

事業候補箇所一覧

土砂・洪水氾濫対策

番号	流域名	事務所名	市町村名	R3～R6実 施	R7～R12 実施	R13以降 実施
1	雉子尾川	大河原	丸森町	○	○	○
2	大沢川	東部	石巻市	○	○	○
3	蛭沢川	北部	大崎市	○	○	○
4	馬籠川	気仙沼	気仙沼市	○	○	○
5	八幡川	気仙沼	南三陸町		○	○
6	江合川	北部	大崎市		○	○
7	小田川	大河原	角田市		○	○
8	鉛川	栗原	栗原市		○	○
9	南沢川	登米	登米市		○	○
10	田中川	仙台	松島町		○	○
11	金生川	栗原	栗原市		○	○
12	内松川	気仙沼	気仙沼市		○	○