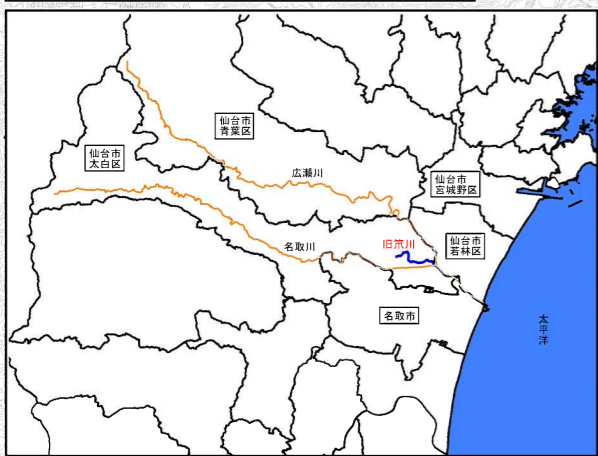
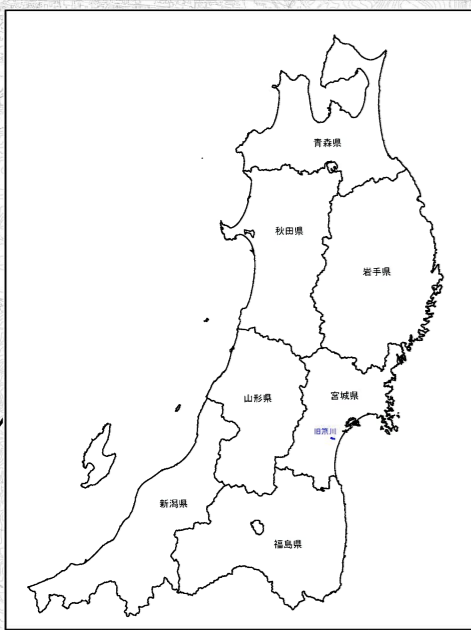


# 名取川水系旧策川 洪水浸水想定区域図（家屋倒壊等氾濫想定区域（河岸侵食））



仙台市青葉区

仙台市宮城野区

仙台市太白区

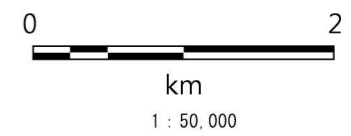
仙台市若林区

名取市

凡例

市区域境界	市区域境界
河川等範囲	河川等範囲
家屋倒壊等氾濫想定区域（河岸侵食）	家屋倒壊等氾濫想定区域（河岸侵食）
洪水浸水想定区域の指定の対象となる区間	洪水浸水想定区域の指定の対象となる区間

1 説明文  
 (1) この図は、名取川水系旧策川の水位別区間について、家屋倒壊等をもたらすような氾濫の発生が想定される区域（家屋倒壊等氾濫想定区域）を表示した図面です。  
 (2) この家屋倒壊等氾濫想定区域は、指定時点の旧策川の河道及び洪水調節施設の整備状況を勘案して、想定し得る最大規模の降雨に伴う洪水により旧策川が氾濫した場合の浸水の状況をシミュレーションにより予測したものです。  
 (3) また、家屋倒壊等氾濫想定区域は、旧策川の河岸が侵食された場合における、家屋の倒壊・流出等の危険性がある区域の目安を示すものですが、個々の家屋の構造・強度特性等の違いから、この区域の危険性は厳密ではなく、あくまでも目安であることに留意して下さい。  
 2 基本事項  
 (1) 作成主体 宮城県  
 (2) 公表年月日 令和元年5月31日  
 (3) 対象となる水位別区間 名取川水系旧策川（実施区間）  
 左岸：策川分派点から名取川合流点  
 右岸：同上  
 (4) 算出の前提となる降雨 旧策川流域の24時間総雨量747mm  
 (5) 関係市町村 仙台市



「この地図の作成に当たっては、国土地理院長の承認を得て、同院発行の基盤地図情報を使用した。（承認番号 平31情使、第9号）」