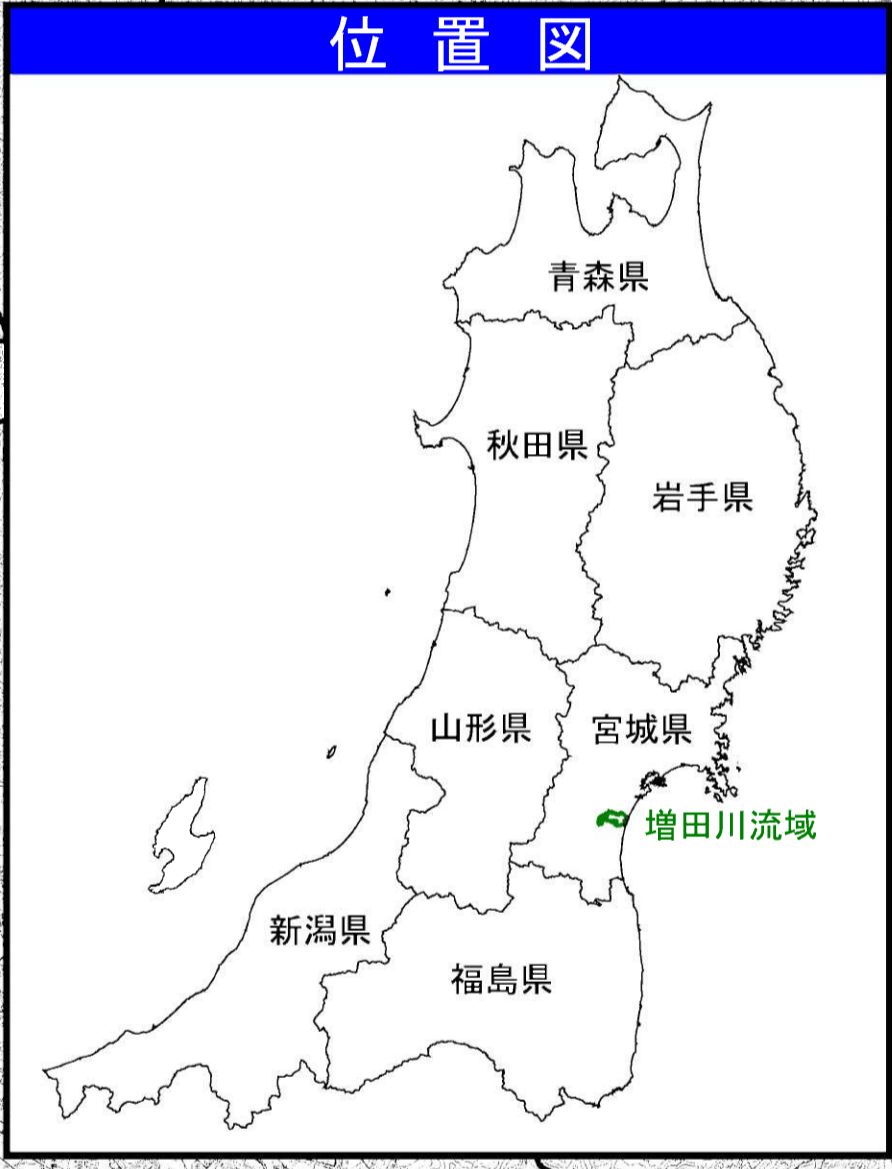

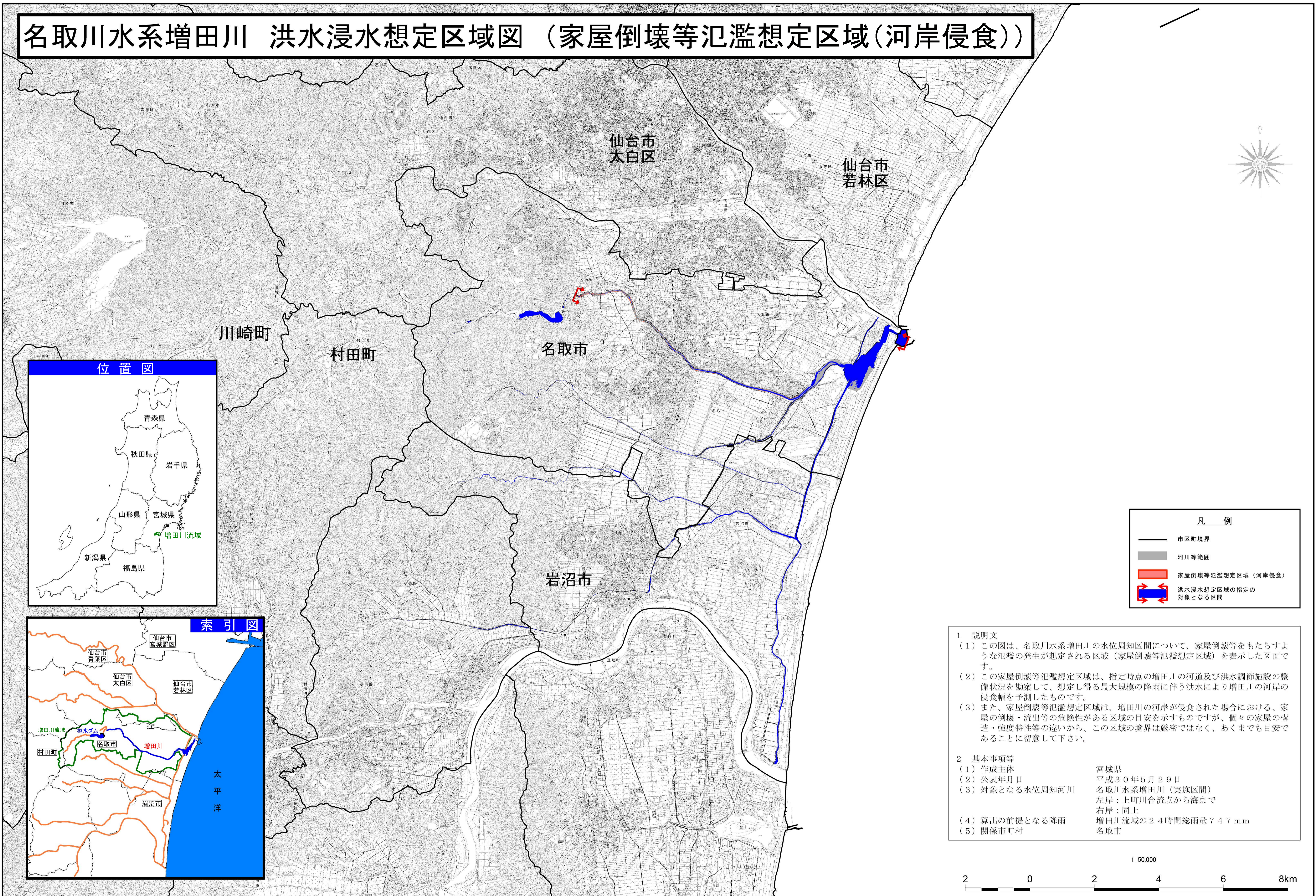


# 名取川水系増田川 洪水浸水想定区域図（家屋倒壊等氾濫想定区域（河岸侵食））



### 凡例

	市区町境界
	河川等範囲
	家屋倒壊等氾濫想定区域（河岸侵食）
	洪水浸水想定区域の指定の対象となる区間

### 1 説明文

- この図は、名取川水系増田川の水位周知区間について、家屋倒壊等をもたらすような氾濫の発生が想定される区域（家屋倒壊等氾濫想定区域）を表示した図面です。
- この家屋倒壊等氾濫想定区域は、指定時点の増田川の河道及び洪水調節施設の整備状況を勘案して、想定し得る最大規模の降雨に伴う洪水により増田川の河岸の侵食幅を予測したものです。
- また、家屋倒壊等氾濫想定区域は、増田川の河岸が侵食された場合における、家屋の倒壊・流出等の危険性がある区域の目安を示すものですが、個々の家屋の構造・強度特性等の違いから、この区域の境界は厳密ではなく、あくまでも目安であることに留意して下さい。

### 2 基本事項等

(1) 作成主体	宮城県
(2) 公表年月日	平成30年5月29日
(3) 対象となる水位周知河川	名取川水系増田川（実施区間） 左岸：上町川合流点から海まで 右岸：同上
(4) 算出の前提となる降雨	増田川流域の2.4時間総雨量74.7mm
(5) 関係市町村	名取市

