阿武隈川流域　災害関連緊急砂防事業の進捗状況について

大河原土木事務所

宮城県実施箇所位置図：１５箇所

（令和４年３月末）





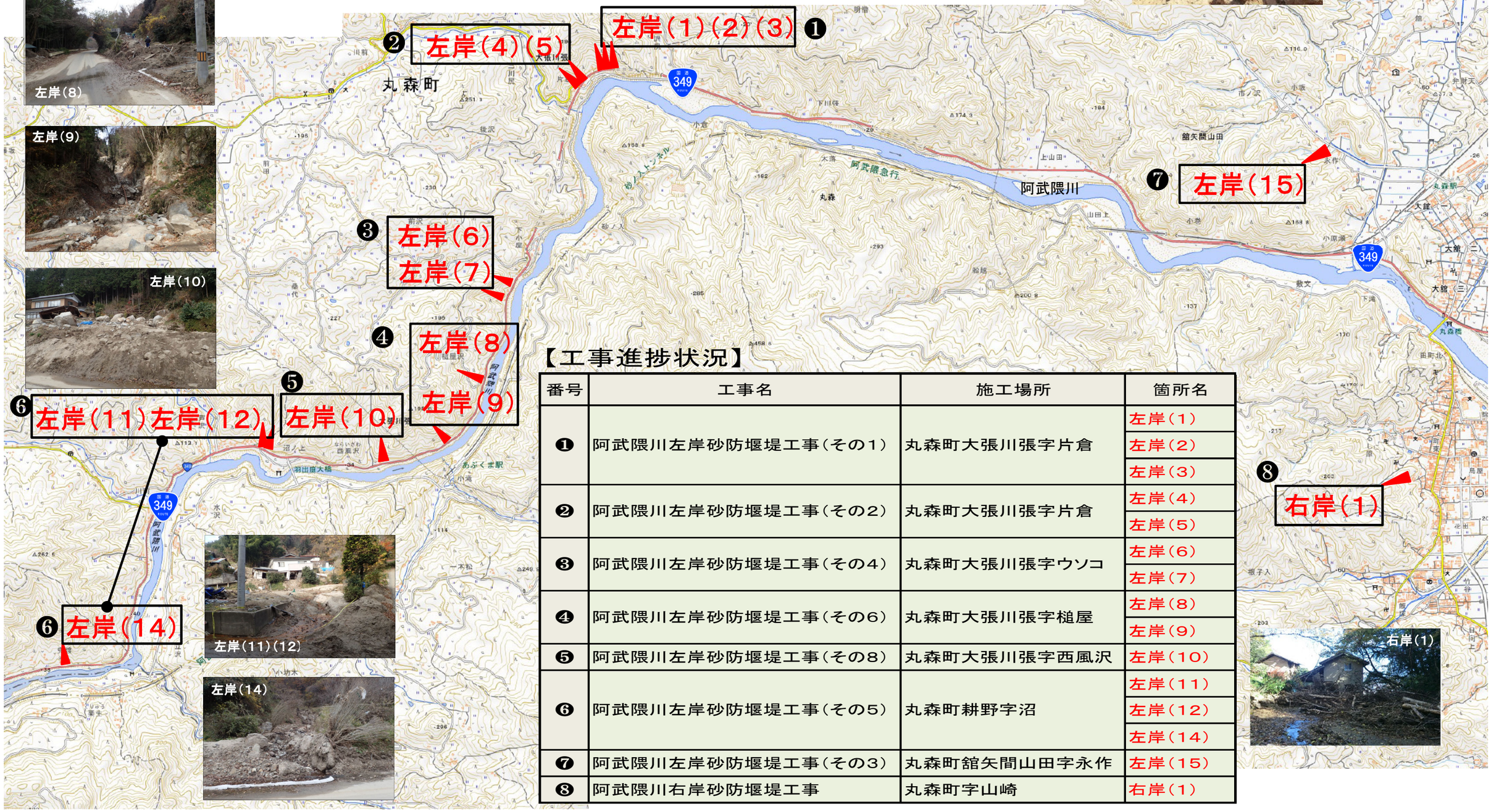

【工事進捗状況】

番号	工事名	施工場所	箇所名
❶	阿武隈川左岸砂防堰堤工事（その１）	丸森町大張川張字片倉	左岸（1）
			左岸（2）
			左岸（3）
❷	阿武隈川左岸砂防堰堤工事（その２）	丸森町大張川張字片倉	左岸（4）
			左岸（5）
❸	阿武隈川左岸砂防堰堤工事（その４）	丸森町大張川張字ウソコ	左岸（6）
			左岸（7）
❹	阿武隈川左岸砂防堰堤工事（その６）	丸森町大張川張字槌屋	左岸（8）
			左岸（9）
❺	阿武隈川左岸砂防堰堤工事（その８）	丸森町大張川張字西風沢	左岸（10）
❻	阿武隈川左岸砂防堰堤工事（その５）	丸森町耕野字沼	左岸（11）
			左岸（12）
			左岸（14）
❼	阿武隈川左岸砂防堰堤工事（その３）	丸森町舘矢間山田字永作	左岸（15）
❽	阿武隈川右岸砂防堰堤工事	丸森町字山崎	右岸（1）