

令和 3 年 12 月 15 日
宮 城 県
仙 台 管 区 気 象 台

宮城県土砂災害警戒情報における暫定基準の廃止について

宮城県と仙台管区気象台は、地震の影響を考慮した土砂災害警戒情報の暫定基準を見直し、令和 3 年 12 月 21 日から通常基準により運用します。

令和 3 年 2 月 13 日 23 時 08 分頃の福島県沖の地震による地盤の緩みを考慮し、宮城県と仙台管区気象台が共同で発表する土砂災害警戒情報の発表基準（土壌雨量指数基準）について、震度 6 弱以上を観測した市町では通常基準の 7 割、震度 5 強を観測した市町村で通常基準の 8 割に引き下げた暫定基準で運用してきました。

土砂災害警戒情報の暫定基準は、地震発生後の土砂災害発生状況と降雨の状況ならびに土砂災害危険箇所の点検結果等を勘案して、適切な見直しを行うこととしております。

今般、これらを検討した結果、下記のとおり宮城県土砂災害警戒情報の暫定基準を見直すこととしますのでお知らせします。

なお、気象庁で提供する「土砂キキクル(大雨警報(土砂災害)の危険度分布)」[※]についても、通常基準による判定結果となりますので、引き続き避難対象地域の絞込みに活用いただけます。

- 1 暫定基準を廃止して通常基準とする日時
令和 3 年 12 月 21 日(火) 13 時
- 2 暫定基準を廃止して通常基準とする市町村（別紙に図示）

これにより宮城県内の市町村の土砂災害警戒情報の発表基準は全て通常基準となります。

[※]土砂キキクル(大雨警報(土砂災害)の危険度分布)は、土砂災害警戒情報や大雨警報(土砂災害)等を補足する情報です。詳細については、次項を参照してください。

土砂キキクル（大雨警報（土砂災害）の危険度分布）
<https://www.jma.go.jp/bosai/risk/#elements:land>



土砂災害警戒情報・土砂キキクル（大雨警報（土砂災害）の危険度分布）とは
<https://www.jma.go.jp/jma/kishou/now/bosai/doshakeikai.html#b>



問合せ先

宮城県土木部防災砂防課

担当 菅原

電話 022-211-3232

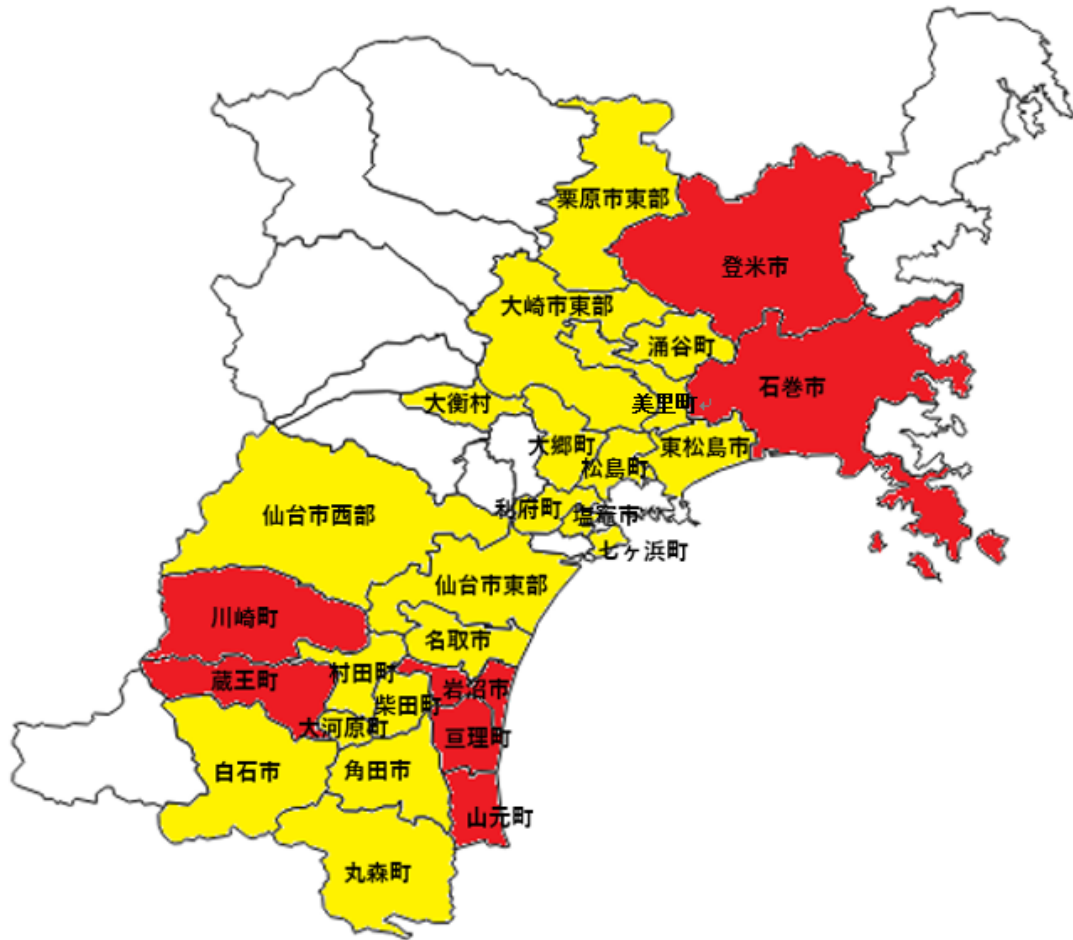
仙台管区気象台気象防災部予報課


担当 佐々木


電話 022-297-8002

土砂災害警戒情報の暫定基準を廃止する市町村

宮城県



 7割の暫定基準から通常基準に戻す市町

 8割の暫定基準から通常基準に戻す市町村